

บทที่ 3

ผลการติดตามตรวจสอบผลกระทบสิ่งแวดล้อม

สำหรับคำขอประทานบัตรที่ 15/2552 16/2552 และ 17/2552

รวมแผนผังโครงการทำเหมืองเดียวกันกับประทานบัตรที่ 27342/15021 27343/15028

27347/14975 27349/15029 27350/15022 และ 27362/15027

3.1 วิธีการติดตามตรวจสอบผลกระทบสิ่งแวดล้อม

การติดตามตรวจสอบผลกระทบสิ่งแวดล้อม ประกอบด้วยการติดตามตรวจสอบคุณภาพอากาศในบรรยากาศโดยทั่วไประดับเสียงโดยทั่วไป ความสั่นสะเทือน คุณภาพน้ำ คุณภาพดิน และตะกอนดิน ซึ่งได้ดำเนินการติดตามตรวจสอบระหว่างเดือนมกราคม-มิถุนายน พ.ศ. 2568 เป็นที่เรียบร้อยแล้ว โดยมีรายละเอียดการดำเนินงานดังนี้

3.1.1 วิธีการติดตามตรวจสอบคุณภาพอากาศในบรรยากาศโดยทั่วไป

1) ฝุ่นละอองรวมเฉลี่ย 24 ชั่วโมง (Total Suspended Particulate Average 24 Hours)

การเก็บตัวอย่างฝุ่นละอองรวมหรือฝุ่นละอองที่มีขนาดอนุภาคไม่เกิน 100 ไมครอน ใช้วิธี Gravimetric ตามประกาศของคณะกรรมการสิ่งแวดล้อมแห่งชาติ ฉบับที่ 10 ประกาศในราชกิจจานุเบกษา เล่มที่ 112 ตอนพิเศษ 42ง ลงวันที่ 25 พฤษภาคม 2538 ซึ่งเป็นไปตามวิธีมาตรฐานของ ตามวิธีมาตรฐานของ U.S. EPA, Code of Federal Regulation Search Results, 40 CFR-Chapter I Part 50, Appendix J to Part 50. ด้วยเครื่อง High Volume Air Sampler โดยการสูบอากาศผ่านกระดาศกรองพร้อมบันทึกอัตราการไหลของอากาศ ก่อนนำกระดาศกรองดังกล่าวกลับมายังห้องปฏิบัติการ เพื่อทำการวิเคราะห์ปริมาณฝุ่นละอองรวม โดยนำมาคำนวณและรายงานผลการติดตามตรวจสอบปริมาณฝุ่นละอองรวมในหน่วยมิลลิกรัมต่อลูกบาศก์เมตร

2) ฝุ่นละอองขนาดเล็กไม่เกิน 10 ไมครอน เฉลี่ย 24 ชั่วโมง

การเก็บตัวอย่างฝุ่นละอองที่มีขนาดอนุภาคไม่เกิน 10 ไมครอน ใช้วิธี Gravimetric ตามประกาศของคณะกรรมการสิ่งแวดล้อมแห่งชาติ ฉบับที่ 10 ประกาศในราชกิจจานุเบกษา เล่มที่ 112 ตอนพิเศษ 42ง ลงวันที่ 25 พฤษภาคม พ.ศ. 2538 ด้วยเครื่อง High Volume Air Sampler ดำเนินการเก็บตัวอย่างในภาคสนามแล้วนำตัวอย่างกลับมาวิเคราะห์ปริมาณความเข้มข้นฝุ่นละออง ที่ห้องปฏิบัติการ ด้วยวิธี Pre and Post Weight Different โดยใช้เครื่อง Electronic Balance 4 pt ตามวิธีมาตรฐานของ U.S. EPA, Code of Federal Regulation Search Results, 40 CFR-Chapter I Part 50, Appendix J to Part 50. (High-Volume Method)

ทั้งนี้การติดตามตรวจสอบคุณภาพอากาศในบรรยากาศโดยทั่วไป จำนวน 6 จุด ได้แก่ พื้นที่โครงการ (Site A) บ้านหินลับ บ้านอ่างหิน โรงเรียนบ้านซับบอน บ้านซับบอน และวัดซับบอน แสดงดังในรูปที่ 3-1

โครงการเหมืองแร่หินอุตสาหกรรมชนิดหินปูน เพื่ออุตสาหกรรมปูนซีเมนต์ คำขอประทานบัตรที่ 15/2552 16/2552 และ 17/2552

ร่วมแผนผังโครงการทำเหมืองเดียวกันกับประทานบัตรที่ 27342/15021 27343/15028 27347/14975 27349/15029 27350/15022 และ 27362/15027 ของบริษัท ทีพีโอ โพลีน จำกัด (มหาชน) ระหว่างเดือนมกราคม-มิถุนายน พ.ศ. 2568




(1) พื้นที่โครงการ (Site A)



(2) บ้านหินลับ



(3) บ้านอ่างหิน



(4) โรงเรียนบ้านซับบอน



(5) บ้านซับบอน



(6) วัดซับบอน

รูปที่ 3-1 การติดตามตรวจสอบคุณภาพอากาศในบรรยากาศโดยทั่วไป

3.1.2 วิธีการติดตามตรวจสอบระดับเสียงโดยทั่วไป

การติดตามตรวจสอบระดับเสียงโดยทั่วไป อ้างอิงตามประกาศคณะกรรมการสิ่งแวดล้อมแห่งชาติ ฉบับที่ 15 (พ.ศ. 2540) เรื่อง กำหนดมาตรฐานระดับเสียงโดยทั่วไป ประกาศในราชกิจจานุเบกษา เล่ม 114 ตอนที่ 27 ง วันที่ 3 เมษายน พ.ศ. 2540 ทั้งนี้การติดตามตรวจสอบระดับเสียงในบรรยากาศโดยทั่วไป จำนวน 8 จุด ได้แก่ บริเวณพื้นที่โครงการ (Site A) บ้านหินลับ บ้านอ่างหิน บ้านชัยบอน (วัดชัยบอน) สถานีรถไฟหินลับ บ้านผาเสด็จ บริเวณถนนมิตรภาพจุดที่อยู่ใกล้กับหน้าเหมืองที่มีการระเบิดมากที่สุด (วัดพุทธรินิต) และถ้ำสะพานหิน (วัดธนพัฒนาราม) แสดงดังรูปที่ 3-2



(1) พื้นที่โครงการ (Site A)



(2) บ้านหินลับ



(3) บ้านอ่างหิน



(4) บ้านชัยบอน (วัดชัยบอน)

รูปที่ 3-2 การติดตามตรวจสอบระดับเสียงโดยทั่วไป



(5) สถานีรถไฟหินลับ



(6) บ้านผาเสด็จ



(7) บริเวณถนนมิตรภาพ จุดที่อยู่ใกล้กับหน้าเหมือง
ที่มีการระเบิดมากที่สุด



(8) วัดถ้ำสะพานหิน (วัดธนพัฒนาราม)

รูปที่ 3-2 (ต่อ) การติดตามตรวจสอบระดับเสี่ยงโดยทั่วไป

3.1.3 วิธีการติดตามตรวจสอบความสิ้นสะท้อน

การติดตามตรวจสอบความสิ้นสะท้อนจะดำเนินการตรวจวัดโดยใช้เครื่องวัดความสิ้นสะท้อน โดยอ้างอิงตามวิธีการติดตามตรวจสอบตามที่กำหนดในประกาศกระทรวงทรัพยากรธรรมชาติและสิ่งแวดล้อม เรื่อง กำหนดมาตรฐานควบคุมระดับเสียงและความสิ้นสะท้อนจากการทำเหมืองหิน ประกาศในราชกิจจานุเบกษา เล่ม 122 ตอนที่ 125 ง วันที่ 29 ธันวาคม พ.ศ. 2548

ทั้งนี้การติดตามตรวจสอบความสิ้นสะท้อน จำนวน 14 จุด ได้แก่ บริเวณสถานีรถไฟหินลับ วัดชัยบอน (บ้านชัยบอน) วัดพุทธรณิมิต (บ้านอ่างหิน) บ้านผาเสด็จ ถนนมิตรภาพ (จุดที่อยู่ใกล้กับหน้าเหมืองที่มีการระเบิดมากที่สุด) ถ้ำสะพานหิน (วัดธนพัฒนาราม) บ้านหินลับ บ้านมอมะเกลือ บ้านเขามะกอก แนวทางรถไฟที่อยู่ตรงข้ามกับแปลงคำขอประทานบัตร บ้านสะพานหิน สำนักสงฆ์เทพมงคล แนวถนนมิตรภาพที่อยู่ตรงข้ามกับประทานบัตร สถานีที่ 1 และแนวถนนมิตรภาพที่อยู่ตรงข้ามกับประทานบัตร สถานีที่ 2 แสดงดังรูปที่ 3-3



(1) สถานีรถไฟหินลับ



(2) วัดชัยบอน (บ้านชัยบอน)



(3) วัดพุทธรณิมิต (บ้านอ่างหิน)



(4) บ้านผาเสด็จ

รูปที่ 3-3 การติดตามตรวจสอบความสิ้นสะท้อน



(5) ถนนมิตรภาพ

(จุดที่อยู่ใกล้กับหน้าเหมืองที่มีการระเบิดมากที่สุด)



(6) ถ้ำสะพานหิน (วัดธนพัฒนาราม)



(7) บ้านหินลับ



(8) บ้านมอมะเกลือ



(9) บ้านเขามะกอก



(10) แนวทางรถไฟที่อยู่ตรงข้ามกับ

แปลงคำขอประทานบัตร

รูปที่ 3-3 (ต่อ) การติดตามตรวจสอบความล้นสะเทือน



(11) บ้านสะพานหิน



(12) สำนักสงฆ์เทพมงคล



(13) แนวถนนมิตรภาพที่อยู่ตรงข้ามกับ
ประทานบัตร สถานีที่ 1



(14) แนวถนนมิตรภาพที่อยู่ตรงข้ามกับ
ประทานบัตร สถานีที่ 2

รูปที่ 3-3 (ต่อ) การติดตามตรวจสอบความสั่นสะเทือน

3.1.4 วิธีการติดตามตรวจสอบคุณภาพน้ำผิวดิน

การเก็บตัวอย่างน้ำผิวดินจะเก็บตัวอย่างด้วยวิธีจ้วงเก็บครั้งเดียว (Grab Sampling) โดยอ้างอิงตามวิธีการติดตามตรวจสอบตามที่กำหนดในประกาศคณะกรรมการสิ่งแวดล้อมแห่งชาติ ฉบับที่ 8 (พ.ศ. 2537) เรื่อง กำหนดมาตรฐานคุณภาพน้ำในแหล่งน้ำผิวดิน ประกาศในราชกิจจานุเบกษา เล่ม 111 ตอนที่ 16 ง วันที่ 24 กุมภาพันธ์ พ.ศ. 2537 และ Standard Methods for the Examination of Water and Wastewater ซึ่ง APHA, AWWA และ WEF ร่วมกันกำหนด

ทั้งนี้การติดตามตรวจสอบคุณภาพน้ำผิวดิน จำนวน 1 จุด ได้แก่ บริเวณคลองระบั้ง แสดงดังรูปที่ 3-4



รูปที่ 3-4 การติดตามตรวจสอบคุณภาพน้ำผิวดิน

3.1.5 วิธีการติดตามตรวจสอบคุณภาพน้ำใต้ดิน

การเก็บตัวอย่างน้ำใต้ดิน ได้ดำเนินการเก็บตัวอย่างโดยปล่อยน้ำทิ้งจากก๊อกน้ำก่อนการเก็บประมาณ 3 ถึง 5 นาที เพื่อให้คุณภาพน้ำที่เก็บได้เป็นตัวแทนที่แท้จริงของน้ำใต้ดิน และเป็นการป้องกันการปนเปื้อนจากสิ่งตกค้างบริเวณปลายท่อ ซึ่งขณะเก็บตัวอย่าง ทำการวัดและบันทึกค่าความเป็นกรด-ด่าง บันทึกสภาพตัวอย่างน้ำที่สังเกตพบ เช่น สี กลิ่น ทันทีในภาคสนาม แล้วจึงเริ่มเก็บตัวอย่างน้ำต่อไป

ทั้งนี้การติดตามตรวจสอบคุณภาพน้ำใต้ดิน จำนวน 2 จุด ได้แก่ บริเวณบ้านหินลับ และบ้านซับบอน แสดงดังรูปที่ 3-5



(1) บ้านหินลับ



(2) บ้านซับบอน

รูปที่ 3-5 การติดตามตรวจสอบคุณภาพน้ำใต้ดิน

3.1.6 วิธีการติดตามตรวจสอบระดับน้ำผิวดิน ระดับน้ำใต้ดินและบ่อน้ำตื้น

การติดตามตรวจสอบระดับน้ำผิวดิน ระดับน้ำใต้ดินและบ่อน้ำตื้น ได้ดำเนินการตรวจวัดระดับน้ำผิวดิน จำนวน 1 จุด ได้แก่ บริเวณ บ่อน้ำใช้สำหรับโครงการ สำหรับการตรวจวัดระดับน้ำใต้ดินและบ่อน้ำตื้นจำนวน 5 จุด ได้แก่ บริเวณบ้านหินลับ บ้านเขามะกอก บ้านโสกแถว บ้านถ้ำสะพานหิน และบ้านซับประตู่ แสดงดังรูปที่ 3-6

วิธีการตรวจวัดระดับของบ่อน้ำตื้น ทำโดยการวัดระดับความลึกของบ่อระยะจากพื้นดินถึงผิวน้ำ ด้วยเครื่องตรวจวัดระดับน้ำและทำการจดบันทึกระดับความลึกจากผิวดินของบ่อที่ได้จากการตรวจวัด



(1) บ่อน้ำใช้สำหรับโครงการ



(2) บ้านหินลับ



(3) บ้านเขามะกอก



(4) บ้านโสกแถว



(5) บ้านถ้ำสะพานหิน



(6) บ้านซับประตู่

รูปที่ 3-6 การติดตามตรวจสอบระดับน้ำผิวดิน ระดับน้ำใต้ดินและบ่อน้ำตื้น

3.1.7 วิธีการติดตามตรวจสอบคุณภาพดิน

1) การเก็บตัวอย่างดิน

การเก็บตัวอย่างดิน ได้ใช้เครื่องมือเก็บตัวอย่างดินสำหรับชุดหรือเจาะเก็บดิน เพื่อนำใส่ภาชนะบรรจุตัวอย่าง ซึ่งมีลำดับการเก็บตัวอย่างเริ่มจากการเก็บดินเพื่อวิเคราะห์ โดยมีขั้นตอนการเก็บตัวอย่างดินดังนี้

ขั้นตอนที่ 1 ทำความสะอาดภาชนะและอุปกรณ์ที่ใช้ในการเก็บตัวอย่างดิน เพื่อหลีกเลี่ยงการปนเปื้อนที่อาจเกิดขึ้น ในระหว่างการเก็บตัวอย่างดิน

ขั้นตอนที่ 2 แบ่งขนาดแปลงที่จะเก็บตัวอย่างดินขึ้นอยู่กับความแตกต่างของพื้นที่ (ที่ราบ ที่ลุ่ม ที่ดิน ที่ลาดชัน เนือดิน สีดิน)

ขั้นตอนที่ 3 สุ่มเก็บตัวอย่างดิน กระจายให้ครอบคลุมทั่วแต่ละแปลงๆ ละ 15-20 จุด โดยก่อนขุดดินจะต้องถางหญ้า กวาดเศษพืชหรือวัสดุที่อยู่ผิวหน้าดินออกก่อน แล้วใช้จอบ เสียมหรือพลั่ว ขุดหลุมเป็นรูป V ให้ลึกในแนวตั้งประมาณ 15 เซนติเมตร แล้วชะเอาดินด้านหนึ่ง เป็นแผ่นหนาประมาณ 2-3 เซนติเมตร จากปากหลุมถึงก้นหลุม ดินที่ได้นี้เป็นดินจาก 1 จุด ทำเช่นเดียวกันนี้จนครบ นำดินทุกจุดใส่รวมกันในถังพลาสติกหรือภาชนะที่เตรียมไว้ เพื่อบรรจุการตรวจวิเคราะห์

ทั้งนี้การติดตามตรวจสอบคุณภาพดิน จำนวน 5 จุด ได้แก่ บริเวณพื้นที่คำขอประทานบัตร 15/2552 พื้นที่คำขอประทานบัตร 16/2552 พื้นที่คำขอประทานบัตร 17/2552 นอกพื้นที่โครงการทางทิศเหนือ และนอกพื้นที่โครงการทางทิศใต้ แสดงดังรูปที่ 3-7



(1) พื้นที่คำขอประทานบัตร 15/2552

(2) พื้นที่คำขอประทานบัตร 16/2552

(3) พื้นที่คำขอประทานบัตร 17/2552



(4) นอกพื้นที่โครงการทางทิศเหนือ

(5) นอกพื้นที่โครงการทางทิศใต้

รูปที่ 3-7 การติดตามตรวจสอบคุณภาพดิน

3.1.8 วิธีการติดตามตรวจสอบตะกอนดิน

1) วิธีการเก็บตัวอย่างตะกอนดิน

ทำการเก็บตัวอย่างตะกอน (Sediment) โดยใช้เครื่องมือเก็บตัวอย่างตะกอนดินที่เรียกว่า อุปกรณ์เก็บตัวอย่างแบบ Petersen (Petersen Dredge) กว้าง 8 นิ้ว ยาว 9 นิ้ว ขนาดพื้นที่หน้าตัด 0.045 ตารางเมตร ทำการตักตะกอนที่ผิวหน้าด้วยวัสดุที่สะอาด หลังจากนั้นนำตัวอย่างตะกอนใส่ในถุงซิปล็อคที่ปิดสนิท จากนั้นนำตัวอย่างตะกอนใส่ถุงน้ำแข็งรักษาสภาพตัวอย่างที่อุณหภูมิประมาณ 4 องศาเซลเซียส ก่อนส่งตัวอย่างมาวิเคราะห์ในห้องปฏิบัติการ โดยเป็นไปตามวิธีมาตรฐานใน US. Environmental Protection Agency, 1997, SW-846. Test Methods for Evaluating Solid Waste Physical / Chemical Methods.

2) วิธีการรักษาสภาพตัวอย่างตะกอนดิน

การรักษาสภาพตัวอย่างตะกอนดิน ดำเนินการตามวิธีมาตรฐานใน US. Environmental Protection Agency, 1997, SW-846. Test Methods for Evaluating Solid Waste Physical / Chemical Methods.

3) วิธีการวิเคราะห์ตัวอย่างตะกอนดิน

การวิเคราะห์ตัวอย่างตะกอนดิน ดำเนินการตามวิธีมาตรฐานใน US. Environmental Protection Agency, 1997, SW-846. Test Methods for Evaluating Solid Waste Physical / Chemical Methods

ตารางที่ 3-1 วิธีรักษาสภาพตัวอย่าง และวิธีการตรวจวิเคราะห์คุณภาพตะกอนดิน

ดัชนีที่ตรวจวิเคราะห์	วิธีรักษาสภาพตัวอย่าง	วิธีตรวจวิเคราะห์
- Lead	แช่เย็น ^{1/}	Atomic Absorption-Direct Aspiration Method

หมายเหตุ : ^{1/}การเก็บรักษาสภาพตัวอย่างต้องทำทันทีที่เก็บตัวอย่างได้แช่เย็นที่อุณหภูมิ > 0 °C, < 6 °C

4) การควบคุมคุณภาพสำหรับการตรวจสอบคุณภาพดินและตะกอนดิน

การควบคุมคุณภาพในการเก็บตัวอย่าง และวิธีตรวจวิเคราะห์ตัวอย่างดิน มีรายละเอียดขั้นตอนการปฏิบัติดังต่อไปนี้

ขั้นตอนที่ 1 เป็นการล้างภาชนะบรรจุและอุปกรณ์ทุกชนิดที่ใช้ในการเก็บตัวอย่าง ซึ่งเป็นขั้นตอนแรกในห้องปฏิบัติการต้องดำเนินการ

ขั้นตอนที่ 2 เป็นการเตรียมภาชนะบรรจุตัวอย่าง โดยเจ้าหน้าที่เก็บตัวอย่างต้องเตรียมภาชนะบรรจุที่มีการติดฉลากบอกรายละเอียด ได้แก่ จุดเก็บ วันที่เก็บ ชื่อผู้เก็บ ดัชนีที่วิเคราะห์ รหัสโครงการ ชนิดตัวอย่าง และวิธีรักษาสภาพตัวอย่าง พร้อมทั้งตรวจสอบจำนวนภาชนะบรรจุต่อจุดเก็บ และบันทึกลงในแบบบันทึกข้อมูลภาคสนาม (Log Sheet) ก่อนทำการเก็บตัวอย่าง

ขั้นตอนที่ 3 เป็นการควบคุมการปนเปื้อนขณะดำเนินการเก็บตัวอย่าง โดยเจ้าหน้าที่เก็บตัวอย่างต้องสวมถุงมือแบบไม่มีแบ่งเพื่อป้องกันการปนเปื้อนจากการหยิบจับภาชนะบรรจุและอุปกรณ์ทุกชนิดที่ใช้ในการเก็บตัวอย่าง รวมถึงป้องกันการปนเปื้อนจากมือสู่ตัวอย่าง ซึ่งเจ้าหน้าที่ได้เปลี่ยนถุงมือทุกครั้งที่เปลี่ยนจุดเก็บตัวอย่าง และล้างอุปกรณ์ ภาชนะบรรจุตัวอย่างด้วยตัวอย่างทุกครั้ง

ขั้นตอนที่ 4 เป็นการควบคุมด้านระบบเอกสารในภาคสนาม ได้แก่ การบันทึกข้อมูล วันเวลาที่เก็บ วิธีการเก็บ ผู้เก็บ และสภาพภาชนะบรรจุตัวอย่างหลังเก็บลงในใบกำกับ (Chain of Custody) พร้อมทั้งบันทึกค่าอุณหภูมิ ความเป็นกรด และค่า การนำไฟฟ้า ความเค็ม และสภาพตัวอย่างที่สังเกตพบ เช่น สี และกลิ่น เป็นต้น รวมถึงข้อมูลอื่นๆ ที่ใช้ประกอบในการจัดทำรายงาน ลงในแบบบันทึกข้อมูลภาคสนาม (Log Sheet) ซึ่งต้องนำส่งห้องปฏิบัติการวิเคราะห์พร้อมกับตัวอย่าง สำหรับการควบคุมคุณภาพในห้องปฏิบัติการวิเคราะห์สำหรับการวิเคราะห์ตัวอย่างนั้น ได้ดำเนินการตามระบบมาตรฐานของ Quality Control in the Laboratory สำหรับทุกดัชนีทุกขั้นตอน

ทั้งนี้การติดตามตรวจสอบตะกอนดิน จำนวน 3 จุด ได้แก่ บริเวณพื้นที่รับน้ำที่ 1 พื้นที่รับน้ำที่ 2 และพื้นที่รับน้ำที่ 3 โดยมีรายละเอียดดังตารางที่ 3-1 และรูปที่ 3-8



(1) พื้นที่รับน้ำที่ 1



(2) พื้นที่รับน้ำที่ 2



(3) พื้นที่รับน้ำที่ 3

รูปที่ 3-8 การติดตามตรวจสอบตะกอนดิน

3.2 ผลการติดตามตรวจสอบผลกระทบสิ่งแวดล้อม

3.2.1 ผลการติดตามตรวจสอบคุณภาพอากาศในบรรยากาศโดยทั่วไป

การติดตามตรวจสอบคุณภาพอากาศในบรรยากาศโดยทั่วไป บริษัท ทีพีโอ โพลีน จำกัด (มหาชน) ระหว่างเดือนมกราคม-มิถุนายน พ.ศ. 2568 จำนวน 6 จุด ได้แก่ พื้นที่โครงการ (Site A) บ้านหินลับ บ้านอ่างหิน โรงเรียนบ้านชัยบอน บ้านชัยบอน และวัดชัยบอน ประกอบด้วยการติดตามตรวจสอบปริมาณฝุ่นละอองรวมเฉลี่ย 24 ชั่วโมง และฝุ่นละอองขนาดไม่เกิน 10 ไมครอน เฉลี่ย 24 ชั่วโมง พบว่าทุกจุดติดตามตรวจสอบมีค่าอยู่ในมาตรฐานตามประกาศคณะกรรมการสิ่งแวดล้อมแห่งชาติ ฉบับที่ 24 (พ.ศ. 2547) เรื่อง กำหนดมาตรฐานคุณภาพอากาศในบรรยากาศโดยทั่วไปประกาศในราชกิจจานุเบกษา เล่ม 121 ตอนพิเศษ 104 ง วันที่ 22 กันยายน พ.ศ. 2547 แสดงดังตารางที่ 3-2 ถึงตารางที่ 3-13

ตารางที่ 3-2 ผลการติดตามตรวจสอบปริมาณฝุ่นละอองรวม เฉลี่ย 24 ชั่วโมง

บริเวณพื้นที่โครงการ (Site A) ระหว่างเดือนมกราคม-มิถุนายน พ.ศ. 2568

โครงการเหมืองแร่หินอุตสาหกรรมชนิดหินปูน เพื่ออุตสาหกรรมปูนซีเมนต์ คำขอประทานบัตรที่ 15/2552 16/2552 และ 17/2552

ร่วมแผนผังโครงการทำเหมืองเดียวกันกับประทานบัตรที่ 27342/15021 27343/15028 27347/14975 27349/15029 27350/15022 และ 27362/15027 ของบริษัท ทีพีโอ โพลีน จำกัด (มหาชน)

จัดทำรายงานโดย บริษัท ยูโนเด็ค แอนนาลิสต์ แอนด์ เอ็นจิเนียริง คอนซัลแตนท์ จำกัด

ช่วงเวลาตรวจวัด ระหว่างเดือนมกราคม-มิถุนายน พ.ศ. 2568

ตำแหน่งพิกัดของสถานีตรวจวัด : 14.651956, 101.133662 เลขที่สถานีตรวจวัด (Station No.) : A1

ตำแหน่งพิกัด UTM ของสถานีตรวจวัด : 47P 729798E, 1620914N

จุดติดตามตรวจสอบ	วันที่ตรวจสอบ	ผลการติดตามตรวจสอบ ^{1/}
		ฝุ่นละอองรวมเฉลี่ย 24 ชั่วโมง (มิลลิกรัมต่อลูกบาศก์เมตร)
พื้นที่โครงการ (Site A)	7-10 ม.ค. 68	0.1507
	7-10 ก.พ. 68	0.2649
	4-7 มี.ค. 68	0.2287
	2-5 เม.ย. 68	0.2093
	14-17 พ.ค. 68	0.1026
	18-20 มิ.ย. 68	0.1993
มาตรฐาน ^{2/}		≤0.33

หมายเหตุ: ^{1/} ค่าเฉลี่ยเทียบสภาวะมาตรฐานที่อุณหภูมิ 25 องศาเซลเซียส และความดัน 1 บรรยากาศ

^{2/} มาตรฐานตามประกาศคณะกรรมการสิ่งแวดล้อมแห่งชาติ ฉบับที่ 24 (พ.ศ. 2547) เรื่อง กำหนดมาตรฐานคุณภาพอากาศในบรรยากาศโดยทั่วไป ประกาศในราชกิจจานุเบกษา เล่ม 121 ตอนพิเศษ 104 ง วันที่ 22 กันยายน พ.ศ. 2547

ชื่อผู้ตรวจวัด/บันทึก : นายไพรัตน์ กำเนิดรักษา นายปรีชา แคว้งชัย นายอาทิตย์ อุดมผล และนายชินนทร์ พานแก้ว

ชื่อผู้ตรวจสอบ/ควบคุม : นางสาวบุษกร เลิศกาญจนา

ชื่อผู้วิเคราะห์ : นางสาวเจตจรินทร์ ทำสะอาด

ชื่อบริษัทผู้ตรวจวัดและวิเคราะห์ตัวอย่าง : บริษัท ยูโนเด็ค แอนนาลิสต์ แอนด์ เอ็นจิเนียริง คอนซัลแตนท์ จำกัด

เบอร์โทรศัพท์ : 0 2763 2828

ตารางที่ 3-3

ผลการติดตามตรวจสอบปริมาณฝุ่นละอองรวม เฉลี่ย 24 ชั่วโมง

บริเวณบ้านหินลับ ระหว่างเดือนมกราคม-มิถุนายน พ.ศ. 2568

โครงการเหมืองแร่หินอุตสาหกรรมชนิดหินปูน เพื่ออุตสาหกรรมปูนซีเมนต์ คำขอประทานบัตรที่ 15/2552 16/2552 และ 17/2552

ร่วมแผนผังโครงการทำเหมืองเดียวกันกับประทานบัตรที่ 27342/15021 27343/15028 27347/14975 27349/15029 27350/15022 และ 27362/15027 ของบริษัท ทีพีโอ โพลีน จำกัด (มหาชน)

จัดทำรายงานโดย บริษัท ยูไนเต็ด แอนนาลิสต์ แอนด์ เอ็นจิเนียริง คอนซัลแตนท์ จำกัด

ช่วงเวลาตรวจวัด ระหว่างเดือนมกราคม-มิถุนายน พ.ศ. 2568

ตำแหน่งพิกัดของสถานีตรวจวัด : 14.669854, 101.130967 เลขที่สถานีตรวจวัด (Station No.) : A2

ตำแหน่งพิกัด UTM ของสถานีตรวจวัด : 47P 729489E, 1622892N

จุดติดตามตรวจสอบ	วันที่ตรวจสอบ	ผลการติดตามตรวจสอบ ^{1/}
		ฝุ่นละอองรวมเฉลี่ย 24 ชั่วโมง (มิลลิกรัมต่อลูกบาศก์เมตร)
บ้านหินลับ	7-9 ม.ค. 68	0.0812
	7-9 ก.พ. 68	0.1027
	4-6 มี.ค. 68	0.1018
	2-4 เม.ย. 68	0.0855
	14-16 พ.ค. 68	0.0359
	17-19 มิ.ย. 68	0.0531
มาตรฐาน ^{2/}		≤0.33

หมายเหตุ: ^{1/} คำนวณเทียบสภาวะมาตรฐานที่อุณหภูมิ 25 องศาเซลเซียส และความดัน 1 บรรยากาศ

^{2/} มาตรฐานตามประกาศคณะกรรมการสิ่งแวดล้อมแห่งชาติ ฉบับที่ 24 (พ.ศ. 2547) เรื่อง กำหนดมาตรฐานคุณภาพอากาศในบรรยากาศโดยทั่วไป ประกาศในราชกิจจานุเบกษา เล่ม 121 ตอนพิเศษ 104 ง วันที่ 22 กันยายน พ.ศ. 2547

ชื่อผู้ตรวจวัด/บันทึก

: เจ้าหน้าที่ บริษัท ทีพีโอ โพลีน จำกัด (มหาชน)

ชื่อผู้ตรวจสอบ/ควบคุม

: บริษัท ทีพีโอ โพลีน จำกัด (มหาชน)

ชื่อผู้วิเคราะห์

: บริษัท ทีพีโอ โพลีน จำกัด (มหาชน)

ชื่อบริษัทผู้ตรวจวัดและวิเคราะห์ตัวอย่าง

: บริษัท ทีพีโอ โพลีน จำกัด (มหาชน)

เบอร์โทรศัพท์

: 036-358999

ตารางที่ 3-4

ผลการติดตามตรวจสอบปริมาณฝุ่นละอองรวม เฉลี่ย 24 ชั่วโมง

บริเวณบ้านอ่างหิน ระหว่างเดือนมกราคม-มิถุนายน พ.ศ. 2568

โครงการเหมืองแร่หินอุตสาหกรรมชนิดหินปูน เพื่ออุตสาหกรรมปูนซีเมนต์ คำขอประทานบัตรที่ 15/2552 16/2552 และ 17/2552

ร่วมแผนผังโครงการทำเหมืองเดียวกันกับประทานบัตรที่ 27342/15021 27343/15028 27347/14975 27349/15029 27350/15022 และ 27362/15027 ของบริษัท ทีพีโอ โพลีน จำกัด (มหาชน)

จัดทำรายงานโดย บริษัท ยูโนเด็ค แอนนาลิสต์ แอนด์ เอ็นจิเนียริง คอนซัลแตนท์ จำกัด

ช่วงเวลาตรวจวัด ระหว่างเดือนมกราคม-มิถุนายน พ.ศ. 2568

ตำแหน่งพิกัดของสถานีตรวจวัด : 14.642456, 101.146795 เลขที่สถานีตรวจวัด (Station No.) : A3

ตำแหน่งพิกัด UTM ของสถานีตรวจวัด : 47P 731223E, 1619876N

จุดติดตามตรวจสอบ	วันที่ตรวจสอบ	ผลการติดตามตรวจสอบ ^{1/}
		ฝุ่นละอองรวมเฉลี่ย 24 ชั่วโมง (มิลลิกรัมต่อลูกบาศก์เมตร)
บ้านอ่างหิน	7-9 ม.ค. 68	0.0102
	7-9 ก.พ. 68	0.0900
	4-6 มี.ค. 68	0.0790
	2-4 เม.ย. 68	0.0653
	14-16 พ.ค. 68	0.0302
	17-19 มิ.ย. 68	0.0349
มาตรฐาน ^{2/}		≤0.33

หมายเหตุ: ^{1/} คำนวณเทียบสภาวะมาตรฐานที่อุณหภูมิ 25 องศาเซลเซียส และความดัน 1 บรรยากาศ

^{2/} มาตรฐานตามประกาศคณะกรรมการสิ่งแวดล้อมแห่งชาติ ฉบับที่ 24 (พ.ศ. 2547) เรื่อง กำหนดมาตรฐานคุณภาพอากาศในบรรยากาศโดยทั่วไป ประกาศในราชกิจจานุเบกษา เล่ม 121 ตอนพิเศษ 104 ง วันที่ 22 กันยายน พ.ศ. 2547

ชื่อผู้ตรวจวัด/บันทึก

: เจ้าหน้าที่ บริษัท ทีพีโอ โพลีน จำกัด (มหาชน)

ชื่อผู้ตรวจสอบ/ควบคุม

: บริษัท ทีพีโอ โพลีน จำกัด (มหาชน)

ชื่อผู้วิเคราะห์

: บริษัท ทีพีโอ โพลีน จำกัด (มหาชน)

ชื่อบริษัทผู้ตรวจวัดและวิเคราะห์ตัวอย่าง

: บริษัท ทีพีโอ โพลีน จำกัด (มหาชน)

เบอร์โทรศัพท์

: 036-358999

ตารางที่ 3-5 ผลการติดตามตรวจสอบปริมาณฝุ่นละอองรวม เฉลี่ย 24 ชั่วโมง

บริเวณโรงเรียนบ้านซับบอน ระหว่างเดือนมกราคม-มิถุนายน พ.ศ. 2568

โครงการเหมืองแร่หินอุตสาหกรรมชนิดหินปูน เพื่ออุตสาหกรรมปูนซีเมนต์ คำขอประทานบัตรที่ 15/2552 16/2552 และ 17/2552

ร่วมแผนผังโครงการทำเหมืองเดียวกันกับประทานบัตรที่ 27342/15021 27343/15028 27347/14975 27349/15029 27350/15022 และ 27362/15027 ของบริษัท ทีพีโอ โพลีน จำกัด (มหาชน)

จัดทำรายงานโดย บริษัท ยูโนเด็ค แอนนาลิสต์ แอนด์ เอ็นจิเนียริง คอนซัลแตนท์ จำกัด

ช่วงเวลาตรวจวัด ระหว่างเดือนมกราคม-มิถุนายน พ.ศ. 2568

ตำแหน่งพิกัดของสถานีตรวจวัด : 14.636444, 101.112537 เลขที่สถานีตรวจวัด (Station No.) : A4

ตำแหน่งพิกัด UTM ของสถานีตรวจวัด : 47P 727538E, 1619176N

จุดติดตามตรวจสอบ	วันที่ตรวจสอบ	ผลการติดตามตรวจสอบ ^{1/}
		ฝุ่นละอองรวมเฉลี่ย 24 ชั่วโมง (มิลลิกรัมต่อลูกบาศก์เมตร)
โรงเรียนบ้านซับบอน	7-9 ม.ค. 68	0.1467
	7-9 ก.พ. 68	0.1212
	4-6 มี.ค. 68	0.0575
	2-4 เม.ย. 68	0.1016
	14-16 พ.ค. 68	0.0604
	17-19 มิ.ย. 68	0.0356
มาตรฐาน ^{2/}		≤0.33

หมายเหตุ: ^{1/} คำนวณเทียบสภาวะมาตรฐานที่อุณหภูมิ 25 องศาเซลเซียส และความดัน 1 บรรยากาศ

^{2/} มาตรฐานตามประกาศคณะกรรมการสิ่งแวดล้อมแห่งชาติ ฉบับที่ 24 (พ.ศ. 2547) เรื่อง กำหนดมาตรฐานคุณภาพอากาศในบรรยากาศโดยทั่วไป ประกาศในราชกิจจานุเบกษา เล่ม 121 ตอนพิเศษ 104 ง วันที่ 22 กันยายน พ.ศ. 2547

ชื่อผู้ตรวจวัด/บันทึก : เจ้าหน้าที่ บริษัท ทีพีโอ โพลีน จำกัด (มหาชน)

ชื่อผู้ตรวจสอบ/ควบคุม : บริษัท ทีพีโอ โพลีน จำกัด (มหาชน)

ชื่อผู้วิเคราะห์ : บริษัท ทีพีโอ โพลีน จำกัด (มหาชน)

ชื่อบริษัทผู้ตรวจวัดและวิเคราะห์ตัวอย่าง : บริษัท ทีพีโอ โพลีน จำกัด (มหาชน)

เบอร์โทรศัพท์ : 036-358999

ตารางที่ 3-6 ผลการติดตามตรวจสอบปริมาณฝุ่นละอองรวม เฉลี่ย 24 ชั่วโมง

บริเวณบ้านขับบอน (Dorm#3) ระหว่างเดือนมกราคม-มิถุนายน พ.ศ. 2568

โครงการเหมืองแร่หินอุตสาหกรรมชนิดหินปูน เพื่ออุตสาหกรรมปูนซีเมนต์ คำขอประทานบัตรที่ 15/2552 16/2552 และ 17/2552

ร่วมแผนผังโครงการทำเหมืองเดียวกันกับประทานบัตรที่ 27342/15021 27343/15028 27347/14975 27349/15029 27350/15022 และ 27362/15027 ของบริษัท ทีพีโอ โพลีน จำกัด (มหาชน)

จัดทำรายงานโดย บริษัท ยูโนเด็ค แอนนาลิสต์ แอนด์ เอ็นจิเนียริง คอนซัลแตนท์ จำกัด

ช่วงเวลาตรวจวัด ระหว่างเดือนมกราคม-มิถุนายน พ.ศ. 2568

ตำแหน่งพิกัดของสถานีตรวจวัด : 14.635760, 101.125087 เลขที่สถานีตรวจวัด (Station No.) : A5

ตำแหน่งพิกัด UTM ของสถานีตรวจวัด : 47P 728891E, 1619113N

จุดติดตามตรวจสอบ	วันที่ตรวจสอบ	ผลการติดตามตรวจสอบ ^{1/}
		ฝุ่นละอองรวมเฉลี่ย 24 ชั่วโมง (มิลลิกรัมต่อลูกบาศก์เมตร)
บ้านขับบอน (Dorm#3)	7-10 ม.ค. 68	0.0817
	7-10 ก.พ. 68	0.1578
	4-7 มี.ค. 68	0.0757
	2-5 เม.ย. 68	0.1177
	14-17 พ.ค. 68	0.0754
	18-20 มิ.ย. 68	0.0346
มาตรฐาน ^{2/}		≤0.33

หมายเหตุ: ^{1/} ค่าเฉลี่ยเทียบสภาวะมาตรฐานที่อุณหภูมิ 25 องศาเซลเซียส และความดัน 1 บรรยากาศ

^{2/} มาตรฐานตามประกาศคณะกรรมการสิ่งแวดล้อมแห่งชาติ ฉบับที่ 24 (พ.ศ. 2547) เรื่อง กำหนดมาตรฐานคุณภาพอากาศในบรรยากาศโดยทั่วไป ประกาศในราชกิจจานุเบกษา เล่ม 121 ตอนพิเศษ 104 ง วันที่ 22 กันยายน พ.ศ. 2547

ชื่อผู้ตรวจวัด/บันทึก : นายไพรัตน์ กำเนิดรักษา นายปรีชา แคว้งชัย นายอาทิตย์ อุดมผล และนายชินนทร์ พานแก้ว

ชื่อผู้ตรวจสอบ/ควบคุม : นางสาวบุษกร เลิศกาญจนา

ชื่อผู้วิเคราะห์ : นางสาวเจตจรินทร์ ทำสะอาด

ชื่อบริษัทผู้ตรวจวัดและวิเคราะห์ตัวอย่าง : บริษัท ยูโนเด็ค แอนนาลิสต์ แอนด์ เอ็นจิเนียริง คอนซัลแตนท์ จำกัด

เบอร์โทรศัพท์ : 0 2763 2828

ตารางที่ 3-7

ผลการติดตามตรวจสอบปริมาณฝุ่นละอองรวม เฉลี่ย 24 ชั่วโมง

บริเวณวัดซับบอน ระหว่างเดือนมกราคม-มิถุนายน พ.ศ. 2568

โครงการเหมืองแร่หินอุตสาหกรรมชนิดหินปูน เพื่ออุตสาหกรรมปูนซีเมนต์ คำขอประทานบัตรที่ 15/2552 16/2552 และ 17/2552

ร่วมแผนผังโครงการทำเหมืองเดียวกันกับประทานบัตรที่ 27342/15021 27343/15028 27347/14975 27349/15029 27350/15022 และ 27362/15027 ของบริษัท ทีพีโอ โพลีน จำกัด (มหาชน)

จัดทำรายงานโดย บริษัท ยูโนเด็ค แอนนาลิสต์ แอนด์ เอ็นจิเนียริง คอนซัลแตนท์ จำกัด

ช่วงเวลาตรวจวัด ระหว่างเดือนมกราคม-มิถุนายน พ.ศ. 2568

ตำแหน่งพิกัดของสถานีตรวจวัด : 14.635760, 101.125087 เลขที่สถานีตรวจวัด (Station No.) : A6

ตำแหน่งพิกัด UTM ของสถานีตรวจวัด : 47P 728891E, 1619113N

จุดติดตามตรวจสอบ	วันที่ตรวจสอบ	ผลการติดตามตรวจสอบ ^{1/}
		ฝุ่นละอองรวมเฉลี่ย 24 ชั่วโมง (มิลลิกรัมต่อลูกบาศก์เมตร)
วัดซับบอน	7-9 ม.ค. 68	0.1300
	7--9 ก.พ. 68	0.1670
	4-6 มี.ค. 68	0.0555
	2-4 เม.ย. 68	0.0972
	14-16 พ.ค. 68	0.0396
	17-19 มิ.ย. 68	0.0315
มาตรฐาน ^{2/}		≤0.33

หมายเหตุ: ^{1/} คำนวณเทียบสภาวะมาตรฐานที่อุณหภูมิ 25 องศาเซลเซียส และความดัน 1 บรรยากาศ

^{2/} มาตรฐานตามประกาศคณะกรรมการสิ่งแวดล้อมแห่งชาติ ฉบับที่ 24 (พ.ศ. 2547) เรื่อง กำหนดมาตรฐานคุณภาพอากาศในบรรยากาศโดยทั่วไป ประกาศในราชกิจจานุเบกษา เล่ม 121 ตอนพิเศษ 104 ง วันที่ 22 กันยายน พ.ศ. 2547

ชื่อผู้ตรวจวัด/บันทึก

: เจ้าหน้าที่ บริษัท ทีพีโอ โพลีน จำกัด (มหาชน)

ชื่อผู้ตรวจสอบ/ควบคุม

: บริษัท ทีพีโอ โพลีน จำกัด (มหาชน)

ชื่อผู้วิเคราะห์

: บริษัท ทีพีโอ โพลีน จำกัด (มหาชน)

ชื่อบริษัทผู้ตรวจวัดและวิเคราะห์ตัวอย่าง

: บริษัท ทีพีโอ โพลีน จำกัด (มหาชน)

เบอร์โทรศัพท์

: 036-358999

ตารางที่ 3-8 ผลการติดตามตรวจสอบปริมาณฝุ่นละอองขนาดไม่เกิน 10 ไมครอน เฉลี่ย 24 ชั่วโมง
บริเวณพื้นที่โครงการ (Site A) ระหว่างเดือนมกราคม-มิถุนายน พ.ศ. 2568

โครงการเหมืองแร่หินอุตสาหกรรมชนิดหินปูน เพื่ออุตสาหกรรมปูนซีเมนต์ คำขอประทานบัตรที่ 15/2552 16/2552 และ 17/2552
ร่วมแผนผังโครงการทำเหมืองเดียวกันกับประทานบัตรที่ 27342/15021 27343/15028 27347/14975 27349/15029 27350/15022
และ 27362/15027 ของบริษัท ทีพีโอ โพลีน จำกัด (มหาชน)
จัดทำรายงานโดย บริษัท ยูโนเด็ค แอนนาลิสต์ แอนด์ เอ็นจิเนียริง คอนซัลแตนท์ จำกัด
ช่วงเวลาตรวจวัด ระหว่างเดือนมกราคม-มิถุนายน พ.ศ. 2568
ตำแหน่งพิกัดของสถานีตรวจวัด : 14.651956, 101.133662 เลขที่สถานีตรวจวัด (Station No.) : A1
ตำแหน่งพิกัด UTM ของสถานีตรวจวัด : 47P 729798E, 1620914N

จุดติดตามตรวจสอบ	วันที่ตรวจสอบ	ผลการติดตามตรวจสอบ ^{1/}
		ฝุ่นละอองขนาดไม่เกิน 10 ไมครอน เฉลี่ย 24 ชั่วโมง (มิลลิกรัมต่อลูกบาศก์เมตร)
พื้นที่โครงการ (Site A)	7-10 ม.ค. 68	0.0647
	7-10 ก.พ. 68	0.1084
	4-7 มี.ค. 68	0.0596
	2-5 เม.ย. 68	0.0978
	14-17 พ.ค. 68	0.0482
	18-20 มิ.ย. 68	0.0972
มาตรฐาน ^{2/}		≤0.12

หมายเหตุ: ^{1/} คำนวณเทียบสภาวะมาตรฐานที่อุณหภูมิ 25 องศาเซลเซียส และความดัน 1 บรรยากาศ
^{2/} มาตรฐานตามประกาศคณะกรรมการสิ่งแวดล้อมแห่งชาติ ฉบับที่ 24 (พ.ศ. 2547) เรื่อง กำหนดมาตรฐานคุณภาพอากาศในบรรยากาศโดยทั่วไป
ประกาศในราชกิจจานุเบกษา เล่ม 121 ตอนพิเศษ 104 ง วันที่ 22 กันยายน พ.ศ. 2547

ชื่อผู้ตรวจวัด/บันทึก	: นายไพรัตน์ กำเนิดรักษา นายปรีชา แคว้งชัย นายอาทิตย์ อุดมผล และนายชินนทร์ พานแก้ว
ชื่อผู้ตรวจสอบ/ควบคุม	: นางสาวบุษกร เลิศภาณุมาศ
ชื่อผู้วิเคราะห์	: นางสาวเจตจรินทร์ ทำสะอาด
ชื่อบริษัทผู้ตรวจวัดและวิเคราะห์ตัวอย่าง	: บริษัท ยูโนเด็ค แอนนาลิสต์ แอนด์ เอ็นจิเนียริง คอนซัลแตนท์ จำกัด
เบอร์โทรศัพท์	: 0 2763 2828

ตารางที่ 3-9

ผลการติดตามตรวจสอบปริมาณฝุ่นละอองขนาดไม่เกิน 10 ไมครอน เฉลี่ย 24 ชั่วโมง

บริเวณบ้านหินลับ ระหว่างเดือนมกราคม-มิถุนายน พ.ศ. 2568

โครงการเหมืองแร่หินอุตสาหกรรมชนิดหินปูน เพื่ออุตสาหกรรมปูนซีเมนต์ คำขอประทานบัตรที่ 15/2552 16/2552 และ 17/2552

ร่วมแผนผังโครงการทำเหมืองเดียวกันกับประทานบัตรที่ 27342/15021 27343/15028 27347/14975 27349/15029 27350/15022 และ 27362/15027 ของบริษัท ทีพีโอ โพลีน จำกัด (มหาชน)

จัดทำรายงานโดย บริษัท ยูไนเต็ด แอนนาลิสต์ แอนด์ เอ็นจิเนียริง คอนซัลแตนท์ จำกัด

ช่วงเวลาตรวจวัด ระหว่างเดือนมกราคม-มิถุนายน พ.ศ. 2568

ตำแหน่งพิกัดของสถานีตรวจวัด : 14.669854, 101.130967 เลขที่สถานีตรวจวัด (Station No.) : A2

ตำแหน่งพิกัด UTM ของสถานีตรวจวัด : 47P 729489E, 1622892N

จุดติดตามตรวจสอบ	วันที่ตรวจสอบ	ผลการติดตามตรวจสอบ ^{1/}
		ฝุ่นละอองขนาดไม่เกิน 10 ไมครอน เฉลี่ย 24 ชั่วโมง (มิลลิกรัมต่อลูกบาศก์เมตร)
บ้านหินลับ	7-9 ม.ค. 68	0.0642
	7-9 ก.พ. 68	0.0590
	4-6 มี.ค. 68	0.0569
	2-4 เม.ย. 68	0.0613
	14-16 พ.ค. 68	0.0201
	17-19 มิ.ย. 68	0.0313
มาตรฐาน ^{2/}		≤0.12

หมายเหตุ: ^{1/} คำนวณเทียบสภาวะมาตรฐานที่อุณหภูมิ 25 องศาเซลเซียส และความดัน 1 บรรยากาศ

^{2/} มาตรฐานตามประกาศคณะกรรมการสิ่งแวดล้อมแห่งชาติ ฉบับที่ 24 (พ.ศ. 2547) เรื่อง กำหนดมาตรฐานคุณภาพอากาศในบรรยากาศโดยทั่วไป ประกาศในราชกิจจานุเบกษา เล่ม 121 ตอนพิเศษ 104 ง วันที่ 22 กันยายน พ.ศ. 2547

ชื่อผู้ตรวจวัด/บันทึก

: เจ้าหน้าที่ บริษัท ทีพีโอ โพลีน จำกัด (มหาชน)

ชื่อผู้ตรวจสอบ/ควบคุม

: บริษัท ทีพีโอ โพลีน จำกัด (มหาชน)

ชื่อผู้วิเคราะห์

: บริษัท ทีพีโอ โพลีน จำกัด (มหาชน)

ชื่อบริษัทผู้ตรวจวัดและวิเคราะห์ตัวอย่าง

: บริษัท ทีพีโอ โพลีน จำกัด (มหาชน)

เบอร์โทรศัพท์

: 036-358999

ตารางที่ 3-10 ผลการติดตามตรวจสอบปริมาณฝุ่นละอองขนาดไม่เกิน 10 ไมครอน เฉลี่ย 24 ชั่วโมง

บริเวณบ้านอ่างหิน ระหว่างเดือนมกราคม-มิถุนายน พ.ศ. 2568

โครงการเหมืองแร่หินอุตสาหกรรมชนิดหินปูน เพื่ออุตสาหกรรมปูนซีเมนต์ คำขอประทานบัตรที่ 15/2552 16/2552 และ 17/2552
ร่วมแผนผังโครงการทำเหมืองเดียวกันกับประทานบัตรที่ 27342/15021 27343/15028 27347/14975 27349/15029 27350/15022 และ 27362/15027 ของบริษัท ทีพีโอ โพลีน จำกัด (มหาชน)
จัดทำรายงานโดย บริษัท ยูโนเด็ค แอนนาลิสต์ แอนด์ เอ็นจิเนียริง คอนซัลแตนท์ จำกัด
ช่วงเวลาตรวจวัด ระหว่างเดือนมกราคม-มิถุนายน พ.ศ. 2568
ตำแหน่งพิกัดของสถานีตรวจวัด : 14.642456, 101.146795 เลขที่สถานีตรวจวัด (Station No.) : A3
ตำแหน่งพิกัด UTM ของสถานีตรวจวัด : 47P 731223E, 1619876N

จุดติดตามตรวจสอบ	วันที่ตรวจสอบ	ผลการติดตามตรวจสอบ ^{1/}
		ฝุ่นละอองขนาดไม่เกิน 10 ไมครอน เฉลี่ย 24 ชั่วโมง (มิลลิกรัมต่อลูกบาศก์เมตร)
บ้านอ่างหิน	7-9 ม.ค. 68	0.0027
	7-9 ก.พ. 68	0.0619
	4-6 มี.ค. 68	0.0453
	2-4 เม.ย. 68	0.0449
	14-16 พ.ค. 68	0.0194
	17-19 มิ.ย. 68	0.0188
มาตรฐาน ^{2/}		≤0.12

หมายเหตุ: ^{1/} คำนวณเทียบสภาวะมาตรฐานที่อุณหภูมิ 25 องศาเซลเซียส และความดัน 1 บรรยากาศ
^{2/} มาตรฐานตามประกาศคณะกรรมการสิ่งแวดล้อมแห่งชาติ ฉบับที่ 24 (พ.ศ. 2547) เรื่อง กำหนดมาตรฐานคุณภาพอากาศในบรรยากาศโดยทั่วไป ประกาศในราชกิจจานุเบกษา เล่ม 121 ตอนพิเศษ 104 ง วันที่ 22 กันยายน พ.ศ. 2547

ชื่อผู้ตรวจวัด/บันทึก : เจ้าหน้าที่ บริษัท ทีพีโอ โพลีน จำกัด (มหาชน)

ชื่อผู้ตรวจสอบ/ควบคุม : บริษัท ทีพีโอ โพลีน จำกัด (มหาชน)

ชื่อผู้วิเคราะห์ : บริษัท ทีพีโอ โพลีน จำกัด (มหาชน)

ชื่อบริษัทผู้ตรวจวัดและวิเคราะห์ตัวอย่าง : บริษัท ทีพีโอ โพลีน จำกัด (มหาชน)

เบอร์โทรศัพท์ : 036-358999

ตารางที่ 3-11 ผลการติดตามตรวจสอบปริมาณฝุ่นละอองขนาดไม่เกิน 10 ไมครอน เฉลี่ย 24 ชั่วโมง

บริเวณโรงเรียนบ้านซับบอน ระหว่างเดือนมกราคม-มิถุนายน พ.ศ. 2568

โครงการเหมืองแร่หินอุตสาหกรรมชนิดหินปูน เพื่ออุตสาหกรรมปูนซีเมนต์ คำขอประทานบัตรที่ 15/2552 16/2552 และ 17/2552

ร่วมแผนผังโครงการทำเหมืองเดียวกันกับประทานบัตรที่ 27342/15021 27343/15028 27347/14975 27349/15029 27350/15022 และ 27362/15027 ของบริษัท ทีพีโอ โพลีน จำกัด (มหาชน)

จัดทำรายงานโดย บริษัท ยูโนเด็ค แอนนาลิสต์ แอนด์ เอ็นจิเนียริง คอนซัลแตนท์ จำกัด

ช่วงเวลาตรวจวัด ระหว่างเดือนมกราคม-มิถุนายน พ.ศ. 2568

ตำแหน่งพิกัดของสถานีตรวจวัด : 14.636444, 101.112537 เลขที่สถานีตรวจวัด (Station No.) : A4

ตำแหน่งพิกัด UTM ของสถานีตรวจวัด : 47P 727538E, 1619176N

จุดติดตามตรวจสอบ	วันที่ตรวจสอบ	ผลการติดตามตรวจสอบ ^{1/}
		ฝุ่นละอองขนาดไม่เกิน 10 ไมครอน เฉลี่ย 24 ชั่วโมง (มิลลิกรัมต่อลูกบาศก์เมตร)
โรงเรียนบ้านซับบอน	7-9 ม.ค. 68	0.0927
	7-9 ก.พ. 68	0.0925
	4-6 มี.ค. 68	0.0424
	2-4 เม.ย. 68	0.0712
	14-16 พ.ค. 68	0.0420
	17-19 มิ.ย. 68	0.0233
มาตรฐาน ^{2/}		≤0.12

หมายเหตุ: ^{1/} คำนวณเทียบสภาวะมาตรฐานที่อุณหภูมิ 25 องศาเซลเซียส และความดัน 1 บรรยากาศ

^{2/} มาตรฐานตามประกาศคณะกรรมการสิ่งแวดล้อมแห่งชาติ ฉบับที่ 24 (พ.ศ. 2547) เรื่อง กำหนดมาตรฐานคุณภาพอากาศในบรรยากาศโดยทั่วไป ประกาศในราชกิจจานุเบกษา เล่ม 121 ตอนพิเศษ 104 ง วันที่ 22 กันยายน พ.ศ. 2547

ชื่อผู้ตรวจวัด/บันทึก : เจ้าหน้าที่ บริษัท ทีพีโอ โพลีน จำกัด (มหาชน)

ชื่อผู้ตรวจสอบ/ควบคุม : บริษัท ทีพีโอ โพลีน จำกัด (มหาชน)

ชื่อผู้วิเคราะห์ : บริษัท ทีพีโอ โพลีน จำกัด (มหาชน)

ชื่อบริษัทผู้ตรวจวัดและวิเคราะห์ตัวอย่าง : บริษัท ทีพีโอ โพลีน จำกัด (มหาชน)

เบอร์โทรศัพท์ : 036-358999

ตารางที่ 3-12 ผลการติดตามตรวจสอบปริมาณฝุ่นละอองขนาดไม่เกิน 10 ไมครอน เฉลี่ย 24 ชั่วโมง

บริเวณบ้านซับบอน (Dorm#3) ระหว่างเดือนมกราคม-มิถุนายน พ.ศ. 2568

โครงการเหมืองแร่หินอุตสาหกรรมชนิดหินปูน เพื่ออุตสาหกรรมปูนซีเมนต์ คำขอประทานบัตรที่ 15/2552 16/2552 และ 17/2552

ร่วมแผนผังโครงการทำเหมืองเดียวกันกับประทานบัตรที่ 27342/15021 27343/15028 27347/14975 27349/15029 27350/15022 และ 27362/15027 ของบริษัท ทีพีโอ โพลีน จำกัด (มหาชน)

จัดทำรายงานโดย บริษัท ยูโนเด็ค แอนนาลิสต์ แอนด์ เอ็นจิเนียริง คอนซัลแตนท์ จำกัด

ช่วงเวลาตรวจวัด ระหว่างเดือนมกราคม-มิถุนายน พ.ศ. 2568

ตำแหน่งพิกัดของสถานีตรวจวัด : 14.635760, 101.125087 เลขที่สถานีตรวจวัด (Station No.) : A5

ตำแหน่งพิกัด UTM ของสถานีตรวจวัด : 47P 728891E, 1619113N

จุดติดตามตรวจสอบ	วันที่ตรวจสอบ	ผลการติดตามตรวจสอบ ^{1/}
		ฝุ่นละอองขนาดไม่เกิน 10 ไมครอน เฉลี่ย 24 ชั่วโมง (มิลลิกรัมต่อลูกบาศก์เมตร)
บ้านซับบอน (Dorm#3)	7-10 ม.ค. 68	0.0460
	7-10 ก.พ. 68	0.0409
	4-7 มี.ค. 68	0.0301
	2-5 เม.ย. 68	0.0516
	14-17 พ.ค. 68	0.0298
	18-20 มิ.ย. 68	0.0126
มาตรฐาน ^{2/}		≤0.12

หมายเหตุ: ^{1/} คำนวณเทียบสภาวะมาตรฐานที่อุณหภูมิ 25 องศาเซลเซียส และความดัน 1 บรรยากาศ

^{2/} มาตรฐานตามประกาศคณะกรรมการสิ่งแวดล้อมแห่งชาติ ฉบับที่ 24 (พ.ศ. 2547) เรื่อง กำหนดมาตรฐานคุณภาพอากาศในบรรยากาศโดยทั่วไป ประกาศในราชกิจจานุเบกษา เล่ม 121 ตอนพิเศษ 104 ง วันที่ 22 กันยายน พ.ศ. 2547

ชื่อผู้ตรวจวัด/บันทึก : นายไพรัตน์ กำเนิดรักษา นายปรีชา แคว้งชัย นายอาทิตย์ อุดมผล และนายชินนทร์ พานแก้ว

ชื่อผู้ตรวจสอบ/ควบคุม : นางสาวบุษกร เลิศภาณุมาศ

ชื่อผู้วิเคราะห์ : นางสาวเจตจรินทร์ ทำสะอาด

ชื่อบริษัทผู้ตรวจวัดและวิเคราะห์ตัวอย่าง : บริษัท ยูโนเด็ค แอนนาลิสต์ แอนด์ เอ็นจิเนียริง คอนซัลแตนท์ จำกัด

เบอร์โทรศัพท์ : 0 2763 2828

ตารางที่ 3-13

ผลการติดตามตรวจสอบปริมาณฝุ่นละอองขนาดไม่เกิน 10 ไมครอน เฉลี่ย 24 ชั่วโมง

บริเวณวัดซับบอน ระหว่างเดือนมกราคม-มิถุนายน พ.ศ. 2568

โครงการเหมืองแร่หินอุตสาหกรรมชนิดหินปูน เพื่ออุตสาหกรรมปูนซีเมนต์ คำขอประทานบัตรที่ 15/2552 16/2552 และ 17/2552

ร่วมแผนผังโครงการทำเหมืองเดียวกันกับประทานบัตรที่ 27342/15021 27343/15028 27347/14975 27349/15029 27350/15022 และ 27362/15027 ของบริษัท ทีพีโอ โพลีน จำกัด (มหาชน)

จัดทำรายงานโดย บริษัท ยูไนเต็ด แอนนาลิสต์ แอนด์ เอ็นจิเนียริง คอนซัลแตนท์ จำกัด

ช่วงเวลาตรวจวัด ระหว่างเดือนมกราคม-มิถุนายน พ.ศ. 2568

ตำแหน่งพิกัดของสถานีตรวจวัด : 14.635760, 101.125087 เลขที่สถานีตรวจวัด (Station No.) : A6

ตำแหน่งพิกัด UTM ของสถานีตรวจวัด : 47P 728891E, 1619113N

จุดติดตามตรวจสอบ	วันที่ตรวจสอบ	ผลการติดตามตรวจสอบ ^{1/}
		ฝุ่นละอองขนาดไม่เกิน 10 ไมครอน เฉลี่ย 24 ชั่วโมง (มิลลิกรัมต่อลูกบาศก์เมตร)
วัดซับบอน	7-9 ม.ค. 68	0.0926
	7-9 ก.พ. 68	0.0879
	4-6 มี.ค. 68	0.0448
	2-4 เม.ย. 68	0.0713
	14-16 พ.ค. 68	0.0285
	17-19 มิ.ย. 68	0.0239
มาตรฐาน ^{2/}		≤0.12

หมายเหตุ: ^{1/} คำนวณเทียบสภาวะมาตรฐานที่อุณหภูมิ 25 องศาเซลเซียส และความดัน 1 บรรยากาศ

^{2/} มาตรฐานตามประกาศคณะกรรมการสิ่งแวดล้อมแห่งชาติ ฉบับที่ 24 (พ.ศ. 2547) เรื่อง กำหนดมาตรฐานคุณภาพอากาศในบรรยากาศโดยทั่วไป ประกาศในราชกิจจานุเบกษา เล่ม 121 ตอนพิเศษ 104 ง วันที่ 22 กันยายน พ.ศ. 2547

ชื่อผู้ตรวจวัด/บันทึก

: เจ้าหน้าที่ บริษัท ทีพีโอ โพลีน จำกัด (มหาชน)

ชื่อผู้ตรวจสอบ/ควบคุม

: บริษัท ทีพีโอ โพลีน จำกัด (มหาชน)

ชื่อผู้วิเคราะห์

: บริษัท ทีพีโอ โพลีน จำกัด (มหาชน)

ชื่อบริษัทผู้ตรวจวัดและวิเคราะห์ตัวอย่าง

: บริษัท ทีพีโอ โพลีน จำกัด (มหาชน)

เบอร์โทรศัพท์

: 036-358999

โครงการเหมืองแร่หินอุตสาหกรรมชนิดหินปูน เพื่ออุตสาหกรรมปูนซีเมนต์ คำขอประทานบัตรที่ 15/2552 16/2552 และ 17/2552

ร่วมแผนผังโครงการทำเหมืองเดียวกันกับประทานบัตรที่ 27342/15021 27343/15028 27347/14975 27349/15029 27350/15022 และ 27362/15027

ของบริษัท ทีพีโอ โพลีน จำกัด (มหาชน) ระหว่างเดือนมกราคม-มิถุนายน พ.ศ. 2568

3.2.2 ผลการติดตามตรวจสอบเปอร์เซ็นต์ซิลิกา และตะกั่วในฝุ่นละออง

การติดตามตรวจสอบเปอร์เซ็นต์ซิลิกาในฝุ่นละออง ของบริษัท ทีพีโอ โพลีน จำกัด (มหาชน) ประจำปี พ.ศ. 2568 ทำการติดตามตรวจสอบครั้งที่ 1 ระหว่างวันที่ 10-13 มีนาคม พ.ศ. 2568 และครั้งที่ 2 ระหว่างวันที่ 17-20 มิถุนายน พ.ศ. 2568 จำนวน 1 จุด ได้แก่ บริเวณหน้าเหมือง พบว่าเปอร์เซ็นต์เฉลี่ยของซิลิกาในฝุ่นละอองบริเวณหน้าเหมือง มีค่าเท่ากับ 0.5179% แสดงดังตารางที่ 3-14

การติดตามตรวจสอบเปอร์เซ็นต์ตะกั่วในฝุ่นละออง ของบริษัท ทีพีโอ โพลีน จำกัด (มหาชน) ประจำปี พ.ศ. 2568 ทำการติดตามตรวจสอบครั้งที่ 1 ระหว่างวันที่ 10-13 มีนาคม พ.ศ. 2568 และครั้งที่ 2 ระหว่างวันที่ 17-20 มิถุนายน พ.ศ. 2568 จำนวน 1 จุด ได้แก่ บริเวณหน้าเหมือง พบว่าเปอร์เซ็นต์เฉลี่ยของตะกั่วในฝุ่นละอองบริเวณหน้าเหมือง มีค่าเท่ากับ 0.0074% ดังตารางที่ 3-15

ตารางที่ 3-14 ผลการติดตามตรวจสอบเปอร์เซ็นต์ซิลิกาในฝุ่นละออง

โครงการเหมืองแร่หินอุตสาหกรรมชนิดหินปูน เพื่ออุตสาหกรรมปูนซีเมนต์

คำขอประทานบัตรที่ 15/2552 16/2552 และ 17/2552 ระหว่างเดือนมกราคม-มิถุนายน พ.ศ. 2568

โครงการเหมืองแร่หินอุตสาหกรรมชนิดหินปูน เพื่ออุตสาหกรรมปูนซีเมนต์ คำขอประทานบัตรที่ 15/2552 16/2552 และ 17/2552

ร่วมแผนผังโครงการทำเหมืองเดียวกันกับประทานบัตรที่ 27342/15021 27343/15028 27347/14975 27349/15029 27350/15022 และ 27362/15027 ของบริษัท ทีพีโอ โพลีน จำกัด (มหาชน)

จัดทำรายงานโดย บริษัท ยูโนเด็ค แอนนาลิสต์ แอนด์ เอ็นจิเนียริง คอนซัลแตนท์ จำกัด

ช่วงเวลาตรวจวัด ระหว่างเดือนมกราคม-มิถุนายน พ.ศ. 2568

ตำแหน่งพิกัดของสถานีตรวจวัด : 14.651956, 101.133662

ตำแหน่งพิกัด UTM ของสถานีตรวจวัด : 47P 729798E, 1620914N

จุดติดตามตรวจสอบ	วันที่ตรวจสอบ	ผลการติดตามตรวจสอบ
		เปอร์เซ็นต์ซิลิกาในฝุ่นละออง
- บริเวณหน้าเหมือง (Site A)	10-11 มี.ค. 68	0.4604
	11-12 มี.ค. 68	0.5897
	12-13 มี.ค. 68	0.6647
	17-18 มิ.ย. 68	0.6150
	18-19 มิ.ย. 68	0.4900
	19-20 มิ.ย. 68	0.2880
ค่าเฉลี่ยเปอร์เซ็นต์ซิลิกาในฝุ่นละออง ^{1/}		0.5179

หมายเหตุ: ^{1/} ค่าเฉลี่ย 24 ชั่วโมง ของวันที่ทำการตรวจวัด

ชื่อผู้ตรวจวัด/บริษัท : บริษัท ยูโนเด็ค แอนนาลิสต์ แอนด์ เอ็นจิเนียริง คอนซัลแตนท์ จำกัด

ชื่อผู้บันทึก : นายชินนิต พานแก้ว

: นายไพรัตน์ กำเนิดรักษา

ชื่อผู้ตรวจสอบ/ควบคุม : นางปิยะพัชร์ สุทมนัสวงษ์

ชื่อบริษัทผู้ตรวจวัดและวิเคราะห์ตัวอย่าง : บริษัท ยูโนเด็ค แอนนาลิสต์ แอนด์ เอ็นจิเนียริง คอนซัลแตนท์ จำกัด

ชื่อผู้วิเคราะห์ : นางสาวสุวรรณ คงทอง

เบอร์โทรศัพท์ : 0 2763 2828

โครงการเหมืองแร่หินอุตสาหกรรมชนิดหินปูน เพื่ออุตสาหกรรมปูนซีเมนต์ คำขอประทานบัตรที่ 15/2552 16/2552 และ 17/2552

ร่วมแผนผังโครงการทำเหมืองเดียวกันกับประทานบัตรที่ 27342/15021 27343/15028 27347/14975 27349/15029 27350/15022 และ 27362/15027

ของบริษัท ทีพีโอ โพลิน จำกัด (มหาชน) ระหว่างเดือนมกราคม-มิถุนายน พ.ศ. 2568

ตารางที่ 3-15 ผลการติดตามตรวจสอบเปอร์เซ็นต์ตะกั่วในฝุ่นละออง

โครงการเหมืองแร่หินอุตสาหกรรมชนิดหินปูน เพื่ออุตสาหกรรมปูนซีเมนต์

คำขอประทานบัตรที่ 15/2552 16/2552 และ 17/2552 ระหว่างเดือนมกราคม-มิถุนายน พ.ศ. 2568

โครงการเหมืองแร่หินอุตสาหกรรมชนิดหินปูน เพื่ออุตสาหกรรมปูนซีเมนต์ คำขอประทานบัตรที่ 15/2552 16/2552 และ 17/2552

ร่วมแผนผังโครงการทำเหมืองเดียวกันกับประทานบัตรที่ 27342/15021 27343/15028 27347/14975 27349/15029 27350/15022

และ 27362/15027 ของบริษัท ทีพีโอ โพลิน จำกัด (มหาชน)

จัดทำรายงานโดย บริษัท ยูไนเต็ด แอนนาลิสต์ แอนด์ เอ็นจิเนียริง คอนซัลแตนท์ จำกัด

ช่วงเวลาตรวจวัด ระหว่างเดือนมกราคม-มิถุนายน พ.ศ. 2568

ตำแหน่งพิกัดของสถานีตรวจวัด : 14.651956, 101.133662

ตำแหน่งพิกัด UTM ของสถานีตรวจวัด : 47P 729798E, 1620914N

จุดติดตามตรวจสอบ	วันที่ตรวจสอบ	ผลการติดตามตรวจสอบ
		เปอร์เซ็นต์ตะกั่วในฝุ่นละออง
- บริเวณหน้าเหมือง (Site A)	10-11 มี.ค. 68	0.0093
	11-12 มี.ค. 68	0.0112
	12-13 มี.ค. 68	0.0078
	17-18 มิ.ย. 68	0.0040
	18-19 มิ.ย. 68	0.0050
	19-20 มิ.ย. 68	0.0070
ค่าเฉลี่ยเปอร์เซ็นต์ตะกั่วในฝุ่นละออง ^{1/}		0.0074

หมายเหตุ: ^{1/} ค่าเฉลี่ย 24 ชั่วโมง ของวันที่ทำการตรวจวัด

ชื่อผู้ตรวจวัด/บริษัท : บริษัท ยูไนเต็ด แอนนาลิสต์ แอนด์ เอ็นจิเนียริง คอนซัลแตนท์ จำกัด

ชื่อผู้บันทึก : นายชนินทร์ พานแก้ว

: นายไพรัตน์ กำเนิดรักษา

ชื่อผู้ตรวจสอบ/ควบคุม : นางปิยะพัชร สุทมนัสวงษ์

ชื่อบริษัทผู้ตรวจวัดและวิเคราะห์ตัวอย่าง : บริษัท ยูไนเต็ด แอนนาลิสต์ แอนด์ เอ็นจิเนียริง คอนซัลแตนท์ จำกัด

ชื่อผู้วิเคราะห์ : นางสาวสุวรรณ คงทอง

เบอร์โทรศัพท์ : 0 2763 2828

3.2.3 ผลการติดตามตรวจสอบระดับเสียงโดยทั่วไป

การติดตามตรวจสอบระดับเสียงโดยทั่วไป บริษัท ทีพีโอ โพลิน จำกัด (มหาชน) ระหว่างเดือนมกราคม-มิถุนายน พ.ศ. 2568 จำนวน 8 จุด ได้แก่ บริเวณพื้นที่โครงการ (Site A) บ้านหินลับ บ้านอ่างหิน บ้านชัยบอน (วัดชัยบอน) สถานีรถไฟหินลับ บ้านผาเสด็จ บริเวณถนนมิตรภาพจุดที่อยู่ใกล้กับหน้าเหมืองที่มีการระเบิดมากที่สุด (วัดพุทธนิมิต) และถ้ำสะพานหิน (วัดธนพัฒน์นาราม) ประกอบด้วยการติดตามตรวจสอบระดับเสียงเฉลี่ย 1 ชั่วโมง ระดับเสียงเฉลี่ย 24 ชั่วโมง และระดับเสียงสูงสุด พบว่าระดับเสียงเฉลี่ย 24 ชั่วโมง และระดับเสียงสูงสุด ทุกจุดติดตามตรวจสอบมีค่าอยู่ในมาตรฐาน ตามประกาศคณะกรรมการสิ่งแวดล้อมแห่งชาติ ฉบับที่ 15 (พ.ศ. 2540) เรื่อง กำหนดมาตรฐานระดับเสียงโดยทั่วไป ประกาศในราชกิจจานุเบกษา เล่ม 144 ตอนที่ 27 ง วันที่ 3 เมษายน พ.ศ. 2540 และประกาศกระทรวงทรัพยากรธรรมชาติและสิ่งแวดล้อม เรื่อง กำหนดมาตรฐานควบคุมระดับเสียง และความสั่นสะเทือนจากการทำเหมืองหิน ประกาศในราชกิจจานุเบกษา เล่ม 122 ตอนที่ 125 ง วันที่ 29 ธันวาคม พ.ศ. 2548 แสดงดังตารางที่ 3-16 ถึงตารางที่ 3-23

โครงการเหมืองแร่หินอุตสาหกรรมชนิดหินปูน เพื่ออุตสาหกรรมปูนซีเมนต์ คำขอประทานบัตรที่ 15/2552 16/2552 และ 17/2552

ร่วมแผนผังโครงการทำเหมืองเดียวกันกับประทานบัตรที่ 27342/15021 27343/15028 27347/14975 27349/15029 27350/15022 และ 27362/15027

ของบริษัท ทีพีโอ โพลีน จำกัด (มหาชน) ระหว่างเดือนมกราคม-มิถุนายน พ.ศ. 2568

ตารางที่ 3-16 ผลการติดตามตรวจสอบระดับเสียง บริเวณพื้นที่โครงการ (Site A)

ระหว่างเดือนมกราคม-มิถุนายน พ.ศ. 2568

โครงการเหมืองแร่หินอุตสาหกรรมชนิดหินปูน เพื่ออุตสาหกรรมปูนซีเมนต์ คำขอประทานบัตรที่ 15/2552 16/2552 และ 17/2552 ร่วมแผนผังโครงการทำเหมืองเดียวกันกับประทานบัตรที่ 27342/15021 27343/15028 27347/14975 27349/15029 27350/15022 และ 27362/15027 ของบริษัท ทีพีโอ โพลีน จำกัด (มหาชน)

จัดทำรายงานโดย : บริษัท ยูไนเต็ด แอนนาลิสต์ แอนด์ เอ็นจิเนียริง คอนซัลแตนท์ จำกัด

ช่วงเวลาตรวจวัด : ครั้งที่ 1 ระหว่างวันที่ 4-7 มีนาคม พ.ศ. 2568

ตำแหน่งพิกัดของสถานีตรวจวัด : 14.651956, 101.133662 เลขที่สถานีตรวจวัด (Station No.) : N1 ตำแหน่งพิกัด UTM ของสถานีตรวจวัด : 47P 729798E, 1620914N

เวลา	ค่าระดับเสียงเฉลี่ย (Equivalent Sound Pressure Level) (dB(A))						มาตรฐาน ^{1/2/}
	4-5 มีนาคม พ.ศ. 2568		5-6 มีนาคม พ.ศ. 2568		6-7 มีนาคม พ.ศ. 2568		
	L _{Aeq} 1 hour	L _{Amax}	L _{Aeq} 1 hour	L _{Amax}	L _{Aeq} 1 hour	L _{Amax}	
07.00-08.00 น.	52.9	71.8	55.8	80.5	55.1	79.8	-
08.00-09.00 น.	51.3	81.0	53.5	83.2	53.9	83.6	-
09.00-10.00 น.	54.0	83.7	52.2	81.9	52.8	82.5	-
10.00-11.00 น.	54.3	71.0	55.0	71.7	53.1	69.8	-
11.00-12.00 น.	56.6	73.0	54.9	71.3	58.7	75.1	-
12.00-13.00 น.	56.2	75.6	54.7	74.1	55.2	74.6	-
13.00-14.00 น.	59.3	77.6	58.3	76.6	56.7	75.0	-
14.00-15.00 น.	56.8	83.7	55.4	82.3	55.4	82.3	-
15.00-16.00 น. ^{3/}	59.2	80.4	58.4	79.6	61.0	82.2	-
16.00-17.00 น.	53.3	74.9	54.6	76.2	53.3	74.9	-
17.00-18.00 น.	58.3	83.4	60.5	85.6	59.9	85.0	-
18.00-19.00 น.	55.2	75.9	57.1	77.8	54.6	75.3	-
19.00-20.00 น.	53.7	60.7	53.9	60.9	52.2	59.2	-
20.00-21.00 น.	53.4	72.3	57.2	76.1	54.0	72.9	-
21.00-22.00 น.	52.5	64.0	54.8	66.3	53.0	64.5	-
22.00-23.00 น.	53.7	63.6	53.0	62.9	54.5	64.4	-
23.00-00.00 น.	58.6	69.8	59.2	70.4	57.3	68.5	-
00.00-01.00 น.	56.0	77.7	56.8	78.5	55.2	76.9	-
01.00-02.00 น.	53.8	64.9	54.5	65.6	54.6	65.7	-
02.00-03.00 น.	55.2	63.9	55.9	64.6	54.0	62.7	-
03.00-04.00 น.	49.9	59.8	52.1	62.0	53.0	62.9	-
04.00-05.00 น.	55.3	81.6	54.4	80.7	55.7	82.0	-
05.00-06.00 น.	55.9	81.2	56.2	81.5	55.3	80.6	-
06.00-07.00 น.	51.7	66.2	55.5	70.0	55.1	69.6	-
L _{Aeq} 24 hours	55.6		56.1		55.8		≤70
ค่าสูงสุดของ L _{Amax}	83.7		85.6		85.0		≤115

- หมายเหตุ :
- 1/

มาตรฐานตามประกาศคณะกรรมการสิ่งแวดล้อมแห่งชาติ ฉบับที่ 15 (พ.ศ. 2540) เรื่อง กำหนดมาตรฐานระดับเสียงโดยทั่วไป ประกาศในราชกิจจานุเบกษา เล่ม 114 ตอนที่ 27ง วันที่ 3 เมษายน พ.ศ. 2540
- 2/

มาตรฐานตามประกาศกระทรวงทรัพยากรธรรมชาติและสิ่งแวดล้อม เรื่อง กำหนดมาตรฐานควบคุมระดับเสียงและความสั่นสะเทือนจากการทำเหมืองหิน ประกาศในราชกิจจานุเบกษา เล่ม 122 ตอนที่ 125 ง วันที่ 29 ธันวาคม พ.ศ. 2548
- 3/

ช่วงเวลาระเบิด : 15:00-16:00 น. (วันที่ 4 มีนาคม พ.ศ.. 2568)

ชื่อผู้ตรวจวัด/บันทึก

:

นายชินนทร์ พานแก้ว

ชื่อผู้ตรวจสอบ/ควบคุม

:

นายศิลา บรรจงใจรักษ์

ชื่อบริษัทผู้ตรวจวัดและวิเคราะห์ตัวอย่าง

:

บริษัท ยูไนเต็ด แอนนาลิสต์ แอนด์ เอ็นจิเนียริง คอนซัลแตนท์ จำกัด

ชื่อผู้วิเคราะห์

:

นายศิลา บรรจงใจรักษ์

เบอร์โทรศัพท์

:

0 2763 2828

โครงการเหมืองแร่หินอุตสาหกรรมชนิดหินปูน เพื่ออุตสาหกรรมปูนซีเมนต์ คำขอประทานบัตรที่ 15/2552 16/2552 และ 17/2552

ร่วมแผนผังโครงการทำเหมืองเดียวกันกับประทานบัตรที่ 27342/15021 27343/15028 27347/14975 27349/15029 27350/15022 และ 27362/15027

ของบริษัท ทีพีโอ โพลีน จำกัด (มหาชน) ระหว่างเดือนมกราคม-มิถุนายน พ.ศ. 2568

ตารางที่ 3-16 (ต่อ) ผลการติดตามตรวจสอบระดับเสียง บริเวณพื้นที่โครงการ (Site A)

ระหว่างเดือนมกราคม-มิถุนายน พ.ศ. 2568

โครงการเหมืองแร่หินอุตสาหกรรมชนิดหินปูน เพื่ออุตสาหกรรมปูนซีเมนต์ คำขอประทานบัตรที่ 15/2552 16/2552 และ 17/2552 ร่วมแผนผังโครงการทำเหมืองเดียวกันกับประทานบัตรที่ 27342/15021 27343/15028 27347/14975 27349/15029 27350/15022 และ 27362/15027 ของบริษัท ทีพีโอ โพลีน จำกัด (มหาชน)

จัดทำรายงานโดย : บริษัท ยูโนเด็ค แอนนาลิสต์ แอนด์ เอ็นจิเนียริง คอนซัลแตนท์ จำกัด

ช่วงเวลาตรวจวัด : ครั้งที่ 2 ระหว่างวันที่ 17-20 มิถุนายน พ.ศ. 2568

ตำแหน่งพิกัดของสถานีตรวจวัด : 14.651956, 101.133662

เลขที่สถานีตรวจวัด (Station No.) : N1

ตำแหน่งพิกัด UTM ของสถานีตรวจวัด : 47P 729798E, 1620914N

เวลา	ค่าระดับเสียงเฉลี่ย (Equivalent Sound Pressure Level) (dB(A))						มาตรฐาน ^{1/2/}
	17-18 มิถุนายน พ.ศ. 2568		18-19 มิถุนายน พ.ศ. 2568		19-20 มิถุนายน พ.ศ. 2568		
	L _{Aeq} 1 hour	L _{Amax}	L _{Aeq} 1 hour	L _{Amax}	L _{Aeq} 1 hour	L _{Amax}	
07.00-08.00 น.	58.7	79.6	58.5	84.6	54.3	79.0	-
08.00-09.00 น.	54.7	75.0	57.2	81.1	59.5	96.0	-
09.00-10.00 น.	55.3	76.4	56.9	78.2	53.3	83.0	-
10.00-11.00 น.	51.9	75.7	52.4	71.9	53.7	70.4	-
11.00-12.00 น.	61.0	83.5	53.3	76.7	54.0	70.4	-
12.00-13.00 น.	53.2	81.9	54.1	84.7	55.5	74.9	-
13.00-14.00 น.	52.7	83.0	52.5	79.6	58.9	77.2	-
14.00-15.00 น.	55.9	82.3	57.1	84.6	57.5	84.4	-
15.00-16.00 น. ^{3/}	57.2	83.5	54.4	77.6	58.6	79.8	-
16.00-17.00 น.	57.8	85.2	53.0	77.8	54.0	75.6	-
17.00-18.00 น.	53.4	76.8	52.6	77.1	55.9	81.0	-
18.00-19.00 น.	57.3	78.8	58.4	81.3	52.7	73.4	-
19.00-20.00 น.	55.4	80.2	52.0	72.2	52.5	59.5	-
20.00-21.00 น.	53.3	73.7	53.2	58.9	53.9	72.8	-
21.00-22.00 น.	51.8	76.3	53.1	62.7	53.8	65.3	-
22.00-23.00 น.	53.3	80.1	53.3	79.9	53.9	63.8	-
23.00-00.00 น.	54.1	69.6	53.5	61.3	56.8	68.0	-
00.00-01.00 น.	54.5	60.6	51.2	59.1	54.2	75.9	-
01.00-02.00 น.	52.2	58.8	52.8	59.6	52.0	63.1	-
02.00-03.00 น.	52.9	64.4	51.9	65.1	53.5	62.2	-
03.00-04.00 น.	53.0	68.4	50.9	57.5	52.3	62.2	-
04.00-05.00 น.	54.6	77.7	55.2	79.0	52.5	78.8	-
05.00-06.00 น.	55.2	73.7	56.8	90.4	53.7	79.0	-
06.00-07.00 น.	55.6	77.3	56.1	77.5	54.2	68.7	-
L _{Aeq} 24 hours	55.5		54.8		55.2		≤70
ค่าสูงสุดของ L _{Amax}	85.2		90.4		96.0		≤115

- หมายเหตุ :
- 1/

มาตรฐานตามประกาศคณะกรรมการสิ่งแวดล้อมแห่งชาติ ฉบับที่ 15 (พ.ศ. 2540) เรื่อง กำหนดมาตรฐานระดับเสียงโดยทั่วไป ประกาศในราชกิจจานุเบกษา เล่ม 114 ตอนที่ 27ง วันที่ 3 เมษายน พ.ศ. 2540
- 2/

มาตรฐานตามประกาศกระทรวงทรัพยากรธรรมชาติและสิ่งแวดล้อม เรื่อง กำหนดมาตรฐานควบคุมระดับเสียงและความสั่นสะเทือนจากการทำเหมืองหิน ประกาศในราชกิจจานุเบกษา เล่ม 122 ตอนที่ 125 ง วันที่ 29 ธันวาคม พ.ศ. 2548
- 3/

ช่วงเวลาระเบิด : 15:00-16:00 น. (วันที่ 17 มิถุนายน พ.ศ. 2568)

ชื่อผู้ตรวจวัด/บันทึก

:

นายไพรัตน์ กำเนิดรักษา

ชื่อผู้ตรวจสอบ/ควบคุม

:

นายศิลา บรรจงใจรักษ์

ชื่อบริษัทผู้ตรวจวัดและวิเคราะห์ตัวอย่าง

:

บริษัท ยูโนเด็ค แอนนาลิสต์ แอนด์ เอ็นจิเนียริง คอนซัลแตนท์ จำกัด

ชื่อผู้วิเคราะห์

:

นายศิลา บรรจงใจรักษ์

เบอร์โทรศัพท์

:

0 2763 2828

โครงการเหมืองแร่หินอุตสาหกรรมชนิดหินปูน เพื่ออุตสาหกรรมปูนซีเมนต์ คำขอประทานบัตรที่ 15/2552 16/2552 และ 17/2552

ร่วมแผนผังโครงการทำเหมืองเดียวกันกับประทานบัตรที่ 27342/15021 27343/15028 27347/14975 27349/15029 27350/15022 และ 27362/15027

ของบริษัท ทีพีโอ โพลีน จำกัด (มหาชน) ระหว่างเดือนมกราคม-มิถุนายน พ.ศ. 2568

ตารางที่ 3-17 ผลการติดตามตรวจสอบระดับเสียง บริเวณบ้านหินลับ

ระหว่างเดือนมกราคม-มิถุนายน พ.ศ. 2568

โครงการเหมืองแร่หินอุตสาหกรรมชนิดหินปูน เพื่ออุตสาหกรรมปูนซีเมนต์ คำขอประทานบัตรที่ 15/2552 16/2552 และ 17/2552 ร่วมแผนผังโครงการทำเหมืองเดียวกันกับประทานบัตรที่ 27342/15021 27343/15028 27347/14975 27349/15029 27350/15022 และ 27362/15027 ของบริษัท ทีพีโอ โพลีน จำกัด (มหาชน)

จัดทำรายงานโดย : บริษัท ยูไนเต็ด แอนนาลิสต์ แอนด์ เอ็นจิเนียริง คอนซัลแตนท์ จำกัด

ช่วงเวลาตรวจวัด : ครั้งที่ 1 ระหว่างวันที่ 4-7 มีนาคม พ.ศ. 2568

ตำแหน่งพิกัดของสถานีตรวจวัด : 14.669854, 101.130967

เลขที่สถานีตรวจวัด (Station No.) : N2

ตำแหน่งพิกัด UTM ของสถานีตรวจวัด : 47P 729489E, 1622892N

เวลา	ค่าระดับเสียงเฉลี่ย (Equivalent Sound Pressure Level) (dB(A))						มาตรฐาน ^{1/2/}
	4-5 มีนาคม พ.ศ. 2568		5-6 มีนาคม พ.ศ. 2568		6-7 มีนาคม พ.ศ. 2568		
	L _{Aeq} 1 hour	L _{Amax}	L _{Aeq} 1 hour	L _{Amax}	L _{Aeq} 1 hour	L _{Amax}	
07.00-08.00 น.	46.0	74.7	45.2	61.1	47.0	70.1	-
08.00-09.00 น.	47.4	75.3	43.4	59.1	47.6	73.6	-
09.00-10.00 น.	46.9	67.6	45.0	59.8	43.9	61.9	-
10.00-11.00 น.	45.6	64.5	46.9	72.3	45.9	74.6	-
11.00-12.00 น.	46.8	63.6	54.1	79.2	47.8	75.7	-
12.00-13.00 น.	49.1	73.7	50.3	76.2	46.5	67.2	-
13.00-14.00 น.	50.7	68.9	53.0	75.7	45.6	64.5	-
14.00-15.00 น.	55.3	64.2	51.5	60.6	46.9	63.7	-
15.00-16.00 น. ^{3/}	51.0	58.6	48.8	62.6	49.2	73.8	-
16.00-17.00 น.	49.7	61.5	47.2	62.2	48.5	66.7	-
17.00-18.00 น.	47.9	61.0	48.6	62.5	52.3	61.2	-
18.00-19.00 น.	46.5	59.8	47.6	56.5	48.3	55.9	-
19.00-20.00 น.	46.5	59.7	46.3	55.8	47.3	59.1	-
20.00-21.00 น.	49.3	67.7	46.8	67.3	45.9	59.0	-
21.00-22.00 น.	48.1	56.6	48.1	67.3	43.5	56.8	-
22.00-23.00 น.	45.7	56.6	43.8	52.9	43.9	57.1	-
23.00-00.00 น.	46.2	64.3	45.0	54.0	46.6	65.0	-
00.00-01.00 น.	47.1	65.1	44.5	63.6	45.5	54.0	-
01.00-02.00 น.	50.4	74.5	52.2	73.2	43.6	54.5	-
02.00-03.00 น.	49.4	69.3	51.4	72.9	43.4	61.5	-
03.00-04.00 น.	50.4	72.1	49.3	69.8	45.0	63.0	-
04.00-05.00 น.	48.6	71.0	50.8	75.8	47.7	71.8	-
05.00-06.00 น.	49.1	73.9	47.9	74.2	47.2	67.1	-
06.00-07.00 น.	45.5	64.0	47.6	74.3	48.1	69.8	-
L _{Aeq} 24 hours	49.0		49.1		47.1		≤70
ค่าสูงสุดของ L _{Amax}	75.3		79.2		75.7		≤115

- หมายเหตุ :
- 1/

มาตรฐานตามประกาศคณะกรรมการสิ่งแวดล้อมแห่งชาติ ฉบับที่ 15 (พ.ศ. 2540) เรื่อง กำหนดมาตรฐานระดับเสียงโดยทั่วไป ประกาศในราชกิจจานุเบกษา เล่ม 114 ตอนที่ 27ง วันที่ 3 เมษายน พ.ศ. 2540
- 2/

มาตรฐานตามประกาศกระทรวงทรัพยากรธรรมชาติและสิ่งแวดล้อม เรื่อง กำหนดมาตรฐานควบคุมระดับเสียงและความสั่นสะเทือนจากการทำเหมืองหิน ประกาศในราชกิจจานุเบกษา เล่ม 122 ตอนที่ 125 ง วันที่ 29 ธันวาคม พ.ศ. 2548
- 3/

ช่วงเวลาระเบิด : 15:00-16:00 น. (วันที่ 4 มีนาคม พ.ศ.. 2568)

ชื่อผู้ตรวจวัด/บันทึก

:

นายชินนทร์ พานแก้ว

ชื่อผู้ตรวจสอบ/ควบคุม

:

นายศิลา บรรจงใจรักษ์

ชื่อบริษัทผู้ตรวจวัดและวิเคราะห์ตัวอย่าง

:

บริษัท ยูไนเต็ด แอนนาลิสต์ แอนด์ เอ็นจิเนียริง คอนซัลแตนท์ จำกัด

ชื่อผู้วิเคราะห์

:

นายศิลา บรรจงใจรักษ์

เบอร์โทรศัพท์

:

0 2763 2828

โครงการเหมืองแร่หินอุตสาหกรรมชนิดหินปูน เพื่ออุตสาหกรรมปูนซีเมนต์ คำขอประทานบัตรที่ 15/2552 16/2552 และ 17/2552

ร่วมแผนผังโครงการทำเหมืองเดียวกันกับประทานบัตรที่ 27342/15021 27343/15028 27347/14975 27349/15029 27350/15022 และ 27362/15027

ของบริษัท ทีพีโอ โพลีน จำกัด (มหาชน) ระหว่างเดือนมกราคม-มิถุนายน พ.ศ. 2568

ตารางที่ 3-17 (ต่อ) ผลการติดตามตรวจสอบระดับเสียง บริเวณบ้านหินลับ

ระหว่างเดือนมกราคม-มิถุนายน พ.ศ. 2568

โครงการเหมืองแร่หินอุตสาหกรรมชนิดหินปูน เพื่ออุตสาหกรรมปูนซีเมนต์ คำขอประทานบัตรที่ 15/2552 16/2552 และ 17/2552 ร่วมแผนผังโครงการทำเหมืองเดียวกันกับประทานบัตรที่ 27342/15021 27343/15028 27347/14975 27349/15029 27350/15022 และ 27362/15027 ของบริษัท ทีพีโอ โพลีน จำกัด (มหาชน)

จัดทำรายงานโดย : บริษัท ยูไนเต็ด แอนนาลิสต์ แอนด์ เอ็นจิเนียริง คอนซัลแตนท์ จำกัด

ช่วงเวลาตรวจวัด : ครั้งที่ 2 ระหว่างวันที่ 17-20 มิถุนายน พ.ศ. 2568

ตำแหน่งพิกัดของสถานีตรวจวัด : 14.669854, 101.130967 เลขที่สถานีตรวจวัด (Station No.) : N2 ตำแหน่งพิกัด UTM ของสถานีตรวจวัด : 47P 729489E, 1622892N

เวลา	ค่าระดับเสียงเฉลี่ย (Equivalent Sound Pressure Level) (dB(A))						มาตรฐาน ^{1/2/}
	17-18 มิถุนายน พ.ศ. 2568		18-19 มิถุนายน พ.ศ. 2568		19-20 มิถุนายน พ.ศ. 2568		
	L _{Aeq} 1 hour	L _{Amax}	L _{Aeq} 1 hour	L _{Amax}	L _{Aeq} 1 hour	L _{Amax}	
07.00-08.00 น.	57.6	77.8	53.5	72.1	59.8	80.0	-
08.00-09.00 น.	54.4	71.9	54.2	78.5	53.7	70.4	-
09.00-10.00 น.	54.3	66.1	52.9	76.8	51.8	65.9	-
10.00-11.00 น.	55.2	75.1	54.4	74.9	57.7	75.5	-
11.00-12.00 น.	55.9	70.7	62.9	89.5	59.9	77.5	-
12.00-13.00 น.	54.9	68.9	54.9	78.4	53.9	75.0	-
13.00-14.00 น.	54.2	79.1	52.3	70.9	53.3	69.1	-
14.00-15.00 น.	57.3	81.3	59.9	85.6	53.7	70.1	-
15.00-16.00 น. ^{3/}	54.5	78.5	54.7	77.6	57.4	84.5	-
16.00-17.00 น.	57.4	77.0	59.9	81.6	57.4	79.0	-
17.00-18.00 น.	56.3	83.8	64.4	86.8	58.0	85.2	-
18.00-19.00 น.	55.1	70.6	56.4	82.6	49.6	67.0	-
19.00-20.00 น.	53.4	73.3	51.9	75.3	49.0	72.9	-
20.00-21.00 น.	55.9	76.8	48.8	65.0	50.0	71.3	-
21.00-22.00 น.	54.3	77.5	48.6	58.6	49.0	72.7	-
22.00-23.00 น.	52.3	68.8	46.4	61.6	47.9	73.3	-
23.00-00.00 น.	55.2	75.8	48.6	64.4	48.2	70.6	-
00.00-01.00 น.	52.5	76.0	52.4	76.7	47.8	61.1	-
01.00-02.00 น.	49.7	69.1	52.9	75.9	53.6	77.1	-
02.00-03.00 น.	58.8	81.0	53.1	81.4	51.0	70.4	-
03.00-04.00 น.	55.9	75.3	53.9	75.8	51.4	74.4	-
04.00-05.00 น.	54.5	80.7	47.6	72.2	53.3	81.6	-
05.00-06.00 น.	52.9	73.6	46.9	60.0	48.5	57.0	-
06.00-07.00 น.	59.0	82.0	48.1	68.9	58.0	80.9	-
L _{Aeq} 24 hours	55.5		56.3		54.8		≤70
ค่าสูงสุดของ L _{Amax}	83.8		89.5		85.2		≤115

- หมายเหตุ :
- 1/

มาตรฐานตามประกาศคณะกรรมการสิ่งแวดล้อมแห่งชาติ ฉบับที่ 15 (พ.ศ. 2540) เรื่อง กำหนดมาตรฐานระดับเสียงโดยทั่วไป ประกาศในราชกิจจานุเบกษา เล่ม 114 ตอนที่ 27ง วันที่ 3 เมษายน พ.ศ. 2540
- 2/

มาตรฐานตามประกาศกระทรวงทรัพยากรธรรมชาติและสิ่งแวดล้อม เรื่อง กำหนดมาตรฐานควบคุมระดับเสียงและความสั่นสะเทือนจากการทำเหมืองหิน ประกาศในราชกิจจานุเบกษา เล่ม 122 ตอนที่ 125 ง วันที่ 29 ธันวาคม พ.ศ. 2548
- 3/

ช่วงเวลาระเบิด : 15:00-16:00 น. (วันที่ 17 มิถุนายน พ.ศ. 2568)

ชื่อผู้ตรวจวัด/บันทึก

:

นายทศพร ธนะพิรุฬห์

ชื่อผู้ตรวจสอบ/ควบคุม

:

นายศิลา บรรจงใจรักษ์

ชื่อบริษัทผู้ตรวจวัดและวิเคราะห์ตัวอย่าง

:

บริษัท ยูไนเต็ด แอนนาลิสต์ แอนด์ เอ็นจิเนียริง คอนซัลแตนท์ จำกัด

ชื่อผู้วิเคราะห์

:

นายศิลา บรรจงใจรักษ์

เบอร์โทรศัพท์

:

0 2763 2828

โครงการเหมืองแร่หินอุตสาหกรรมชนิดหินปูน เพื่ออุตสาหกรรมปูนซีเมนต์ คำขอประทานบัตรที่ 15/2552 16/2552 และ 17/2552

ร่วมแผนผังโครงการทำเหมืองเดียวกันกับประทานบัตรที่ 27342/15021 27343/15028 27347/14975 27349/15029 27350/15022 และ 27362/15027

ของบริษัท ทีพีโอ โพลีน จำกัด (มหาชน) ระหว่างเดือนมกราคม-มิถุนายน พ.ศ. 2568

ตารางที่ 3-18 ผลการติดตามตรวจสอบระดับเสียง บริเวณบ้านอ่างหิน

ระหว่างเดือนมกราคม-มิถุนายน พ.ศ. 2568

โครงการเหมืองแร่หินอุตสาหกรรมชนิดหินปูน เพื่ออุตสาหกรรมปูนซีเมนต์ คำขอประทานบัตรที่ 15/2552 16/2552 และ 17/2552 ร่วมแผนผังโครงการทำเหมืองเดียวกันกับประทานบัตรที่ 27342/15021 27343/15028 27347/14975 27349/15029 27350/15022 และ 27362/15027 ของบริษัท ทีพีโอ โพลีน จำกัด (มหาชน)

จัดทำรายงานโดย : บริษัท ยูไนเต็ด แอนนาลิสต์ แอนด์ เอ็นจิเนียริง คอนซัลแตนท์ จำกัด

ช่วงเวลาตรวจวัด : ครั้งที่ 1 ระหว่างวันที่ 4-7 มีนาคม พ.ศ. 2568

ตำแหน่งพิกัดของสถานีตรวจวัด : 14.642456, 101.146795

เลขที่สถานีตรวจวัด (Station No.) : N3

ตำแหน่งพิกัด UTM ของสถานีตรวจวัด : 47P 731223E, 1619876N

เวลา	ค่าระดับเสียงเฉลี่ย (Equivalent Sound Pressure Level) (dB(A))						มาตรฐาน ^{1/2/}
	4-5 มีนาคม พ.ศ. 2568		5-6 มีนาคม พ.ศ. 2568		6-7 มีนาคม พ.ศ. 2568		
	L _{Aeq} 1 hour	L _{Amax}	L _{Aeq} 1 hour	L _{Amax}	L _{Aeq} 1 hour	L _{Amax}	
07.00-08.00 น.	48.9	84.5	46.6	66.6	47.2	60.1	-
08.00-09.00 น.	46.4	57.8	46.2	60.9	47.1	57.3	-
09.00-10.00 น.	46.9	59.9	46.2	57.4	46.8	56.2	-
10.00-11.00 น.	47.8	59.5	46.4	58.5	47.5	63.1	-
11.00-12.00 น.	47.6	58.4	47.1	65.2	47.3	66.8	-
12.00-13.00 น.	47.9	56.6	47.0	62.5	47.0	62.3	-
13.00-14.00 น.	48.7	62.2	47.5	59.2	50.1	79.3	-
14.00-15.00 น.	48.8	67.4	47.8	62.2	47.9	58.4	-
15.00-16.00 น. ^{3/}	48.1	70.1	48.9	72.3	48.4	65.7	-
16.00-17.00 น.	48.6	70.3	47.3	62.5	46.9	60.3	-
17.00-18.00 น.	48.1	57.9	46.8	63.4	47.2	65.4	-
18.00-19.00 น.	47.6	59.8	46.1	57.6	46.6	53.8	-
19.00-20.00 น.	46.6	54.1	46.4	56.0	45.7	54.5	-
20.00-21.00 น.	47.0	60.4	46.9	55.4	45.6	57.3	-
21.00-22.00 น.	44.7	52.6	46.0	54.6	45.4	52.2	-
22.00-23.00 น.	45.6	59.2	45.7	63.2	45.1	65.8	-
23.00-00.00 น.	45.2	54.8	45.1	50.8	44.8	55.6	-
00.00-01.00 น.	45.2	61.8	44.0	75.4	47.9	82.8	-
01.00-02.00 น.	45.2	57.6	45.5	60.4	44.2	57.3	-
02.00-03.00 น.	48.7	68.4	49.5	64.2	47.0	71.4	-
03.00-04.00 น.	61.7	89.2	48.8	66.0	48.7	66.8	-
04.00-05.00 น.	47.0	66.4	49.4	67.6	49.3	71.7	-
05.00-06.00 น.	47.2	67.5	47.5	62.9	47.2	65.7	-
06.00-07.00 น.	47.8	68.7	46.9	59.1	51.0	85.3	-
L _{Aeq} 24 hours	50.6		47.1		47.5		≤70
ค่าสูงสุดของ L _{Amax}	89.2		75.4		85.3		≤115

- หมายเหตุ :
- 1/

มาตรฐานตามประกาศคณะกรรมการสิ่งแวดล้อมแห่งชาติ ฉบับที่ 15 (พ.ศ. 2540) เรื่อง กำหนดมาตรฐานระดับเสียงโดยทั่วไป ประกาศในราชกิจจานุเบกษา เล่ม 114 ตอนที่ 27ง วันที่ 3 เมษายน พ.ศ. 2540
- 2/

มาตรฐานตามประกาศกระทรวงทรัพยากรธรรมชาติและสิ่งแวดล้อม เรื่อง กำหนดมาตรฐานควบคุมระดับเสียงและความสั่นสะเทือนจากการทำเหมืองหิน ประกาศในราชกิจจานุเบกษา เล่ม 122 ตอนที่ 125 ง วันที่ 29 ธันวาคม พ.ศ. 2548
- 3/

ช่วงเวลาระเบิด : 15:00-16:00 น. (วันที่ 4 มีนาคม พ.ศ.. 2568)

ชื่อผู้ตรวจวัด/บันทึก

:

นายชินนทร์ พานแก้ว

ชื่อผู้ตรวจสอบ/ควบคุม

:

นายศิลา บรรจงใจรักษ์

ชื่อบริษัทผู้ตรวจวัดและวิเคราะห์ตัวอย่าง

:

บริษัท ยูไนเต็ด แอนนาลิสต์ แอนด์ เอ็นจิเนียริง คอนซัลแตนท์ จำกัด

ชื่อผู้วิเคราะห์

:

นายศิลา บรรจงใจรักษ์

เบอร์โทรศัพท์

:

0 2763 2828

โครงการเหมืองแร่หินอุตสาหกรรมชนิดหินปูน เพื่ออุตสาหกรรมปูนซีเมนต์ คำขอประทานบัตรที่ 15/2552 16/2552 และ 17/2552

ร่วมแผนผังโครงการทำเหมืองเดียวกันกับประทานบัตรที่ 27342/15021 27343/15028 27347/14975 27349/15029 27350/15022 และ 27362/15027

ของบริษัท ทีพีโอ โพลีน จำกัด (มหาชน) ระหว่างเดือนมกราคม-มิถุนายน พ.ศ. 2568

ตารางที่ 3-18 (ต่อ) ผลการติดตามตรวจสอบระดับเสียง บริเวณบ้านอ่างหิน

ระหว่างเดือนมกราคม-มิถุนายน พ.ศ. 2568

โครงการเหมืองแร่หินอุตสาหกรรมชนิดหินปูน เพื่ออุตสาหกรรมปูนซีเมนต์ คำขอประทานบัตรที่ 15/2552 16/2552 และ 17/2552 ร่วมแผนผังโครงการทำเหมืองเดียวกันกับประทานบัตรที่ 27342/15021 27343/15028 27347/14975 27349/15029 27350/15022 และ 27362/15027 ของบริษัท ทีพีโอ โพลีน จำกัด (มหาชน)

จัดทำรายงานโดย : บริษัท ยูไนเต็ด แอนนาลิสต์ แอนด์ เอ็นจิเนียริง คอนซัลแตนท์ จำกัด

ช่วงเวลาตรวจวัด : ครั้งที่ 2 ระหว่างวันที่ 17-20 มิถุนายน พ.ศ. 2568

ตำแหน่งพิกัดของสถานีตรวจวัด : 14.642456, 101.146795

เลขที่สถานีตรวจวัด (Station No.) : N3

ตำแหน่งพิกัด UTM ของสถานีตรวจวัด : 47P 731223E, 1619876N

เวลา	ค่าระดับเสียงเฉลี่ย (Equivalent Sound Pressure Level) (dB(A))						มาตรฐาน ^{1/2/}
	17-18 มิถุนายน พ.ศ. 2568		18-19 มิถุนายน พ.ศ. 2568		19-20 มิถุนายน พ.ศ. 2568		
	L _{Aeq} 1 hour	L _{Amax}	L _{Aeq} 1 hour	L _{Amax}	L _{Aeq} 1 hour	L _{Amax}	
07.00-08.00 น.	48.0	69.9	51.0	80.5	49.4	76.4	-
08.00-09.00 น.	48.7	71.0	48.9	72.0	47.7	70.6	-
09.00-10.00 น.	49.9	75.2	50.4	72.5	47.5	65.1	-
10.00-11.00 น.	49.2	73.0	49.7	75.0	49.5	67.3	-
11.00-12.00 น.	50.1	74.6	48.5	70.6	49.9	76.5	-
12.00-13.00 น.	50.0	76.7	58.0	85.0	49.2	69.8	-
13.00-14.00 น.	48.9	77.1	51.0	77.1	49.9	76.6	-
14.00-15.00 น.	50.9	72.9	49.9	74.5	50.4	74.8	-
15.00-16.00 น. ^{3/}	48.1	62.8	50.1	59.7	49.0	61.2	-
16.00-17.00 น.	49.2	58.3	52.2	58.3	48.7	62.5	-
17.00-18.00 น.	51.1	59.1	52.0	56.6	48.7	61.8	-
18.00-19.00 น.	49.4	62.8	50.2	59.4	45.6	63.0	-
19.00-20.00 น.	48.2	57.1	47.6	59.6	45.3	56.1	-
20.00-21.00 น.	46.9	63.6	45.7	55.9	45.9	55.4	-
21.00-22.00 น.	47.5	65.6	46.8	63.0	46.5	58.9	-
22.00-23.00 น.	46.8	56.6	47.4	65.1	46.6	64.5	-
23.00-00.00 น.	51.0	80.0	45.1	58.0	46.9	62.0	-
00.00-01.00 น.	46.8	56.0	46.1	62.0	45.4	60.9	-
01.00-02.00 น.	51.7	77.5	49.7	75.5	48.2	69.9	-
02.00-03.00 น.	53.9	73.0	52.7	78.4	50.2	75.5	-
03.00-04.00 น.	53.1	81.9	50.0	72.4	52.1	75.4	-
04.00-05.00 น.	50.1	73.2	49.9	71.4	53.4	75.6	-
05.00-06.00 น.	50.7	74.0	48.5	73.1	51.8	72.7	-
06.00-07.00 น.	49.5	69.6	48.4	70.7	50.2	69.3	-
L _{Aeq} 24 hours	50.0		50.6		49.2		≤70
ค่าสูงสุดของ L _{Amax}	81.9		85.0		76.6		≤115

- หมายเหตุ :
- 1/

มาตรฐานตามประกาศคณะกรรมการสิ่งแวดล้อมแห่งชาติ ฉบับที่ 15 (พ.ศ. 2540) เรื่อง กำหนดมาตรฐานระดับเสียงโดยทั่วไป ประกาศในราชกิจจานุเบกษา เล่ม 114 ตอนที่ 27ง วันที่ 3 เมษายน พ.ศ. 2540
- 2/

มาตรฐานตามประกาศกระทรวงทรัพยากรธรรมชาติและสิ่งแวดล้อม เรื่อง กำหนดมาตรฐานควบคุมระดับเสียงและความสั่นสะเทือนจากการทำเหมืองหิน ประกาศในราชกิจจานุเบกษา เล่ม 122 ตอนที่ 125 ง วันที่ 29 ธันวาคม พ.ศ. 2548
- 3/

ช่วงเวลาระเบิด : 15:00-16:00 น. (วันที่ 17 มิถุนายน พ.ศ. 2568)

ชื่อผู้ตรวจวัด/บันทึก

:

นายไพรัตน์ กำเนิดรักษา

ชื่อผู้ตรวจสอบ/ควบคุม

:

นายศิลา บรรจงใจรักษ์

ชื่อบริษัทผู้ตรวจวัดและวิเคราะห์ตัวอย่าง

:

บริษัท ยูไนเต็ด แอนนาลิสต์ แอนด์ เอ็นจิเนียริง คอนซัลแตนท์ จำกัด

ชื่อผู้วิเคราะห์

:

นายศิลา บรรจงใจรักษ์

เบอร์โทรศัพท์

:

0 2763 2828

โครงการเหมืองแร่หินอุตสาหกรรมชนิดหินปูน เพื่ออุตสาหกรรมปูนซีเมนต์ คำขอประทานบัตรที่ 15/2552 16/2552 และ 17/2552

ร่วมแผนผังโครงการทำเหมืองเดียวกันกับประทานบัตรที่ 27342/15021 27343/15028 27347/14975 27349/15029 27350/15022 และ 27362/15027

ของบริษัท ทีพีโอ โพลีน จำกัด (มหาชน) ระหว่างเดือนมกราคม-มิถุนายน พ.ศ. 2568

ตารางที่ 3-19 ผลการติดตามตรวจสอบระดับเสียง บริเวณบ้านซับบอน (วัดซับบอน)

ระหว่างเดือนมกราคมคม-มิถุนายน พ.ศ. 2568

โครงการเหมืองแร่หินอุตสาหกรรมชนิดหินปูน เพื่ออุตสาหกรรมปูนซีเมนต์ คำขอประทานบัตรที่ 15/2552 16/2552 และ 17/2552 ร่วมแผนผังโครงการทำเหมืองเดียวกันกับประทานบัตรที่ 27342/15021 27343/15028 27347/14975 27349/15029 27350/15022 และ 27362/15027 ของบริษัท ทีพีโอ โพลีน จำกัด (มหาชน)

จัดทำรายงานโดย : บริษัท ยูไนเต็ด แอนนาลิสต์ แอนด์ เอ็นจิเนียริง คอนซัลแตนท์ จำกัด

ช่วงเวลาตรวจวัด : ครั้งที่ 1 ระหว่างวันที่ 4-7 มีนาคม พ.ศ. 2568

ตำแหน่งพิกัดของสถานีตรวจวัด : 14.635760, 101.125087

เลขที่สถานีตรวจวัด (Station No.) : N4

ตำแหน่งพิกัด UTM ของสถานีตรวจวัด : 47P 728891E, 1619113N

เวลา	ค่าระดับเสียงเฉลี่ย (Equivalent Sound Pressure Level) (dB(A))						มาตรฐาน ^{1/2/}
	4-5 มีนาคม พ.ศ. 2568		5-6 มีนาคม พ.ศ. 2568		6-7 มีนาคม พ.ศ. 2568		
	L _{Aeq} 1 hour	L _{Amax}	L _{Aeq} 1 hour	L _{Amax}	L _{Aeq} 1 hour	L _{Amax}	
07.00-08.00 น.	58.2	69.2	58.8	69.5	58.2	70.1	-
08.00-09.00 น.	57.8	70.1	57.3	76.8	58.4	74.0	-
09.00-10.00 น.	56.1	67.6	57.9	69.6	55.6	67.6	-
10.00-11.00 น.	55.8	76.8	57.0	67.8	54.6	62.1	-
11.00-12.00 น.	58.6	67.2	55.4	69.6	55.9	65.1	-
12.00-13.00 น.	56.7	67.1	55.6	65.0	61.9	88.3	-
13.00-14.00 น.	57.8	77.6	55.4	64.8	59.6	85.0	-
14.00-15.00 น.	56.4	68.6	55.7	68.5	57.7	82.8	-
15.00-16.00 น. ^{3/}	57.2	80.0	55.1	69.7	55.5	69.4	-
16.00-17.00 น.	55.7	66.8	56.9	73.9	55.9	68.9	-
17.00-18.00 น.	58.2	79.6	56.9	75.6	55.4	71.5	-
18.00-19.00 น.	59.0	69.1	57.6	66.4	57.0	76.2	-
19.00-20.00 น.	57.1	70.8	57.5	63.6	57.6	73.2	-
20.00-21.00 น.	58.8	65.0	57.5	65.4	55.3	72.9	-
21.00-22.00 น.	55.9	66.5	57.5	67.1	57.7	67.3	-
22.00-23.00 น.	56.9	75.0	56.0	65.2	58.4	70.4	-
23.00-00.00 น.	54.6	67.2	57.2	65.9	53.7	72.0	-
00.00-01.00 น.	54.8	65.7	55.5	67.2	55.0	65.6	-
01.00-02.00 น.	56.2	66.0	57.0	61.8	55.6	59.5	-
02.00-03.00 น.	56.9	66.8	55.7	63.7	54.9	64.2	-
03.00-04.00 น.	54.4	62.2	56.8	63.0	57.1	75.4	-
04.00-05.00 น.	57.9	67.3	57.6	65.1	58.1	77.5	-
05.00-06.00 น.	57.5	69.7	56.8	64.7	57.4	75.8	-
06.00-07.00 น.	59.8	78.2	58.8	76.8	58.4	77.7	-
L _{Aeq} 24 hours	57.2		56.9		57.3		≤70
ค่าสูงสุดของ L _{Amax}	80.0		76.8		88.3		≤115

- หมายเหตุ :
- 1/

มาตรฐานตามประกาศคณะกรรมการสิ่งแวดล้อมแห่งชาติ ฉบับที่ 15 (พ.ศ. 2540) เรื่อง กำหนดมาตรฐานระดับเสียงโดยทั่วไป ประกาศในราชกิจจานุเบกษา เล่ม 114 ตอนที่ 27ง วันที่ 3 เมษายน พ.ศ. 2540
- 2/

มาตรฐานตามประกาศกระทรวงทรัพยากรธรรมชาติและสิ่งแวดล้อม เรื่อง กำหนดมาตรฐานควบคุมระดับเสียงและความสั่นสะเทือนจากการทำเหมืองหิน ประกาศในราชกิจจานุเบกษา เล่ม 122 ตอนที่ 125 ง วันที่ 29 ธันวาคม พ.ศ. 2548
- 3/

ช่วงเวลาระเบิด : 15:00-16:00 น. (วันที่ 4 มีนาคม พ.ศ.. 2568)

ชื่อผู้ตรวจวัด/บันทึก

:

นายชินนทร์ พานแก้ว

ชื่อผู้ตรวจสอบ/ควบคุม

:

นายศิลา บรรจงใจรักษ์

ชื่อบริษัทผู้ตรวจวัดและวิเคราะห์ตัวอย่าง

:

บริษัท ยูไนเต็ด แอนนาลิสต์ แอนด์ เอ็นจิเนียริง คอนซัลแตนท์ จำกัด

ชื่อผู้วิเคราะห์

:

นายศิลา บรรจงใจรักษ์

เบอร์โทรศัพท์

:

0 2763 2828

โครงการเหมืองแร่หินอุตสาหกรรมชนิดหินปูน เพื่ออุตสาหกรรมปูนซีเมนต์ คำขอประทานบัตรที่ 15/2552 16/2552 และ 17/2552

ร่วมแผนผังโครงการทำเหมืองเดียวกันกับประทานบัตรที่ 27342/15021 27343/15028 27347/14975 27349/15029 27350/15022 และ 27362/15027

ของบริษัท ทีพีโอ โพลีน จำกัด (มหาชน) ระหว่างเดือนมกราคม-มิถุนายน พ.ศ. 2568

ตารางที่ 3-19 (ต่อ) ผลการติดตามตรวจสอบระดับเสียง บริเวณบ้านซับบอน (วัดซับบอน)

ระหว่างเดือนมกราคม-มิถุนายน พ.ศ. 2568

โครงการเหมืองแร่หินอุตสาหกรรมชนิดหินปูน เพื่ออุตสาหกรรมปูนซีเมนต์ คำขอประทานบัตรที่ 15/2552 16/2552 และ 17/2552 ร่วมแผนผังโครงการทำเหมืองเดียวกันกับประทานบัตรที่ 27342/15021 27343/15028 27347/14975 27349/15029 27350/15022 และ 27362/15027 ของบริษัท ทีพีโอ โพลีน จำกัด (มหาชน)

จัดทำรายงานโดย : บริษัท ยูไนเต็ด แอนนาลิสต์ แอนด์ เอ็นจิเนียริง คอนซัลแตนท์ จำกัด

ช่วงเวลาตรวจวัด : ครั้งที่ 2 ระหว่างวันที่ 17-20 มิถุนายน พ.ศ. 2568

ตำแหน่งพิกัดของสถานีตรวจวัด : 14.635760, 101.125087 เลขที่สถานีตรวจวัด (Station No.) : N4 ตำแหน่งพิกัด UTM ของสถานีตรวจวัด : 47P 728891E, 1619113N

เวลา	ค่าระดับเสียงเฉลี่ย (Equivalent Sound Pressure Level) (dB(A))						มาตรฐาน ^{1/2/}
	17-18 มิถุนายน พ.ศ. 2568		18-19 มิถุนายน พ.ศ. 2568		19-20 มิถุนายน พ.ศ. 2568		
	L _{Aeq} 1 hour	L _{Amax}	L _{Aeq} 1 hour	L _{Amax}	L _{Aeq} 1 hour	L _{Amax}	
07.00-08.00 น.	51.8	69.0	54.1	71.3	54.6	71.8	-
08.00-09.00 น.	57.5	78.9	55.2	76.6	56.9	78.3	-
09.00-10.00 น.	54.8	74.4	53.4	73.0	54.1	73.7	-
10.00-11.00 น.	55.3	70.8	56.3	71.8	54.2	69.7	-
11.00-12.00 น.	55.5	67.4	53.3	65.2	55.8	67.7	-
12.00-13.00 น.	55.4	70.3	56.4	71.3	56.6	71.5	-
13.00-14.00 น.	59.8	78.4	55.1	64.8	57.1	75.7	-
14.00-15.00 น.	54.9	73.0	55.4	73.5	57.4	75.5	-
15.00-16.00 น. ^{3/}	58.7	68.2	60.9	70.4	58.8	68.3	-
16.00-17.00 น.	60.0	77.0	58.8	75.8	60.2	77.2	-
17.00-18.00 น.	56.9	78.5	56.6	78.2	58.0	79.6	-
18.00-19.00 น.	52.6	70.8	52.1	70.3	52.3	70.5	-
19.00-20.00 น.	54.1	69.2	52.6	67.7	54.1	69.2	-
20.00-21.00 น.	56.8	82.6	56.3	82.1	59.8	85.6	-
21.00-22.00 น.	55.0	60.5	52.1	57.6	54.3	59.8	-
22.00-23.00 น.	55.4	73.5	61.0	65.9	57.3	75.9	-
23.00-00.00 น.	55.6	63.4	53.3	61.1	55.0	62.8	-
00.00-01.00 น.	54.8	62.2	55.8	63.2	57.4	64.8	-
01.00-02.00 น.	55.5	61.5	53.5	59.5	53.7	59.7	-
02.00-03.00 น.	51.6	59.2	51.0	58.6	53.5	61.1	-
03.00-04.00 น.	54.7	64.4	55.5	65.2	55.4	65.1	-
04.00-05.00 น.	53.2	63.8	50.6	61.2	49.5	60.1	-
05.00-06.00 น.	52.2	61.2	51.1	60.1	51.2	60.2	-
06.00-07.00 น.	54.0	64.2	54.7	64.9	56.2	66.4	-
L _{Aeq} 24 hours	55.8		55.8		56.3		≤70
ค่าสูงสุดของ L _{Amax}	82.6		82.1		85.6		≤115

- หมายเหตุ :
- 1/

มาตรฐานตามประกาศคณะกรรมการสิ่งแวดล้อมแห่งชาติ ฉบับที่ 15 (พ.ศ. 2540) เรื่อง กำหนดมาตรฐานระดับเสียงโดยทั่วไป ประกาศในราชกิจจานุเบกษา เล่ม 114 ตอนที่ 27ง วันที่ 3 เมษายน พ.ศ. 2540
- 2/

มาตรฐานตามประกาศกระทรวงทรัพยากรธรรมชาติและสิ่งแวดล้อม เรื่อง กำหนดมาตรฐานควบคุมระดับเสียงและความสั่นสะเทือนจากการทำเหมืองหิน ประกาศในราชกิจจานุเบกษา เล่ม 122 ตอนที่ 125 ง วันที่ 29 ธันวาคม พ.ศ. 2548
- 3/

ช่วงเวลาระเบิด : 15:00-16:00 น. (วันที่ 17 มิถุนายน พ.ศ. 2568)

ชื่อผู้ตรวจวัด/บันทึก

:

นายไพรัตน์ กำเนิดรักษา

ชื่อผู้ตรวจสอบ/ควบคุม

:

นายศิลา บรรจงใจรักษ์

ชื่อบริษัทผู้ตรวจวัดและวิเคราะห์ตัวอย่าง

:

บริษัท ยูไนเต็ด แอนนาลิสต์ แอนด์ เอ็นจิเนียริง คอนซัลแตนท์ จำกัด

ชื่อผู้วิเคราะห์

:

นายศิลา บรรจงใจรักษ์

เบอร์โทรศัพท์

:

0 2763 2828

โครงการเหมืองแร่หินอุตสาหกรรมชนิดหินปูน เพื่ออุตสาหกรรมปูนซีเมนต์ คำขอประทานบัตรที่ 15/2552 16/2552 และ 17/2552

ร่วมแผนผังโครงการทำเหมืองเดียวกันกับประทานบัตรที่ 27342/15021 27343/15028 27347/14975 27349/15029 27350/15022 และ 27362/15027

ของบริษัท ทีพีโอ โพลีน จำกัด (มหาชน) ระหว่างเดือนมกราคม-มิถุนายน พ.ศ. 2568

ตารางที่ 3-20 ผลการติดตามตรวจสอบระดับเสียง บริเวณสถานีรถไฟหินลับ

ระหว่างเดือนมกราคม-มิถุนายน พ.ศ. 2568

โครงการเหมืองแร่หินอุตสาหกรรมชนิดหินปูน เพื่ออุตสาหกรรมปูนซีเมนต์ คำขอประทานบัตรที่ 15/2552 16/2552 และ 17/2552 ร่วมแผนผังโครงการทำเหมืองเดียวกันกับประทานบัตรที่ 27342/15021 27343/15028 27347/14975 27349/15029 27350/15022 และ 27362/15027 ของบริษัท ทีพีโอ โพลีน จำกัด (มหาชน)

จัดทำรายงานโดย : บริษัท ยูไนเต็ด แอนนาลิสต์ แอนด์ เอ็นจิเนียริง คอนซัลแตนท์ จำกัด

ช่วงเวลาตรวจวัด : ครั้งที่ 1 ระหว่างวันที่ 4-7 มีนาคม พ.ศ. 2568

ตำแหน่งพิกัดของสถานีตรวจวัด : 14.663219, 101.133226 เลขที่สถานีตรวจวัด (Station No.) : N5 ตำแหน่งพิกัด UTM ของสถานีตรวจวัด : 47P 729739E, 1622160N

เวลา	ค่าระดับเสียงเฉลี่ย (Equivalent Sound Pressure Level) (dB(A))						มาตรฐาน ^{1/2/}
	4-5 มีนาคม พ.ศ. 2568		5-6 มีนาคม พ.ศ. 2568		6-7 มีนาคม พ.ศ. 2568		
	L _{Aeq} 1 hour	L _{Amax}	L _{Aeq} 1 hour	L _{Amax}	L _{Aeq} 1 hour	L _{Amax}	
07.00-08.00 น.	46.4	74.3	50.6	73.3	51.8	75.5	-
08.00-09.00 น.	46.9	66.8	48.6	77.5	53.3	80.8	-
09.00-10.00 น.	59.3	85.3	59.9	88.0	60.4	84.7	-
10.00-11.00 น.	51.1	78.1	47.1	77.9	56.4	79.3	-
11.00-12.00 น.	54.6	77.8	58.6	82.1	50.6	71.9	-
12.00-13.00 น.	52.3	82.6	51.6	78.3	51.6	71.5	-
13.00-14.00 น.	48.8	74.0	51.7	72.6	50.4	76.5	-
14.00-15.00 น.	46.3	74.4	52.5	77.3	52.7	77.5	-
15.00-16.00 น. ^{3/}	42.4	65.7	43.5	68.0	58.9	79.4	-
16.00-17.00 น.	53.6	84.8	53.9	77.8	45.6	71.6	-
17.00-18.00 น.	47.9	77.1	51.2	74.6	41.0	62.5	-
18.00-19.00 น.	44.8	65.0	44.4	69.5	42.8	66.8	-
19.00-20.00 น.	46.6	75.2	49.2	76.3	51.4	78.1	-
20.00-21.00 น.	48.7	72.2	48.8	75.3	47.4	77.4	-
21.00-22.00 น.	53.5	80.1	43.3	57.2	57.2	87.2	-
22.00-23.00 น.	42.5	57.1	54.6	84.0	49.6	82.6	-
23.00-00.00 น.	55.6	82.2	41.4	56.5	42.7	64.4	-
00.00-01.00 น.	44.4	70.0	47.3	77.9	42.4	60.7	-
01.00-02.00 น.	51.5	73.2	54.4	84.5	54.1	80.1	-
02.00-03.00 น.	51.1	72.4	52.4	75.7	52.5	77.1	-
03.00-04.00 น.	53.4	79.3	52.8	76.5	55.0	83.5	-
04.00-05.00 น.	61.2	89.9	50.4	75.5	58.4	83.5	-
05.00-06.00 น.	54.8	81.3	58.2	82.4	55.2	78.1	-
06.00-07.00 น.	55.9	82.0	53.6	78.5	54.4	76.0	-
L _{Aeq} 24 hours	53.4		53.2		54.1		≤70
ค่าสูงสุดของ L _{Amax}	89.9		88.0		87.2		≤115

- หมายเหตุ :
- 1/

มาตรฐานตามประกาศคณะกรรมการสิ่งแวดล้อมแห่งชาติ ฉบับที่ 15 (พ.ศ. 2540) เรื่อง กำหนดมาตรฐานระดับเสียงโดยทั่วไป ประกาศในราชกิจจานุเบกษา เล่ม 114 ตอนที่ 27ง วันที่ 3 เมษายน พ.ศ. 2540
- 2/

มาตรฐานตามประกาศกระทรวงทรัพยากรธรรมชาติและสิ่งแวดล้อม เรื่อง กำหนดมาตรฐานควบคุมระดับเสียงและความสั่นสะเทือนจากการทำเหมืองหิน ประกาศในราชกิจจานุเบกษา เล่ม 122 ตอนที่ 125 ง วันที่ 29 ธันวาคม พ.ศ. 2548
- 3/

ช่วงเวลาระเบิด : 15:00-16:00 น. (วันที่ 4 มีนาคม พ.ศ.. 2568)

ชื่อผู้ตรวจวัด/บันทึก

:

นายชินนทร์ พานแก้ว

ชื่อผู้ตรวจสอบ/ควบคุม

:

นายศิลา บรรจงใจรักษ์

ชื่อบริษัทผู้ตรวจวัดและวิเคราะห์ตัวอย่าง

:

บริษัท ยูไนเต็ด แอนนาลิสต์ แอนด์ เอ็นจิเนียริง คอนซัลแตนท์ จำกัด

ชื่อผู้วิเคราะห์

:

นายศิลา บรรจงใจรักษ์

เบอร์โทรศัพท์

:

0 2763 2828

โครงการเหมืองแร่หินอุตสาหกรรมชนิดหินปูน เพื่ออุตสาหกรรมปูนซีเมนต์ คำขอประทานบัตรที่ 15/2552 16/2552 และ 17/2552

ร่วมแผนผังโครงการทำเหมืองเดียวกันกับประทานบัตรที่ 27342/15021 27343/15028 27347/14975 27349/15029 27350/15022 และ 27362/15027

ของบริษัท ทีพีโอ โพลีน จำกัด (มหาชน) ระหว่างเดือนมกราคม-มิถุนายน พ.ศ. 2568

ตารางที่ 3-20 (ต่อ) ผลการติดตามตรวจสอบระดับเสียง บริเวณสถานีรถไฟหินลับ

ระหว่างเดือนมกราคม-มิถุนายน พ.ศ. 2568

โครงการเหมืองแร่หินอุตสาหกรรมชนิดหินปูน เพื่ออุตสาหกรรมปูนซีเมนต์ คำขอประทานบัตรที่ 15/2552 16/2552 และ 17/2552 ร่วมแผนผังโครงการทำเหมืองเดียวกันกับประทานบัตรที่ 27342/15021 27343/15028 27347/14975 27349/15029 27350/15022 และ 27362/15027 ของบริษัท ทีพีโอ โพลีน จำกัด (มหาชน)

จัดทำรายงานโดย : บริษัท ยูไนเต็ด แอนนาลิสต์ แอนด์ เอ็นจิเนียริง คอนซัลแตนท์ จำกัด

ช่วงเวลาตรวจวัด : ครั้งที่ 2 ระหว่างวันที่ 17-20 มิถุนายน พ.ศ. 2568

ตำแหน่งพิกัดของสถานีตรวจวัด : 14.663219, 101.133226 เลขที่สถานีตรวจวัด (Station No.) : N5 ตำแหน่งพิกัด UTM ของสถานีตรวจวัด : 47P 729739E, 1622160N

เวลา	ค่าระดับเสียงเฉลี่ย (Equivalent Sound Pressure Level) (dB(A))						มาตรฐาน ^{1/2/}
	17-18 มิถุนายน พ.ศ. 2568		18-19 มิถุนายน พ.ศ. 2568		19-20 มิถุนายน พ.ศ. 2568		
	L _{Aeq} 1 hour	L _{Amax}	L _{Aeq} 1 hour	L _{Amax}	L _{Aeq} 1 hour	L _{Amax}	
07.00-08.00 น.	51.1	69.1	56.3	83.1	54.5	75.1	-
08.00-09.00 น.	54.8	75.6	56.6	84.9	56.6	79.0	-
09.00-10.00 น.	51.3	75.0	54.3	79.5	61.4	79.6	-
10.00-11.00 น.	50.8	74.4	51.0	77.9	62.3	85.5	-
11.00-12.00 น.	47.9	60.5	49.6	74.9	60.7	79.3	-
12.00-13.00 น.	53.3	74.0	47.7	66.5	59.0	80.0	-
13.00-14.00 น.	55.8	74.4	53.0	79.2	59.4	77.3	-
14.00-15.00 น.	60.6	79.4	57.5	81.4	56.0	78.4	-
15.00-16.00 น. ^{3/}	61.8	81.0	54.2	74.9	55.6	78.9	-
16.00-17.00 น.	63.2	86.8	52.5	71.8	54.5	79.6	-
17.00-18.00 น.	57.8	83.3	53.8	84.0	56.2	85.0	-
18.00-19.00 น.	57.6	78.1	55.8	81.7	54.0	82.8	-
19.00-20.00 น.	60.2	82.0	47.8	60.8	51.2	78.5	-
20.00-21.00 น.	59.1	85.9	49.8	71.2	49.7	78.5	-
21.00-22.00 น.	55.8	78.6	51.0	73.0	51.1	74.4	-
22.00-23.00 น.	59.0	96.0	52.3	72.8	50.0	71.8	-
23.00-00.00 น.	55.6	79.3	61.6	84.3	59.5	77.1	-
00.00-01.00 น.	55.0	80.5	61.3	79.9	59.4	76.8	-
01.00-02.00 น.	55.6	75.5	61.2	85.3	61.6	79.7	-
02.00-03.00 น.	60.3	90.3	59.9	80.8	54.6	76.5	-
03.00-04.00 น.	58.9	81.4	56.7	84.2	58.4	76.2	-
04.00-05.00 น.	55.0	80.8	57.2	81.8	54.6	74.4	-
05.00-06.00 น.	59.4	83.3	55.4	79.2	56.0	79.6	-
06.00-07.00 น.	57.1	82.2	55.4	79.0	59.4	87.8	-
L _{Aeq} 24 hours	57.9		56.4		57.8		≤70
ค่าสูงสุดของ L _{Amax}	96.0		85.3		87.8		≤115

- หมายเหตุ :
- 1/

มาตรฐานตามประกาศคณะกรรมการสิ่งแวดล้อมแห่งชาติ ฉบับที่ 15 (พ.ศ. 2540) เรื่อง กำหนดมาตรฐานระดับเสียงโดยทั่วไป ประกาศในราชกิจจานุเบกษา เล่ม 114 ตอนที่ 27ง วันที่ 3 เมษายน พ.ศ. 2540
- 2/

มาตรฐานตามประกาศกระทรวงทรัพยากรธรรมชาติและสิ่งแวดล้อม เรื่อง กำหนดมาตรฐานควบคุมระดับเสียงและความสั่นสะเทือนจากการทำเหมืองหิน ประกาศในราชกิจจานุเบกษา เล่ม 122 ตอนที่ 125 ง วันที่ 29 ธันวาคม พ.ศ. 2548
- 3/

ช่วงเวลาระเบิด : 15:00-16:00 น. (วันที่ 17 มิถุนายน พ.ศ. 2568)

ชื่อผู้ตรวจวัด/บันทึก

:

นายไพรัตน์ กำเนิดรักษา

ชื่อผู้ตรวจสอบ/ควบคุม

:

นายศิลา บรรจงใจรักษ์

ชื่อบริษัทผู้ตรวจวัดและวิเคราะห์ตัวอย่าง

:

บริษัท ยูไนเต็ด แอนนาลิสต์ แอนด์ เอ็นจิเนียริง คอนซัลแตนท์ จำกัด

ชื่อผู้วิเคราะห์

:

นายศิลา บรรจงใจรักษ์

เบอร์โทรศัพท์

:

0 2763 2828

โครงการเหมืองแร่หินอุตสาหกรรมชนิดหินปูน เพื่ออุตสาหกรรมปูนซีเมนต์ คำขอประทานบัตรที่ 15/2552 16/2552 และ 17/2552

ร่วมแผนผังโครงการทำเหมืองเดียวกันกับประทานบัตรที่ 27342/15021 27343/15028 27347/14975 27349/15029 27350/15022 และ 27362/15027

ของบริษัท ทีพีโอ โพลีน จำกัด (มหาชน) ระหว่างเดือนมกราคม-มิถุนายน พ.ศ. 2568

ตารางที่ 3-21 ผลการติดตามตรวจสอบระดับเสียง บริเวณบ้านผาเสด็จ

ระหว่างเดือนมกราคม-มิถุนายน พ.ศ. 2568

โครงการเหมืองแร่หินอุตสาหกรรมชนิดหินปูน เพื่ออุตสาหกรรมปูนซีเมนต์ คำขอประทานบัตรที่ 15/2552 16/2552 และ 17/2552 ร่วมแผนผังโครงการทำเหมืองเดียวกันกับประทานบัตรที่ 27342/15021 27343/15028 27347/14975 27349/15029 27350/15022 และ 27362/15027 ของบริษัท ทีพีโอ โพลีน จำกัด (มหาชน)

จัดทำรายงานโดย : บริษัท ยูโนเด็ค แอนนาลิสต์ แอนด์ เอ็นจิเนียริง คอนซัลแตนท์ จำกัด

ช่วงเวลาตรวจวัด : ครั้งที่ 1 ระหว่างวันที่ 4-7 มีนาคม พ.ศ. 2568

ตำแหน่งพิกัดของสถานีตรวจวัด : 14.639550, 101.106813

เลขที่สถานีตรวจวัด (Station No.) : N6

ตำแหน่งพิกัด UTM ของสถานีตรวจวัด : 47P 726918E, 1619514N

เวลา	ค่าระดับเสียงเฉลี่ย (Equivalent Sound Pressure Level) (dB(A))						มาตรฐาน ^{1/2/}
	4-5 มีนาคม พ.ศ. 2568		5-6 มีนาคม พ.ศ. 2568		6-7 มีนาคม พ.ศ. 2568		
	L _{Aeq} 1 hour	L _{Aeq} 1 hour	L _{Aeq} 1 hour	L _{Amax}	L _{Aeq} 1 hour	L _{Amax}	
07.00-08.00 น.	57.0	89.0	56.9	88.9	55.8	87.8	-
08.00-09.00 น.	54.2	80.8	53.5	80.1	54.0	80.6	-
09.00-10.00 น.	52.5	70.3	52.8	70.6	52.1	69.9	-
10.00-11.00 น.	51.7	73.5	52.3	74.1	52.3	74.1	-
11.00-12.00 น.	52.3	68.9	52.4	69.0	52.6	69.2	-
12.00-13.00 น.	53.1	84.5	51.7	83.1	50.3	81.7	-
13.00-14.00 น.	50.4	60.7	50.4	60.7	50.8	61.1	-
14.00-15.00 น.	49.5	70.9	49.6	71.0	48.6	70.0	-
15.00-16.00 น. ^{3/}	54.2	86.8	54.5	87.1	56.2	88.8	-
16.00-17.00 น.	55.1	84.4	54.8	84.1	52.5	81.8	-
17.00-18.00 น.	55.9	82.8	54.2	81.1	55.8	82.7	-
18.00-19.00 น.	51.4	68.9	54.4	71.9	52.5	70.0	-
19.00-20.00 น.	51.7	66.2	52.4	66.9	51.2	65.7	-
20.00-21.00 น.	52.0	78.3	51.0	77.3	51.2	77.5	-
21.00-22.00 น.	49.6	63.3	50.7	64.4	49.4	63.1	-
22.00-23.00 น.	50.3	63.8	49.1	62.6	48.8	62.3	-
23.00-00.00 น.	51.6	75.2	51.9	75.5	51.4	75.0	-
00.00-01.00 น.	42.4	66.4	42.5	66.5	42.8	66.8	-
01.00-02.00 น.	46.6	59.5	47.0	59.9	46.6	59.5	-
02.00-03.00 น.	48.1	59.0	47.5	58.4	46.6	57.5	-
03.00-04.00 น.	47.2	69.9	48.3	71.0	46.7	69.4	-
04.00-05.00 น.	46.6	59.0	45.9	58.3	44.9	57.3	-
05.00-06.00 น.	48.8	73.6	47.4	72.2	48.4	73.2	-
06.00-07.00 น.	58.4	83.2	58.1	82.9	57.9	82.7	-
L _{Aeq} 24 hours	52.7		52.5		52.3		≤70
ค่าสูงสุดของ L _{Amax}	89.0		88.9		88.8		≤115

- หมายเหตุ :
- 1/

มาตรฐานตามประกาศคณะกรรมการสิ่งแวดล้อมแห่งชาติ ฉบับที่ 15 (พ.ศ. 2540) เรื่อง กำหนดมาตรฐานระดับเสียงโดยทั่วไป ประกาศในราชกิจจานุเบกษา เล่ม 114 ตอนที่ 27ง วันที่ 3 เมษายน พ.ศ. 2540
- 2/

มาตรฐานตามประกาศกระทรวงทรัพยากรธรรมชาติและสิ่งแวดล้อม เรื่อง กำหนดมาตรฐานควบคุมระดับเสียงและความสั่นสะเทือนจากการทำเหมืองหิน ประกาศในราชกิจจานุเบกษา เล่ม 122 ตอนที่ 125 ง วันที่ 29 ธันวาคม พ.ศ. 2548
- 3/

ช่วงเวลาระเบิด : 15:00-16:00 น. (วันที่ 4 มีนาคม พ.ศ.. 2568)

ชื่อผู้ตรวจวัด/บันทึก

:

นายชินนทร์ พานแก้ว

ชื่อผู้ตรวจสอบ/ควบคุม

:

นายศิลา บรรจงใจรักษ์

ชื่อบริษัทผู้ตรวจวัดและวิเคราะห์ตัวอย่าง

:

บริษัท ยูโนเด็ค แอนนาลิสต์ แอนด์ เอ็นจิเนียริง คอนซัลแตนท์ จำกัด

ชื่อผู้วิเคราะห์

:

นายศิลา บรรจงใจรักษ์

เบอร์โทรศัพท์

:

0 2763 2828

โครงการเหมืองแร่หินอุตสาหกรรมชนิดหินปูน เพื่ออุตสาหกรรมปูนซีเมนต์ คำขอประทานบัตรที่ 15/2552 16/2552 และ 17/2552

ร่วมแผนผังโครงการทำเหมืองเดียวกันกับประทานบัตรที่ 27342/15021 27343/15028 27347/14975 27349/15029 27350/15022 และ 27362/15027

ของบริษัท ทีพีโอ โพลีน จำกัด (มหาชน) ระหว่างเดือนมกราคม-มิถุนายน พ.ศ. 2568

ตารางที่ 3-21 (ต่อ) ผลการติดตามตรวจสอบระดับเสียง บริเวณบ้านผาเสด็จ

ระหว่างเดือนมกราคม-มิถุนายน พ.ศ. 2568

โครงการเหมืองแร่หินอุตสาหกรรมชนิดหินปูน เพื่ออุตสาหกรรมปูนซีเมนต์ คำขอประทานบัตรที่ 15/2552 16/2552 และ 17/2552 ร่วมแผนผังโครงการทำเหมืองเดียวกันกับประทานบัตรที่ 27342/15021 27343/15028 27347/14975 27349/15029 27350/15022 และ 27362/15027 ของบริษัท ทีพีโอ โพลีน จำกัด (มหาชน)

จัดทำรายงานโดย : บริษัท ยูโนเด็ค แอนนาลิสต์ แอนด์ เอ็นจิเนียริง คอนซัลแตนท์ จำกัด

ช่วงเวลาตรวจวัด : ครั้งที่ 2 ระหว่างวันที่ 17-20 มิถุนายน พ.ศ. 2568

ตำแหน่งพิกัดของสถานีตรวจวัด : 14.639550, 101.106813

เลขที่สถานีตรวจวัด (Station No.) : N6

ตำแหน่งพิกัด UTM ของสถานีตรวจวัด : 47P 726918E, 1619514N

เวลา	ค่าระดับเสียงเฉลี่ย (Equivalent Sound Pressure Level) (dB(A))						มาตรฐาน ^{1/2/}
	17-18 มิถุนายน พ.ศ. 2568		18-19 มิถุนายน พ.ศ. 2568		19-20 มิถุนายน พ.ศ. 2568		
	L _{Aeq} 1 hour	L _{Amax}	L _{Aeq} 1 hour	L _{Amax}	L _{Aeq} 1 hour	L _{Amax}	
07.00-08.00 น.	52.7	79.5	50.0	74.4	49.5	74.1	-
08.00-09.00 น.	48.2	71.0	52.5	73.6	48.0	71.8	-
09.00-10.00 น.	51.7	88.7	46.4	69.3	48.2	71.8	-
10.00-11.00 น.	48.6	72.3	46.6	65.7	48.3	68.9	-
11.00-12.00 น.	48.1	73.6	51.9	75.7	49.5	71.9	-
12.00-13.00 น.	48.7	68.6	48.8	70.8	55.0	73.2	-
13.00-14.00 น.	52.7	82.7	52.6	79.0	55.5	78.7	-
14.00-15.00 น.	52.5	75.0	51.0	70.6	54.3	72.9	-
15.00-16.00 น. ^{3/}	47.8	73.6	51.7	76.1	52.6	73.6	-
16.00-17.00 น.	52.3	76.2	51.8	75.7	52.2	70.1	-
17.00-18.00 น.	50.0	75.1	50.8	74.7	49.1	71.5	-
18.00-19.00 น.	48.9	75.7	47.6	68.3	49.2	72.5	-
19.00-20.00 น.	50.5	78.8	45.2	64.5	47.4	72.5	-
20.00-21.00 น.	47.4	72.6	47.4	77.6	48.9	77.7	-
21.00-22.00 น.	44.0	70.9	48.3	74.2	46.3	75.1	-
22.00-23.00 น.	41.9	67.2	41.5	54.5	44.5	71.8	-
23.00-00.00 น.	41.1	59.9	42.6	64.0	42.9	71.7	-
00.00-01.00 น.	46.7	72.9	44.4	66.4	44.1	67.4	-
01.00-02.00 น.	44.0	66.4	44.6	65.1	43.3	65.1	-
02.00-03.00 น.	59.6	77.7	54.7	77.4	52.5	70.1	-
03.00-04.00 น.	53.2	78.3	55.0	73.6	52.1	69.5	-
04.00-05.00 น.	51.0	76.2	53.6	77.7	55.2	73.3	-
05.00-06.00 น.	58.7	73.5	52.7	73.6	51.1	73.8	-
06.00-07.00 น.	47.9	70.3	49.9	77.4	49.8	71.2	-
L _{Aeq} 24 hours	51.9		50.6		51.0		≤70
ค่าสูงสุดของ L _{Amax}	88.7		79.0		78.7		≤115

- หมายเหตุ :
- 1/

มาตรฐานตามประกาศคณะกรรมการสิ่งแวดล้อมแห่งชาติ ฉบับที่ 15 (พ.ศ. 2540) เรื่อง กำหนดมาตรฐานระดับเสียงโดยทั่วไป ประกาศในราชกิจจานุเบกษา เล่ม 114 ตอนที่ 27ง วันที่ 3 เมษายน พ.ศ. 2540
- 2/

มาตรฐานตามประกาศกระทรวงทรัพยากรธรรมชาติและสิ่งแวดล้อม เรื่อง กำหนดมาตรฐานควบคุมระดับเสียงและความสั่นสะเทือนจากการทำเหมืองหิน ประกาศในราชกิจจานุเบกษา เล่ม 122 ตอนที่ 125 ง วันที่ 29 ธันวาคม พ.ศ. 2548
- 3/

ช่วงเวลาระเบิด : 15:00-16:00 น. (วันที่ 17 มิถุนายน พ.ศ. 2568)

ชื่อผู้ตรวจวัด/บันทึก

:

นายไพรัตน์ กำเนิดรักษา

ชื่อผู้ตรวจสอบ/ควบคุม

:

นายศิลา บรรจงใจรักษ์

ชื่อบริษัทผู้ตรวจวัดและวิเคราะห์ตัวอย่าง

:

บริษัท ยูโนเด็ค แอนนาลิสต์ แอนด์ เอ็นจิเนียริง คอนซัลแตนท์ จำกัด

ชื่อผู้วิเคราะห์

:

นายศิลา บรรจงใจรักษ์

เบอร์โทรศัพท์

:

0 2763 2828

โครงการเหมืองแร่หินอุตสาหกรรมชนิดหินปูน เพื่ออุตสาหกรรมปูนซีเมนต์ คำขอประทานบัตรที่ 15/2552 16/2552 และ 17/2552

ร่วมแผนผังโครงการทำเหมืองเดียวกันกับประทานบัตรที่ 27342/15021 27343/15028 27347/14975 27349/15029 27350/15022 และ 27362/15027

ของบริษัท ทีพีโอ โพลีน จำกัด (มหาชน) ระหว่างเดือนมกราคม-มิถุนายน พ.ศ. 2568

ตารางที่ 3-22 ผลการติดตามตรวจสอบระดับเสียง บริเวณถนนมิตรภาพจุดที่อยู่ใกล้กับหน้าเหมืองที่มีการระเบิดมากที่สุด (วัดพุทธรณิมิต)

ระหว่างเดือนมกราคม-มิถุนายน พ.ศ. 2568

โครงการเหมืองแร่หินอุตสาหกรรมชนิดหินปูน เพื่ออุตสาหกรรมปูนซีเมนต์ คำขอประทานบัตรที่ 15/2552 16/2552 และ 17/2552 ร่วมแผนผังโครงการทำเหมืองเดียวกันกับประทานบัตรที่ 27342/15021 27343/15028 27347/14975 27349/15029 27350/15022 และ 27362/15027 ของบริษัท ทีพีโอ โพลีน จำกัด (มหาชน)

จัดทำรายงานโดย : บริษัท ยูไนเต็ด แอนนาลิสต์ แอนด์ เอ็นจิเนียริง คอนซัลแตนท์ จำกัด

ช่วงเวลาตรวจวัด : ครั้งที่ 1 ระหว่างวันที่ 4-7 มีนาคม พ.ศ. 2568

ตำแหน่งพิกัดของสถานีตรวจวัด : 14.639552, 101.149087

เลขที่สถานีตรวจวัด (Station No.) : N7

ตำแหน่งพิกัด UTM ของสถานีตรวจวัด : 47P 731473E, 1619557N

เวลา	ค่าระดับเสียงเฉลี่ย (Equivalent Sound Pressure Level) (dB(A))						มาตรฐาน ^{1/2/}
	4-5 มีนาคม พ.ศ. 2568		5-6 มีนาคม พ.ศ. 2568		6-7 มีนาคม พ.ศ. 2568		
	L _{Aeq} 1 hour	L _{Aeq} 1 hour	L _{Aeq} 1 hour	L _{Amax}	L _{Aeq} 1 hour	L _{Amax}	
07.00-08.00 น.	56.6	83.3	55.9	75.1	56.2	74.2	-
08.00-09.00 น.	55.4	80.1	51.7	76.8	57.1	81.3	-
09.00-10.00 น.	58.0	87.3	55.3	79.2	58.9	84.2	-
10.00-11.00 น.	55.8	77.3	54.6	78.1	56.6	75.9	-
11.00-12.00 น.	55.6	76.8	54.9	80.3	55.7	74.5	-
12.00-13.00 น.	59.0	81.5	57.1	77.6	59.7	81.5	-
13.00-14.00 น.	59.3	83.8	59.1	86.7	60.2	79.9	-
14.00-15.00 น.	58.4	81.4	57.8	81.5	57.5	78.4	-
15.00-16.00 น. ^{3/}	53.1	75.4	53.5	78.8	56.0	79.6	-
16.00-17.00 น.	56.4	78.4	50.5	71.0	54.6	82.8	-
17.00-18.00 น.	56.9	84.7	54.9	84.4	55.6	85.8	-
18.00-19.00 น.	50.0	75.4	53.1	82.4	52.6	80.1	-
19.00-20.00 น.	45.9	65.9	45.4	63.8	45.8	65.1	-
20.00-21.00 น.	47.5	66.7	46.7	67.3	54.5	77.5	-
21.00-22.00 น.	44.5	67.6	44.1	65.6	47.9	69.4	-
22.00-23.00 น.	47.6	75.7	44.1	60.8	44.0	63.2	-
23.00-00.00 น.	53.9	76.7	48.4	67.9	48.0	67.4	-
00.00-01.00 น.	54.1	75.5	49.7	68.6	49.3	68.0	-
01.00-02.00 น.	52.6	70.2	54.0	74.8	54.6	72.9	-
02.00-03.00 น.	61.9	90.8	64.0	89.7	59.7	91.2	-
03.00-04.00 น.	57.3	83.1	61.5	88.4	58.4	90.3	-
04.00-05.00 น.	57.8	84.6	63.5	85.9	55.1	77.2	-
05.00-06.00 น.	56.5	86.1	58.3	81.5	56.9	90.4	-
06.00-07.00 น.	57.6	76.8	57.8	84.3	56.5	74.4	-
L _{Aeq} 24 hours	56.3		57.1		56.2		≤70
ค่าสูงสุดของ L _{Amax}	90.8		89.7		91.2		≤115

- หมายเหตุ :
- 1/

มาตรฐานตามประกาศคณะกรรมการสิ่งแวดล้อมแห่งชาติ ฉบับที่ 15 (พ.ศ. 2540) เรื่อง กำหนดมาตรฐานระดับเสียงโดยทั่วไป ประกาศในราชกิจจานุเบกษา เล่ม 114 ตอนที่ 27ง วันที่ 3 เมษายน พ.ศ. 2540
- 2/

มาตรฐานตามประกาศกระทรวงทรัพยากรธรรมชาติและสิ่งแวดล้อม เรื่อง กำหนดมาตรฐานควบคุมระดับเสียงและความสั่นสะเทือนจากการทำเหมืองหิน ประกาศในราชกิจจานุเบกษา เล่ม 122 ตอนที่ 125 ง วันที่ 29 ธันวาคม พ.ศ. 2548
- 3/

ช่วงเวลาระเบิด : 15:00-16:00 น. (วันที่ 4 มีนาคม พ.ศ.. 2568))

ชื่อผู้ตรวจวัด/บันทึก

:

นายชินนทร์ พานแก้ว

ชื่อผู้ตรวจสอบ/ควบคุม

:

นายศิลา บรรจงใจรักษ์

ชื่อบริษัทผู้ตรวจวัดและวิเคราะห์ตัวอย่าง

:

บริษัท ยูไนเต็ด แอนนาลิสต์ แอนด์ เอ็นจิเนียริง คอนซัลแตนท์ จำกัด

ชื่อผู้วิเคราะห์

:

นายศิลา บรรจงใจรักษ์

เบอร์โทรศัพท์

:

0 2763 2828

โครงการเหมืองแร่หินอุตสาหกรรมชนิดหินปูน เพื่ออุตสาหกรรมปูนซีเมนต์ คำขอประทานบัตรที่ 15/2552 16/2552 และ 17/2552

ร่วมแผนผังโครงการทำเหมืองเดียวกันกับประทานบัตรที่ 27342/15021 27343/15028 27347/14975 27349/15029 27350/15022 และ 27362/15027

ของบริษัท ทีพีโอ โพลีน จำกัด (มหาชน) ระหว่างเดือนมกราคม-มิถุนายน พ.ศ. 2568

ตารางที่ 3-22 (ต่อ) ผลการติดตามตรวจสอบระดับเสียง บริเวณถนนมิตรภาพจุดที่อยู่ใกล้กับหน้าเหมืองที่มีการระเบิดมากที่สุด (วัดพุทธรณิมิต)

ระหว่างเดือนมกราคม-มิถุนายน พ.ศ. 2568

โครงการเหมืองแร่หินอุตสาหกรรมชนิดหินปูน เพื่ออุตสาหกรรมปูนซีเมนต์ คำขอประทานบัตรที่ 15/2552 16/2552 และ 17/2552 ร่วมแผนผังโครงการทำเหมืองเดียวกันกับประทานบัตรที่ 27342/15021 27343/15028 27347/14975 27349/15029 27350/15022 และ 27362/15027 ของบริษัท ทีพีโอ โพลีน จำกัด (มหาชน)

จัดทำรายงานโดย : บริษัท ยูไนเต็ด แอนนาลิสต์ แอนด์ เอ็นจิเนียริง คอนซัลแตนท์ จำกัด

ช่วงเวลาตรวจวัด : ครั้งที่ 2 ระหว่างวันที่ 17-20 มิถุนายน พ.ศ. 2568

ตำแหน่งพิกัดของสถานีตรวจวัด : 14.639552, 101.149087 เลขที่สถานีตรวจวัด (Station No.) : N7 ตำแหน่งพิกัด UTM ของสถานีตรวจวัด : 47P 731473E, 1619557N

เวลา	ค่าระดับเสียงเฉลี่ย (Equivalent Sound Pressure Level) (dB(A))						มาตรฐาน ^{1/2/}
	17-18 มิถุนายน พ.ศ. 2568		18-19 มิถุนายน พ.ศ. 2568		19-20 มิถุนายน พ.ศ. 2568		
	L _{Aeq} 1 hour	L _{Amax}	L _{Aeq} 1 hour	L _{Amax}	L _{Aeq} 1 hour	L _{Amax}	
07.00-08.00 น.	57.4	82.5	52.5	75.0	59.8	81.0	-
08.00-09.00 น.	54.4	82.9	50.9	73.1	63.6	81.4	-
09.00-10.00 น.	62.9	87.5	49.2	66.5	54.9	75.7	-
10.00-11.00 น.	53.7	83.0	55.1	77.6	52.1	69.8	-
11.00-12.00 น.	61.5	85.0	54.4	78.5	56.2	77.0	-
12.00-13.00 น.	56.0	81.8	61.1	86.5	58.8	89.7	-
13.00-14.00 น.	59.5	79.2	52.7	75.3	55.0	75.4	-
14.00-15.00 น.	52.1	67.7	54.2	77.3	55.8	74.3	-
15.00-16.00 น. ^{3/}	54.5	75.3	48.0	71.7	55.1	76.8	-
16.00-17.00 น.	58.0	75.9	48.1	71.3	53.3	71.3	-
17.00-18.00 น.	55.3	70.9	48.0	71.0	53.7	72.1	-
18.00-19.00 น.	54.7	75.5	48.5	63.2	54.9	74.1	-
19.00-20.00 น.	57.1	83.5	57.7	73.3	53.5	71.7	-
20.00-21.00 น.	56.9	82.7	55.6	76.6	52.0	73.2	-
21.00-22.00 น.	57.7	80.5	53.8	71.4	52.5	72.6	-
22.00-23.00 น.	55.9	78.9	56.3	78.5	54.4	76.1	-
23.00-00.00 น.	59.7	81.8	56.0	77.4	63.5	91.5	-
00.00-01.00 น.	56.7	79.1	55.1	72.4	58.0	79.0	-
01.00-02.00 น.	52.9	79.4	54.6	71.7	51.4	72.4	-
02.00-03.00 น.	63.2	88.3	57.4	80.0	51.8	72.9	-
03.00-04.00 น.	49.2	69.4	56.7	74.4	52.1	70.3	-
04.00-05.00 น.	51.5	70.6	55.0	69.7	58.1	79.6	-
05.00-06.00 น.	56.3	79.1	55.8	80.4	50.3	67.7	-
06.00-07.00 น.	52.9	78.8	55.1	72.3	50.3	74.2	-
L _{Aeq} 24 hours	57.6		55.0		56.9		≤70
ค่าสูงสุดของ L _{Amax}	88.3		86.5		91.5		≤115

- หมายเหตุ :
- 1/

มาตรฐานตามประกาศคณะกรรมการสิ่งแวดล้อมแห่งชาติ ฉบับที่ 15 (พ.ศ. 2540) เรื่อง กำหนดมาตรฐานระดับเสียงโดยทั่วไป ประกาศในราชกิจจานุเบกษา เล่ม 114 ตอนที่ 27ง วันที่ 3 เมษายน พ.ศ. 2540
- 2/

มาตรฐานตามประกาศกระทรวงทรัพยากรธรรมชาติและสิ่งแวดล้อม เรื่อง กำหนดมาตรฐานควบคุมระดับเสียงและความสั่นสะเทือนจากการทำเหมืองหิน ประกาศในราชกิจจานุเบกษา เล่ม 122 ตอนที่ 125 ง วันที่ 29 ธันวาคม พ.ศ. 2548
- 3/

ช่วงเวลาระเบิด : 15:00-16:00 น. (วันที่ 17 มิถุนายน พ.ศ. 2568)

ชื่อผู้ตรวจวัด/บันทึก

:

นายไพรัตน์ กำเนิดรักษา

ชื่อผู้ตรวจสอบ/ควบคุม

:

นายศิลา บรรจงใจรักษ์

ชื่อบริษัทผู้ตรวจวัดและวิเคราะห์ตัวอย่าง

:

บริษัท ยูไนเต็ด แอนนาลิสต์ แอนด์ เอ็นจิเนียริง คอนซัลแตนท์ จำกัด

ชื่อผู้วิเคราะห์

:

นายศิลา บรรจงใจรักษ์

เบอร์โทรศัพท์

:

0 2763 2828

โครงการเหมืองแร่หินอุตสาหกรรมชนิดหินปูน เพื่ออุตสาหกรรมปูนซีเมนต์ คำขอประทานบัตรที่ 15/2552 16/2552 และ 17/2552

ร่วมแผนผังโครงการทำเหมืองเดียวกันกับประทานบัตรที่ 27342/15021 27343/15028 27347/14975 27349/15029 27350/15022 และ 27362/15027

ของบริษัท ทีพีโอ โพลีน จำกัด (มหาชน) ระหว่างเดือนมกราคม-มิถุนายน พ.ศ. 2568

ตารางที่ 3-23 ผลการติดตามตรวจสอบระดับเสียง บริเวณถ้ำสะพานหิน (วัดธนพัฒนาราม)

ระหว่างเดือนมกราคม-มิถุนายน พ.ศ. 2568

โครงการเหมืองแร่หินอุตสาหกรรมชนิดหินปูน เพื่ออุตสาหกรรมปูนซีเมนต์ คำขอประทานบัตรที่ 15/2552 16/2552 และ 17/2552 ร่วมแผนผังโครงการทำเหมืองเดียวกันกับประทานบัตรที่ 27342/15021 27343/15028 27347/14975 27349/15029 27350/15022 และ 27362/15027 ของบริษัท ทีพีโอ โพลีน จำกัด (มหาชน)

จัดทำรายงานโดย : บริษัท ยูโนเด็ค แอนนาลิสต์ แอนด์ เอ็นจิเนียริง คอนซัลแตนท์ จำกัด

ช่วงเวลาตรวจวัด : ครั้งที่ 1 ระหว่างวันที่ 4-7 มีนาคม พ.ศ. 2568

ตำแหน่งพิกัดของสถานีตรวจวัด : 14.633957, 101.151269 เลขที่สถานีตรวจวัด (Station No.) : N8 ตำแหน่งพิกัด UTM ของสถานีตรวจวัด : 47P 731714E, 1618940N

เวลา	ค่าระดับเสียงเฉลี่ย (Equivalent Sound Pressure Level) (dB(A))						มาตรฐาน ^{1/2/}
	4-5 มีนาคม พ.ศ. 2568		5-6 มีนาคม พ.ศ. 2568		6-7 มีนาคม พ.ศ. 2568		
	L _{Aeq} 1 hour	L _{Aeq} 1 hour	L _{Aeq} 1 hour	L _{Amax}	L _{Aeq} 1 hour	L _{Amax}	
07.00-08.00 น.	56.4	83.1	56.2	82.9	55.4	82.1	-
08.00-09.00 น.	49.9	67.5	50.9	68.5	50.8	68.4	-
09.00-10.00 น.	55.6	70.8	55.6	70.8	54.6	69.8	-
10.00-11.00 น.	54.9	74.8	54.5	74.4	55.0	74.9	-
11.00-12.00 น.	53.4	69.4	51.9	67.9	53.9	69.9	-
12.00-13.00 น.	55.7	70.9	54.3	69.5	53.0	68.2	-
13.00-14.00 น.	54.0	72.9	53.2	72.1	54.5	73.4	-
14.00-15.00 น.	55.4	73.3	55.7	73.6	55.5	73.4	-
15.00-16.00 น. ^{3/}	54.2	60.9	54.6	61.3	54.4	61.1	-
16.00-17.00 น.	54.7	66.7	54.6	66.6	52.2	64.2	-
17.00-18.00 น.	56.2	75.4	55.8	75.0	54.8	74.0	-
18.00-19.00 น.	56.8	61.8	57.0	62.0	58.1	63.1	-
19.00-20.00 น.	54.4	57.8	53.6	57.0	53.9	57.3	-
20.00-21.00 น.	56.2	64.1	57.6	65.5	58.5	66.4	-
21.00-22.00 น.	52.8	56.4	51.9	55.5	51.2	54.8	-
22.00-23.00 น.	52.9	65.3	52.9	65.3	51.4	63.8	-
23.00-00.00 น.	50.8	56.5	51.9	57.6	50.7	56.4	-
00.00-01.00 น.	51.6	55.0	52.5	55.9	52.6	56.0	-
01.00-02.00 น.	54.1	83.8	53.4	83.1	54.3	84.0	-
02.00-03.00 น.	58.6	86.8	56.5	84.7	59.7	87.9	-
03.00-04.00 น.	56.3	81.4	56.5	81.6	55.7	80.8	-
04.00-05.00 น.	59.3	84.0	58.9	83.6	59.1	83.8	-
05.00-06.00 น.	54.8	84.3	54.2	83.7	55.6	85.1	-
06.00-07.00 น.	56.8	87.2	57.4	87.8	57.1	87.5	-
L _{Aeq} 24 hours	55.4		55.1		55.4		≤70
ค่าสูงสุดของ L _{Amax}	87.2		87.8		87.9		≤115

- หมายเหตุ :
- 1/

มาตรฐานตามประกาศคณะกรรมการสิ่งแวดล้อมแห่งชาติ ฉบับที่ 15 (พ.ศ. 2540) เรื่อง กำหนดมาตรฐานระดับเสียงโดยทั่วไป ประกาศในราชกิจจานุเบกษา เล่ม 114 ตอนที่ 27ง วันที่ 3 เมษายน พ.ศ. 2540
- 2/

มาตรฐานตามประกาศกระทรวงทรัพยากรธรรมชาติและสิ่งแวดล้อม เรื่อง กำหนดมาตรฐานควบคุมระดับเสียงและความสั่นสะเทือนจากการทำเหมืองหิน ประกาศในราชกิจจานุเบกษา เล่ม 122 ตอนที่ 125 ง วันที่ 29 ธันวาคม พ.ศ. 2548
- 3/

ช่วงเวลาระเบิด : 15:00-16:00 น. (วันที่ 4 มีนาคม พ.ศ.. 2568)

ชื่อผู้ตรวจวัด/บันทึก

:

นายชินนทร์ พานแก้ว

ชื่อผู้ตรวจสอบ/ควบคุม

:

นายศิลา บรรจงใจรักษ์

ชื่อบริษัทผู้ตรวจวัดและวิเคราะห์ตัวอย่าง

:

บริษัท ยูโนเด็ค แอนนาลิสต์ แอนด์ เอ็นจิเนียริง คอนซัลแตนท์ จำกัด

ชื่อผู้วิเคราะห์

:

นายศิลา บรรจงใจรักษ์

เบอร์โทรศัพท์

:

0 2763 2828

โครงการเหมืองแร่หินอุตสาหกรรมชนิดหินปูน เพื่ออุตสาหกรรมปูนซีเมนต์ คำขอประทานบัตรที่ 15/2552 16/2552 และ 17/2552

ร่วมแผนผังโครงการทำเหมืองเดียวกันกับประทานบัตรที่ 27342/15021 27343/15028 27347/14975 27349/15029 27350/15022 และ 27362/15027

ของบริษัท ทีพีโอ โพลีน จำกัด (มหาชน) ระหว่างเดือนมกราคม-มิถุนายน พ.ศ. 2568

ตารางที่ 3-23 (ต่อ) ผลการติดตามตรวจสอบระดับเสียง บริเวณถ้ำสะพานหิน (วัดธนพัฒนาราม)

ระหว่างเดือนมกราคม-มิถุนายน พ.ศ. 2568

โครงการเหมืองแร่หินอุตสาหกรรมชนิดหินปูน เพื่ออุตสาหกรรมปูนซีเมนต์ คำขอประทานบัตรที่ 15/2552 16/2552 และ 17/2552 ร่วมแผนผังโครงการทำเหมืองเดียวกันกับประทานบัตรที่ 27342/15021 27343/15028 27347/14975 27349/15029 27350/15022 และ 27362/15027 ของบริษัท ทีพีโอ โพลีน จำกัด (มหาชน)

จัดทำรายงานโดย : บริษัท ยูโนเด็ค แอนนาลิสต์ แอนด์ เอ็นจิเนียริง คอนซัลแตนท์ จำกัด

ช่วงเวลาตรวจวัด : ครั้งที่ 2 ระหว่างวันที่ 17-20 มิถุนายน พ.ศ. 2568

ตำแหน่งพิกัดของสถานีตรวจวัด : 14.633957, 101.151269

เลขที่สถานีตรวจวัด (Station No.) : N8

ตำแหน่งพิกัด UTM ของสถานีตรวจวัด : 47P 731714E, 1618940N

เวลา	ค่าระดับเสียงเฉลี่ย (Equivalent Sound Pressure Level) (dB(A))						มาตรฐาน ^{1/2/}
	17-18 มิถุนายน พ.ศ. 2568		18-19 มิถุนายน พ.ศ. 2568		19-20 มิถุนายน พ.ศ. 2568		
	L _{Aeq} 1 hour	L _{Amax}	L _{Aeq} 1 hour	L _{Amax}	L _{Aeq} 1 hour	L _{Amax}	
07.00-08.00 น.	56.2	82.9	55.4	82.1	55.3	82.0	-
08.00-09.00 น.	51.3	68.9	50.5	68.1	50.4	68.0	-
09.00-10.00 น.	53.0	68.2	54.8	70.0	53.7	68.9	-
10.00-11.00 น.	54.5	74.4	53.6	73.5	54.0	73.9	-
11.00-12.00 น.	53.1	69.1	53.1	69.1	52.7	68.7	-
12.00-13.00 น.	54.6	69.8	54.7	69.9	52.6	67.8	-
13.00-14.00 น.	53.9	72.8	53.7	72.6	54.1	73.0	-
14.00-15.00 น.	53.6	71.5	53.0	70.9	53.3	71.2	-
15.00-16.00 น. ^{3/}	55.1	61.8	54.7	61.4	54.7	61.4	-
16.00-17.00 น.	54.7	66.7	54.9	66.9	54.3	66.3	-
17.00-18.00 น.	54.6	73.8	53.2	72.4	53.9	73.1	-
18.00-19.00 น.	57.1	62.1	57.5	62.5	57.6	62.6	-
19.00-20.00 น.	52.0	55.4	51.8	55.2	51.5	54.9	-
20.00-21.00 น.	55.3	63.2	55.4	63.3	55.8	63.7	-
21.00-22.00 น.	51.5	55.1	51.5	55.1	52.4	56.0	-
22.00-23.00 น.	51.3	63.7	51.2	63.6	50.4	62.8	-
23.00-00.00 น.	50.0	55.7	49.7	55.4	49.0	54.7	-
00.00-01.00 น.	52.9	56.3	52.0	55.4	52.7	56.1	-
01.00-02.00 น.	53.1	82.8	53.1	82.8	52.6	82.3	-
02.00-03.00 น.	56.7	84.9	56.4	84.6	56.8	85.0	-
03.00-04.00 น.	55.7	80.8	56.3	81.4	56.9	82.0	-
04.00-05.00 น.	58.7	83.4	58.2	82.9	58.1	82.8	-
05.00-06.00 น.	52.9	82.4	52.8	82.3	52.8	82.3	-
06.00-07.00 น.	56.6	87.0	56.4	86.8	55.3	85.7	-
L _{Aeq} 24 hours	54.6		54.4		54.4		≤70
ค่าสูงสุดของ L _{Amax}	87.0		86.8		85.7		≤115

- หมายเหตุ :
- 1/

มาตรฐานตามประกาศคณะกรรมการสิ่งแวดล้อมแห่งชาติ ฉบับที่ 15 (พ.ศ. 2540) เรื่อง กำหนดมาตรฐานระดับเสียงโดยทั่วไป ประกาศในราชกิจจานุเบกษา เล่ม 114 ตอนที่ 27ง วันที่ 3 เมษายน พ.ศ. 2540
- 2/

มาตรฐานตามประกาศกระทรวงทรัพยากรธรรมชาติและสิ่งแวดล้อม เรื่อง กำหนดมาตรฐานควบคุมระดับเสียงและความสั่นสะเทือนจากการทำเหมืองหิน ประกาศในราชกิจจานุเบกษา เล่ม 122 ตอนที่ 125 ง วันที่ 29 ธันวาคม พ.ศ. 2548
- 3/

ช่วงเวลาระเบิด : 15:00-16:00 น. (วันที่ 17 มิถุนายน พ.ศ. 2568)

ชื่อผู้ตรวจวัด/บันทึก

:

นายไพรัตน์ กำเนิดรักษา

ชื่อผู้ตรวจสอบ/ควบคุม

:

นายศิลา บรรจงใจรักษ์

ชื่อบริษัทผู้ตรวจวัดและวิเคราะห์ตัวอย่าง

:

บริษัท ยูโนเด็ค แอนนาลิสต์ แอนด์ เอ็นจิเนียริง คอนซัลแตนท์ จำกัด

ชื่อผู้วิเคราะห์

:

นายศิลา บรรจงใจรักษ์

เบอร์โทรศัพท์

:

0 2763 2828

3.2.4 ผลการติดตามตรวจสอบความสั่นสะเทือน

การติดตามตรวจสอบความสั่นสะเทือน บริษัท ทีพีโอ โพลีน จำกัด (มหาชน) ระหว่างเดือนมกราคม-มิถุนายน พ.ศ. 2568 จำนวน 14 จุด ได้แก่ บริเวณสถานีรถไฟหินลับ วัดชัยบอน (บ้านชัยบอน) วัดพุทธรังษิต (บ้านอ่างหิน) บ้านผาเสด็จ ถนนมิตรภาพ (จุดที่อยู่ใกล้กับหน้าเหมืองที่มีการระเบิดมากที่สุด) ถ้ำสะพานหิน (วัดธนพัฒนาราม) บ้านหินลับ บ้านมอมะเกลือ บ้านเขามะกอก แนวทางรถไฟที่อยู่ตรงข้ามกับแปลงคำขอประทานบัตร บ้านสะพานหิน สำนักสงฆ์เทพมงคล แนวถนนมิตรภาพที่อยู่ตรงข้ามกับประทานบัตร สถานีที่ 1 และแนวถนนมิตรภาพที่อยู่ตรงข้ามกับประทานบัตร สถานีที่ 2 พบว่าความเร็วของอนุภาคสูงสุดในแต่ละช่วงความถี่ของความสั่นสะเทือนทั้ง 3 แกน ได้แก่ แนวขวาง (แกน X และแกน Y) หรือแนวตั้ง (แกน Z) จุดติดตามตรวจสอบส่วนใหญ่มีค่าน้อยกว่าค่าที่กำหนดไว้ขั้นต่ำ (Trigger Level) ตามประกาศกระทรวงทรัพยากรธรรมชาติและสิ่งแวดล้อม เรื่อง กำหนดมาตรฐานควบคุมระดับเสียงและความสั่นสะเทือนจากการทำเหมืองหิน ประกาศในราชกิจจานุเบกษา เล่ม 122 ตอนที่ 125 ง วันที่ 29 ธันวาคม พ.ศ. 2548 โดยสรุปผลได้ดังตารางที่ 3-24 ถึงตารางที่ 3-37

ตารางที่ 3-24

ผลการติดตามตรวจสอบความสั่นสะเทือน บริเวณสถานีรถไฟหินลับ

ระหว่างเดือนมกราคม-มิถุนายน พ.ศ. 2568

โครงการเหมืองแร่หินอุตสาหกรรมชนิดหินปูน เพื่ออุตสาหกรรมปูนซีเมนต์ คำขอประทานบัตรที่ 15/2552 16/2552 และ 17/2552

ร่วมแผนผังโครงการทำเหมืองเดียวกันกับประทานบัตรที่ 27342/15021 27343/15028 27347/14975 27349/15029 27350/15022 และ 27362/15027 ของบริษัท ทีพีโอ โพลีน จำกัด (มหาชน)

จัดทำรายงานโดย บริษัท ยูโนเด็ค แอนนาลิสต์ แอนด์ เอ็นจิเนียริง คอนซัลแตนท์ จำกัด

ช่วงเวลาตรวจวัด ระหว่างเดือนมกราคม-มิถุนายน พ.ศ. 2568

เวลาติดตามตรวจสอบ	Trigger	ผลการติดตามตรวจสอบ														
		บริเวณสถานีรถไฟหินลับ														
		แนวแกนนอน										แนวแกนตั้ง				
		แกน X					แกน Y					แกน Z				
		ความเร็วของอนุภาค	ความถี่	การจัด	มาตรฐาน ^{1/}		ความเร็วของอนุภาค	ความถี่	การจัด	มาตรฐาน ^{1/}		ความเร็วของอนุภาค	ความถี่	การจัด	มาตรฐาน ^{1/}	
					ความเร็วของอนุภาค	การจัด				ความเร็วของอนุภาค	การจัด				ความเร็วของอนุภาค	การจัด
7 ม.ค. 68	-	<0.150	Not Applicable ^{2/}	-	-	-	<0.150	Not Applicable ^{2/}	-	-	-	<0.150	Not Applicable ^{2/}	-	-	-
3 ก.พ. 68	-	<0.150	Not Applicable ^{2/}	-	-	-	<0.150	Not Applicable ^{2/}	-	-	-	<0.150	Not Applicable ^{2/}	-	-	-
4 มี.ค. 68	-	<0.150	Not Applicable ^{2/}	-	-	-	<0.150	Not Applicable ^{2/}	-	-	-	<0.150	Not Applicable ^{2/}	-	-	-
2 เม.ย. 68	-	<0.150	Not Applicable ^{2/}	-	-	-	<0.150	Not Applicable ^{2/}	-	-	-	<0.150	Not Applicable ^{2/}	-	-	-
13 พ.ค. 68	-	<0.150	Not Applicable ^{2/}	-	-	-	<0.150	Not Applicable ^{2/}	-	-	-	<0.150	Not Applicable ^{2/}	-	-	-
17 มิ.ย. 68	-	<0.150	Not Applicable ^{2/}	-	-	-	<0.150	Not Applicable ^{2/}	-	-	-	<0.150	Not Applicable ^{2/}	-	-	-
หน่วย		มิลลิเมตร/วินาที	เฮิรตซ์	มิลลิเมตร	มิลลิเมตร/วินาที	มิลลิเมตร	มิลลิเมตร/วินาที	เฮิรตซ์	มิลลิเมตร	มิลลิเมตร/วินาที	มิลลิเมตร	มิลลิเมตร/วินาที	เฮิรตซ์	มิลลิเมตร	มิลลิเมตร/วินาที	มิลลิเมตร

หมายเหตุ : ^{1/} มาตรฐานตามประกาศกระทรวงทรัพยากรธรรมชาติและสิ่งแวดล้อม เรื่อง กำหนดมาตรฐานควบคุมระดับเสียงและความสั่นสะเทือนจากการทำเหมืองหิน ประกาศในราชกิจจานุเบกษา เล่ม 122 ตอนที่ 125 ง วันที่ 29 ธันวาคม พ.ศ. 2548

^{2/} เกิดความถี่คลื่นไม่ต่อเนื่อง

ชื่อผู้ตรวจวัด/บริษัท : บริษัท ยูโนเด็ค แอนนาลิสต์ แอนด์ เอ็นจิเนียริง คอนซัลแตนท์ จำกัด

ชื่อผู้บันทึก : นายไพรัตน์ กำเนิดรักษา และนายอัษฎาวุธ ยนศิริ

ชื่อบริษัทผู้ตรวจวัดและวิเคราะห์ตัวอย่าง : บริษัท ยูโนเด็ค แอนนาลิสต์ แอนด์ เอ็นจิเนียริง คอนซัลแตนท์ จำกัด

ชื่อผู้วิเคราะห์ : นายศิลา บรรจงใจรักษ์

เบอร์โทรศัพท์ : 0 2763 2828

โครงการเหมืองแร่หินอุตสาหกรรมชนิดหินปูน เพื่ออุตสาหกรรมปูนซีเมนต์ คำขอประทานบัตรที่ 15/2552 16/2552 และ 17/2552

ร่วมแผนผังโครงการทำเหมืองเดียวกันกับประทานบัตรที่ 27342/15021 27343/15028 27347/14975 27349/15029 27350/15022 และ 27362/15027

ของบริษัท ทีพีโอ โพลีน จำกัด (มหาชน) ระหว่างเดือนมกราคม-มิถุนายน พ.ศ. 2568

ตารางที่ 3-25 ผลการติดตามตรวจสอบความสั่นสะเทือน บริเวณวัดชัยบอน (บ้านชัยบอน)

ระหว่างเดือนมกราคม-มิถุนายน พ.ศ. 2568

โครงการเหมืองแร่หินอุตสาหกรรมชนิดหินปูน เพื่ออุตสาหกรรมปูนซีเมนต์ คำขอประทานบัตรที่ 15/2552 16/2552 และ 17/2552

ร่วมแผนผังโครงการทำเหมืองเดียวกันกับประทานบัตรที่ 27342/15021 27343/15028 27347/14975 27349/15029 27350/15022 และ 27362/15027 ของบริษัท ทีพีโอ โพลีน จำกัด (มหาชน)

จัดทำรายงานโดย บริษัท ยูโนเด็ค แอนนาลิสต์ แอนด์ เอ็นจิเนียริง คอนซัลแตนท์ จำกัด

ช่วงเวลาตรวจวัด ระหว่างเดือนมกราคม-มิถุนายน พ.ศ. 2568

เวลาติดตาม ตรวจสอบ	Trigger	ผลการติดตามตรวจสอบ														
		บริเวณวัดชัยบอน (บ้านชัยบอน)														
		แนวแกนนอน										แนวแกนตั้ง				
		แกน X					แกน Y					แกน Z				
		ความเร็ว ของอนุภาค	ความถี่	การจัด	มาตรฐาน ^{1/}		ความเร็ว ของอนุภาค	ความถี่	การจัด	มาตรฐาน ^{1/}		ความเร็ว ของอนุภาค	ความถี่	การจัด	มาตรฐาน ^{1/}	
					ความเร็ว ของอนุภาค	การจัด				ความเร็ว ของอนุภาค	การจัด				ความเร็ว ของอนุภาค	การจัด
7 ม.ค. 68	-	<0.150	Not Applicable ^{2/}	-	-	-	<0.150	Not Applicable ^{2/}	-	-	-	<0.150	Not Applicable ^{2/}	-	-	-
3 ก.พ. 68	-	<0.150	Not Applicable ^{2/}	-	-	-	<0.150	Not Applicable ^{2/}	-	-	-	<0.150	Not Applicable ^{2/}	-	-	-
4 มี.ค. 68	-	<0.150	Not Applicable ^{2/}	-	-	-	<0.150	Not Applicable ^{2/}	-	-	-	<0.150	Not Applicable ^{2/}	-	-	-
2 เม.ย. 68	-	<0.150	Not Applicable ^{2/}	-	-	-	<0.150	Not Applicable ^{2/}	-	-	-	<0.150	Not Applicable ^{2/}	-	-	-
13 พ.ค. 68	-	<0.150	Not Applicable ^{2/}	-	-	-	<0.150	Not Applicable ^{2/}	-	-	-	<0.150	Not Applicable ^{2/}	-	-	-
17 มิ.ย. 68	-	<0.150	Not Applicable ^{2/}	-	-	-	<0.150	Not Applicable ^{2/}	-	-	-	<0.150	Not Applicable ^{2/}	-	-	-
หน่วย		มิลลิเมตร/วินาที	เฮิรตซ์	มิลลิเมตร	มิลลิเมตร/วินาที	มิลลิเมตร	มิลลิเมตร/วินาที	เฮิรตซ์	มิลลิเมตร	มิลลิเมตร/วินาที	มิลลิเมตร	มิลลิเมตร/วินาที	เฮิรตซ์	มิลลิเมตร	มิลลิเมตร/วินาที	มิลลิเมตร

หมายเหตุ : ^{1/} มาตรฐานตามประกาศกระทรวงทรัพยากรธรรมชาติและสิ่งแวดล้อม เรื่อง กำหนดมาตรฐานควบคุมระดับเสียงและความสั่นสะเทือนจากการทำเหมืองหิน ประกาศในราชกิจจานุเบกษา เล่ม 122 ตอนที่ 125 ง วันที่ 29 ธันวาคม พ.ศ. 2548
^{2/} เกิดความถี่คลื่นไม่ต่อเนื่อง

ชื่อผู้ตรวจวัด/บริษัท : บริษัท ยูโนเด็ค แอนนาลิสต์ แอนด์ เอ็นจิเนียริง คอนซัลแตนท์ จำกัด

ชื่อผู้บันทึก : นายนพดล เนียมนิยม นายไพรัตน์ กำเนิดรักษา นายชินนรินทร์ พานแก้ว นายอัษฎาฐ ยนศิริ และนายอาทิตย์ อุดมผล

ชื่อบริษัทผู้ตรวจวัดและวิเคราะห์ตัวอย่าง : บริษัท ยูโนเด็ค แอนนาลิสต์ แอนด์ เอ็นจิเนียริง คอนซัลแตนท์ จำกัด

ชื่อผู้วิเคราะห์ : นายศิลา บรรจงใจรักษ์

เบอร์โทรศัพท์ : 0 2763 2828

โครงการเหมืองแร่หินอุตสาหกรรมชนิดหินปูน เพื่ออุตสาหกรรมปูนซีเมนต์ คำขอประทานบัตรที่ 15/2552 16/2552 และ 17/2552

ร่วมแผนผังโครงการทำเหมืองเดียวกันกับประทานบัตรที่ 27342/15021 27343/15028 27347/14975 27349/15029 27350/15022 และ 27362/15027

ของบริษัท ทีพีโอ โพลีน จำกัด (มหาชน) ระหว่างเดือนมกราคม-มิถุนายน พ.ศ. 2568

ตารางที่ 3-26 ผลการติดตามตรวจสอบความสั่นสะเทือน บริเวณวัดพุทธนิมิต (บ้านอ่างหิน)

ระหว่างเดือนมกราคม-มิถุนายน พ.ศ. 2568

โครงการเหมืองแร่หินอุตสาหกรรมชนิดหินปูน เพื่ออุตสาหกรรมปูนซีเมนต์ คำขอประทานบัตรที่ 15/2552 16/2552 และ 17/2552

ร่วมแผนผังโครงการทำเหมืองเดียวกันกับประทานบัตรที่ 27342/15021 27343/15028 27347/14975 27349/15029 27350/15022 และ 27362/15027 ของบริษัท ทีพีโอ โพลีน จำกัด (มหาชน)

จัดทำรายงานโดย บริษัท ยูโนเด็ค แอนนาลิสต์ แอนด์ เอ็นจิเนียริง คอนซัลแตนท์ จำกัด

ช่วงเวลาตรวจวัด ระหว่างเดือนมกราคม-มิถุนายน พ.ศ. 2568

เวลาติดตามตรวจสอบ	Trigger	ผลการติดตามตรวจสอบ														
		บริเวณวัดพุทธนิมิต (บ้านอ่างหิน)														
		แนวแกนนอน										แนวแกนตั้ง				
		แกน X					แกน Y					แกน Z				
		ความเร็วของอนุภาค	ความถี่	การจัด	มาตรฐาน ^{1/}		ความเร็วของอนุภาค	ความถี่	การจัด	มาตรฐาน ^{1/}		ความเร็วของอนุภาค	ความถี่	การจัด	มาตรฐาน ^{1/}	
					ความเร็วของอนุภาค	การจัด				ความเร็วของอนุภาค	การจัด				ความเร็วของอนุภาค	การจัด
7 ม.ค. 68	-	<0.150	Not Applicable ^{2/}	-	-	-	<0.150	Not Applicable ^{2/}	-	-	-	<0.150	Not Applicable ^{2/}	-	-	-
3 ก.พ. 68	-	<0.150	Not Applicable ^{2/}	-	-	-	<0.150	Not Applicable ^{2/}	-	-	-	<0.150	Not Applicable ^{2/}	-	-	-
4 มี.ค. 68	-	<0.150	Not Applicable ^{2/}	-	-	-	<0.150	Not Applicable ^{2/}	-	-	-	<0.150	Not Applicable ^{2/}	-	-	-
2 เม.ย. 68	-	<0.150	Not Applicable ^{2/}	-	-	-	<0.150	Not Applicable ^{2/}	-	-	-	<0.150	Not Applicable ^{2/}	-	-	-
13 พ.ค. 68	-	<0.150	Not Applicable ^{2/}	-	-	-	<0.150	Not Applicable ^{2/}	-	-	-	<0.150	Not Applicable ^{2/}	-	-	-
17 มิ.ย. 68	-	<0.150	Not Applicable ^{2/}	-	-	-	<0.150	Not Applicable ^{2/}	-	-	-	<0.150	Not Applicable ^{2/}	-	-	-
หน่วย		มิลลิเมตร/วินาที	เฮิรตซ์	มิลลิเมตร	มิลลิเมตร/วินาที	มิลลิเมตร	มิลลิเมตร/วินาที	เฮิรตซ์	มิลลิเมตร	มิลลิเมตร/วินาที	มิลลิเมตร	มิลลิเมตร/วินาที	เฮิรตซ์	มิลลิเมตร	มิลลิเมตร/วินาที	มิลลิเมตร

หมายเหตุ : ^{1/} มาตรฐานตามประกาศกระทรวงทรัพยากรธรรมชาติและสิ่งแวดล้อม เรื่อง กำหนดมาตรฐานควบคุมระดับเสียงและความสั่นสะเทือนจากการทำเหมืองหิน ประกาศในราชกิจจานุเบกษา เล่ม 122 ตอนที่ 125 ง วันที่ 29 ธันวาคม พ.ศ. 2548
^{2/} เกิดความถี่คลื่นไม่ต่อเนื่อง

ชื่อผู้ตรวจวัด/บริษัท : บริษัท ยูโนเด็ค แอนนาลิสต์ แอนด์ เอ็นจิเนียริง คอนซัลแตนท์ จำกัด

ชื่อผู้บันทึก : นายนพดล เนียมนิยม นายไพรัตน์ กำเนิดรักษา และนายอัษฎาฐ ยนศิริ

ชื่อบริษัทผู้ตรวจวัดและวิเคราะห์ตัวอย่าง : บริษัท ยูโนเด็ค แอนนาลิสต์ แอนด์ เอ็นจิเนียริง คอนซัลแตนท์ จำกัด

ชื่อผู้วิเคราะห์ : นายศิลา บรรจงใจรักษ์

เบอร์โทรศัพท์ : 0 2763 2828

โครงการเหมืองแร่หินอุตสาหกรรมชนิดหินปูน เพื่ออุตสาหกรรมปูนซีเมนต์ คำขอประทานบัตรที่ 15/2552 16/2552 และ 17/2552

ร่วมแผนผังโครงการทำเหมืองเดียวกันกับประทานบัตรที่ 27342/15021 27343/15028 27347/14975 27349/15029 27350/15022 และ 27362/15027

ของบริษัท ทีพีโอ โพลีน จำกัด (มหาชน) ระหว่างเดือนมกราคม-มิถุนายน พ.ศ. 2568

ตารางที่ 3-27

ผลการติดตามตรวจสอบความสั่นสะเทือน บริเวณบ้านผาเสด็จ

ระหว่างเดือนมกราคม-มิถุนายน พ.ศ. 2568

โครงการเหมืองแร่หินอุตสาหกรรมชนิดหินปูน เพื่ออุตสาหกรรมปูนซีเมนต์ คำขอประทานบัตรที่ 15/2552 16/2552 และ 17/2552

ร่วมแผนผังโครงการทำเหมืองเดียวกันกับประทานบัตรที่ 27342/15021 27343/15028 27347/14975 27349/15029 27350/15022 และ 27362/15027 ของบริษัท ทีพีโอ โพลีน จำกัด (มหาชน)

จัดทำรายงานโดย บริษัท ยูโนเด็ค แอนนาลิสต์ แอนด์ เอ็นจิเนียริง คอนซัลแตนท์ จำกัด

ช่วงเวลาตรวจวัด ระหว่างเดือนมกราคม-มิถุนายน พ.ศ. 2568

เวลาติดตามตรวจสอบ	Trigger	ผลการติดตามตรวจสอบ														
		บริเวณบ้านผาเสด็จ														
		แนวแกนนอน										แนวแกนตั้ง				
		แกน X					แกน Y					แกน Z				
		ความเร็วของอนุภาค	ความถี่	การจัด	มาตรฐาน ^{1/}		ความเร็วของอนุภาค	ความถี่	การจัด	มาตรฐาน ^{1/}		ความเร็วของอนุภาค	ความถี่	การจัด	มาตรฐาน ^{1/}	
					ความเร็วของอนุภาค	การจัด				ความเร็วของอนุภาค	การจัด				ความเร็วของอนุภาค	การจัด
7 ม.ค. 68	-	<0.150	Not Applicable ^{2/}	-	-	-	<0.150	Not Applicable ^{2/}	-	-	-	<0.150	Not Applicable ^{2/}	-	-	-
3 ก.พ. 68	-	<0.150	Not Applicable ^{2/}	-	-	-	<0.150	Not Applicable ^{2/}	-	-	-	<0.150	Not Applicable ^{2/}	-	-	-
4 มี.ค. 68	-	<0.150	Not Applicable ^{2/}	-	-	-	<0.150	Not Applicable ^{2/}	-	-	-	<0.150	Not Applicable ^{2/}	-	-	-
2 เม.ย. 68	-	<0.150	Not Applicable ^{2/}	-	-	-	<0.150	Not Applicable ^{2/}	-	-	-	<0.150	Not Applicable ^{2/}	-	-	-
13 พ.ค. 68	-	<0.150	Not Applicable ^{2/}	-	-	-	<0.150	Not Applicable ^{2/}	-	-	-	<0.150	Not Applicable ^{2/}	-	-	-
17 มิ.ย. 68	-	<0.150	Not Applicable ^{2/}	-	-	-	<0.150	Not Applicable ^{2/}	-	-	-	<0.150	Not Applicable ^{2/}	-	-	-
หน่วย		มิลลิเมตร/วินาที	เฮิรตซ์	มิลลิเมตร	มิลลิเมตร/วินาที	มิลลิเมตร	มิลลิเมตร/วินาที	เฮิรตซ์	มิลลิเมตร	มิลลิเมตร/วินาที	มิลลิเมตร	มิลลิเมตร/วินาที	เฮิรตซ์	มิลลิเมตร	มิลลิเมตร/วินาที	มิลลิเมตร

หมายเหตุ : ^{1/} มาตรฐานตามประกาศกระทรวงทรัพยากรธรรมชาติและสิ่งแวดล้อม เรื่อง กำหนดมาตรฐานควบคุมระดับเสียงและความสั่นสะเทือนจากการทำเหมืองหิน ประกาศในราชกิจจานุเบกษา เล่ม 122 ตอนที่ 125 ง วันที่ 29 ธันวาคม พ.ศ. 2548

^{2/} เกิดความถี่คลื่นไม่ต่อเนื่อง

ชื่อผู้ตรวจวัด/บริษัท : บริษัท ยูโนเด็ค แอนนาลิสต์ แอนด์ เอ็นจิเนียริง คอนซัลแตนท์ จำกัด

ชื่อผู้บันทึก : นายไพรัตน์ กำเนิดรักษา และนายชินนทร์ พานแก้ว

ชื่อบริษัทผู้ตรวจวัดและวิเคราะห์ตัวอย่าง : บริษัท ยูโนเด็ค แอนนาลิสต์ แอนด์ เอ็นจิเนียริง คอนซัลแตนท์ จำกัด

ชื่อผู้วิเคราะห์ : นายศิลา บรรจงใจรักษ์

เบอร์โทรศัพท์ : 0 2763 2828

โครงการเหมืองแร่หินอุตสาหกรรมชนิดหินปูน เพื่ออุตสาหกรรมปูนซีเมนต์ คำขอประทานบัตรที่ 15/2552 16/2552 และ 17/2552

ร่วมแผนผังโครงการทำเหมืองเดียวกันกับประทานบัตรที่ 27342/15021 27343/15028 27347/14975 27349/15029 27350/15022 และ 27362/15027

ของบริษัท ทีพีโอ โพลีน จำกัด (มหาชน) ระหว่างเดือนมกราคม-มิถุนายน พ.ศ. 2568

ตารางที่ 3-28 ผลการติดตามตรวจสอบความสั่นสะเทือน บริเวณถนนมิตรภาพ (จุดที่อยู่ใกล้กับหน้าเหมืองที่มีการระเบิดมากที่สุด)

ระหว่างเดือนมกราคม-มิถุนายน พ.ศ. 2568

โครงการเหมืองแร่หินอุตสาหกรรมชนิดหินปูน เพื่ออุตสาหกรรมปูนซีเมนต์ คำขอประทานบัตรที่ 15/2552 16/2552 และ 17/2552

ร่วมแผนผังโครงการทำเหมืองเดียวกันกับประทานบัตรที่ 27342/15021 27343/15028 27347/14975 27349/15029 27350/15022 และ 27362/15027 ของบริษัท ทีพีโอ โพลีน จำกัด (มหาชน)

จัดทำรายงานโดย บริษัท ยูไนเต็ด แอนนาลิสต์ แอนด์ เอ็นจิเนียริง คอนซัลแตนท์ จำกัด

ช่วงเวลาตรวจวัด ระหว่างเดือนมกราคม-มิถุนายน พ.ศ. 2568

เวลาติดตาม ตรวจสอบ	Trigger	ผลการติดตามตรวจสอบ														
		บริเวณถนนมิตรภาพ (จุดที่อยู่ใกล้กับหน้าเหมืองที่มีการระเบิดมากที่สุด)														
		แนวถนนอน										แนวแกนตั้ง				
		แกน X					แกน Y					แกน Z				
		ความเร็ว ของอนุภาค	ความถี่	การจัด	มาตรฐาน ^{1/}		ความเร็ว ของอนุภาค	ความถี่	การจัด	มาตรฐาน ^{1/}		ความเร็ว ของอนุภาค	ความถี่	การจัด	มาตรฐาน ^{1/}	
					ความเร็ว ของอนุภาค	การจัด				ความเร็ว ของอนุภาค	การจัด				ความเร็ว ของอนุภาค	การจัด
7 ม.ค. 68	-	<0.150	Not Applicable ^{2/}	-	-	-	<0.150	Not Applicable ^{2/}	-	-	-	<0.150	Not Applicable ^{2/}	-	-	-
3 ก.พ. 68	-	<0.150	Not Applicable ^{2/}	-	-	-	<0.150	Not Applicable ^{2/}	-	-	-	<0.150	Not Applicable ^{2/}	-	-	-
4 มี.ค. 68	-	<0.150	Not Applicable ^{2/}	-	-	-	<0.150	Not Applicable ^{2/}	-	-	-	<0.150	Not Applicable ^{2/}	-	-	-
2 เม.ย. 68	-	<0.150	Not Applicable ^{2/}	-	-	-	<0.150	Not Applicable ^{2/}	-	-	-	<0.150	Not Applicable ^{2/}	-	-	-
13 พ.ค. 68	-	<0.150	Not Applicable ^{2/}	-	-	-	<0.150	Not Applicable ^{2/}	-	-	-	<0.150	Not Applicable ^{2/}	-	-	-
17 มิ.ย. 68	-	<0.150	Not Applicable ^{2/}	-	-	-	<0.150	Not Applicable ^{2/}	-	-	-	<0.150	Not Applicable ^{2/}	-	-	-
หน่วย		มิลลิเมตร/วินาที	เฮิรตซ์	มิลลิเมตร	มิลลิเมตร/วินาที	มิลลิเมตร	มิลลิเมตร/วินาที	เฮิรตซ์	มิลลิเมตร	มิลลิเมตร/วินาที	มิลลิเมตร	มิลลิเมตร/วินาที	เฮิรตซ์	มิลลิเมตร	มิลลิเมตร/วินาที	มิลลิเมตร

หมายเหตุ : ^{1/} มาตรฐานตามประกาศกระทรวงทรัพยากรธรรมชาติและสิ่งแวดล้อม เรื่อง กำหนดมาตรฐานควบคุมระดับเสียงและความสั่นสะเทือนจากการทำเหมืองหิน ประกาศในราชกิจจานุเบกษา เล่ม 122 ตอนที่ 125 ง วันที่ 29 ธันวาคม พ.ศ. 2548
^{2/} เกิดความถี่คลื่นไม่ต่อเนื่อง

ชื่อผู้ตรวจวัด/บริษัท : บริษัท ยูไนเต็ด แอนนาลิสต์ แอนด์ เอ็นจิเนียริง คอนซัลแตนท์ จำกัด

ชื่อผู้บันทึก : นายนพดล เนียมนิยม นายไพรัตน์ กำเนิดรักษา และนายอัษฎาวุธ ยนศิริ

ชื่อบริษัทผู้ตรวจวัดและวิเคราะห์ตัวอย่าง : บริษัท ยูไนเต็ด แอนนาลิสต์ แอนด์ เอ็นจิเนียริง คอนซัลแตนท์ จำกัด

ชื่อผู้วิเคราะห์ : นายศิวลา บรรจงใจรักษ์

เบอร์โทรศัพท์ : 0 2763 2828

โครงการเหมืองแร่หินอุตสาหกรรมชนิดหินปูน เพื่ออุตสาหกรรมปูนซีเมนต์ คำขอประทานบัตรที่ 15/2552 16/2552 และ 17/2552

ร่วมแผนผังโครงการทำเหมืองเดียวกันกับประทานบัตรที่ 27342/15021 27343/15028 27347/14975 27349/15029 27350/15022 และ 27362/15027

ของบริษัท ทีพีโอ โพลีน จำกัด (มหาชน) ระหว่างเดือนมกราคม-มิถุนายน พ.ศ. 2568

ตารางที่ 3-29 ผลการติดตามตรวจสอบความสั่นสะเทือน บริเวณถ้ำสะพานหิน (วัดชนพัฒนาราม)

ระหว่างเดือนมกราคม-มิถุนายน พ.ศ. 2568

โครงการเหมืองแร่หินอุตสาหกรรมชนิดหินปูน เพื่ออุตสาหกรรมปูนซีเมนต์ คำขอประทานบัตรที่ 15/2552 16/2552 และ 17/2552

ร่วมแผนผังโครงการทำเหมืองเดียวกันกับประทานบัตรที่ 27342/15021 27343/15028 27347/14975 27349/15029 27350/15022 และ 27362/15027 ของบริษัท ทีพีโอ โพลีน จำกัด (มหาชน)

จัดทำรายงานโดย บริษัท ยูโนเด็ค แอนนาลิสต์ แอนด์ เอ็นจิเนียริง คอนซัลแตนท์ จำกัด

ช่วงเวลาตรวจวัด ระหว่างเดือนมกราคม-มิถุนายน พ.ศ. 2568

เวลาติดตาม ตรวจสอบ	Trigger	ผลการติดตามตรวจสอบ														
		บริเวณถ้ำสะพานหิน (วัดชนพัฒนาราม)														
		แนวแกนนอน										แนวแกนตั้ง				
		แกน X					แกน Y					แกน Z				
		ความเร็ว ของอนุภาค	ความถี่	การจัด	มาตรฐาน ^{1/}		ความเร็ว ของอนุภาค	ความถี่	การจัด	มาตรฐาน ^{1/}		ความเร็ว ของอนุภาค	ความถี่	การจัด	มาตรฐาน ^{1/}	
					ความเร็ว ของอนุภาค	การจัด				ความเร็ว ของอนุภาค	การจัด				ความเร็ว ของอนุภาค	การจัด
7 ม.ค. 68	-	<0.150	Not Applicable ^{2/}	-	-	-	<0.150	Not Applicable ^{2/}	-	-	-	<0.150	Not Applicable ^{2/}	-	-	-
3 ก.พ. 68	-	<0.150	Not Applicable ^{2/}	-	-	-	<0.150	Not Applicable ^{2/}	-	-	-	<0.150	Not Applicable ^{2/}	-	-	-
4 มี.ค. 68	-	<0.150	Not Applicable ^{2/}	-	-	-	<0.150	Not Applicable ^{2/}	-	-	-	<0.150	Not Applicable ^{2/}	-	-	-
2 เม.ย. 68	-	<0.150	Not Applicable ^{2/}	-	-	-	<0.150	Not Applicable ^{2/}	-	-	-	<0.150	Not Applicable ^{2/}	-	-	-
13 พ.ค. 68	-	<0.150	Not Applicable ^{2/}	-	-	-	<0.150	Not Applicable ^{2/}	-	-	-	<0.150	Not Applicable ^{2/}	-	-	-
17 มิ.ย. 68	-	<0.150	Not Applicable ^{2/}	-	-	-	<0.150	Not Applicable ^{2/}	-	-	-	<0.150	Not Applicable ^{2/}	-	-	-
หน่วย		มิลลิเมตร/วินาที	เฮิรตซ์	มิลลิเมตร	มิลลิเมตร/วินาที	มิลลิเมตร	มิลลิเมตร/วินาที	เฮิรตซ์	มิลลิเมตร	มิลลิเมตร/วินาที	มิลลิเมตร	มิลลิเมตร/วินาที	เฮิรตซ์	มิลลิเมตร	มิลลิเมตร/วินาที	มิลลิเมตร

หมายเหตุ : ^{1/} มาตรฐานตามประกาศกระทรวงทรัพยากรธรรมชาติและสิ่งแวดล้อม เรื่อง กำหนดมาตรฐานควบคุมระดับเสียงและความสั่นสะเทือนจากการทำเหมืองหิน ประกาศในราชกิจจานุเบกษา เล่ม 122 ตอนที่ 125 ง วันที่ 29 ธันวาคม พ.ศ. 2548
^{2/} เกิดความถี่คลื่นไม่ต่อเนื่อง

ชื่อผู้ตรวจวัด/บริษัท : บริษัท ยูโนเด็ค แอนนาลิสต์ แอนด์ เอ็นจิเนียริง คอนซัลแตนท์ จำกัด

ชื่อผู้บันทึก : นายไพรัตน์ กำเนิดรักษา นายชินนทร์ พานแก้ว และนายอาทิตย์ อุดมผล

ชื่อบริษัทผู้ตรวจวัดและวิเคราะห์ตัวอย่าง : บริษัท ยูโนเด็ค แอนนาลิสต์ แอนด์ เอ็นจิเนียริง คอนซัลแตนท์ จำกัด

ชื่อผู้วิเคราะห์ : นายศิลา บรรจงใจรักษ์

เบอร์โทรศัพท์ : 0 2763 2828

โครงการเหมืองแร่หินอุตสาหกรรมชนิดหินปูน เพื่ออุตสาหกรรมปูนซีเมนต์ คำขอประทานบัตรที่ 15/2552 16/2552 และ 17/2552

ร่วมแผนผังโครงการทำเหมืองเดียวกันกับประทานบัตรที่ 27342/15021 27343/15028 27347/14975 27349/15029 27350/15022 และ 27362/15027

ของบริษัท ทีพีโอ โพลีน จำกัด (มหาชน) ระหว่างเดือนมกราคม-มิถุนายน พ.ศ. 2568

ตารางที่ 3-30

ผลการติดตามตรวจสอบความสั่นสะเทือน บริเวณบ้านหินลับ

ระหว่างเดือนมกราคม-มิถุนายน พ.ศ. 2568

โครงการเหมืองแร่หินอุตสาหกรรมชนิดหินปูน เพื่ออุตสาหกรรมปูนซีเมนต์ คำขอประทานบัตรที่ 15/2552 16/2552 และ 17/2552

ร่วมแผนผังโครงการทำเหมืองเดียวกันกับประทานบัตรที่ 27342/15021 27343/15028 27347/14975 27349/15029 27350/15022 และ 27362/15027 ของบริษัท ทีพีโอ โพลีน จำกัด (มหาชน)

จัดทำรายงานโดย บริษัท ยูโนเด็ค แอนนาลิสต์ แอนด์ เอ็นจิเนียริง คอนซัลแตนท์ จำกัด

ช่วงเวลาตรวจวัด ระหว่างเดือนมกราคม-มิถุนายน พ.ศ. 2568

เวลาติดตามตรวจสอบ	Trigger	ผลการติดตามตรวจสอบ														
		บริเวณบ้านหินลับ														
		แนวแกนนอน										แนวแกนตั้ง				
		แกน X					แกน Y					แกน Z				
		ความเร็วของอนุภาค	ความถี่	การจัด	มาตรฐาน ^{1/}		ความเร็วของอนุภาค	ความถี่	การจัด	มาตรฐาน ^{1/}		ความเร็วของอนุภาค	ความถี่	การจัด	มาตรฐาน ^{1/}	
					ความเร็วของอนุภาค	การจัด				ความเร็วของอนุภาค	การจัด				ความเร็วของอนุภาค	การจัด
7 ม.ค. 68	-	<0.150	Not Applicable ^{2/}	-	-	-	<0.150	Not Applicable ^{2/}	-	-	-	<0.150	Not Applicable ^{2/}	-	-	-
3 ก.พ. 68	-	<0.150	Not Applicable ^{2/}	-	-	-	<0.150	Not Applicable ^{2/}	-	-	-	<0.150	Not Applicable ^{2/}	-	-	-
4 มี.ค. 68	-	<0.150	Not Applicable ^{2/}	-	-	-	<0.150	Not Applicable ^{2/}	-	-	-	<0.150	Not Applicable ^{2/}	-	-	-
2 เม.ย. 68	-	<0.150	Not Applicable ^{2/}	-	-	-	<0.150	Not Applicable ^{2/}	-	-	-	<0.150	Not Applicable ^{2/}	-	-	-
13 พ.ค. 68	-	<0.150	Not Applicable ^{2/}	-	-	-	<0.150	Not Applicable ^{2/}	-	-	-	<0.150	Not Applicable ^{2/}	-	-	-
17 มิ.ย. 68	-	<0.150	Not Applicable ^{2/}	-	-	-	<0.150	Not Applicable ^{2/}	-	-	-	<0.150	Not Applicable ^{2/}	-	-	-
หน่วย		มิลลิเมตร/วินาที	เฮิรตซ์	มิลลิเมตร	มิลลิเมตร/วินาที	มิลลิเมตร	มิลลิเมตร/วินาที	เฮิรตซ์	มิลลิเมตร	มิลลิเมตร/วินาที	มิลลิเมตร	มิลลิเมตร/วินาที	เฮิรตซ์	มิลลิเมตร	มิลลิเมตร/วินาที	มิลลิเมตร

หมายเหตุ : ^{1/} มาตรฐานตามประกาศกระทรวงทรัพยากรธรรมชาติและสิ่งแวดล้อม เรื่อง กำหนดมาตรฐานควบคุมระดับเสียงและความสั่นสะเทือนจากการทำเหมืองหิน ประกาศในราชกิจจานุเบกษา เล่ม 122 ตอนที่ 125 ง วันที่ 29 ธันวาคม พ.ศ. 2548

^{2/} เกิดความถี่คลื่นไม่ต่อเนื่อง

ชื่อผู้ตรวจวัด/บริษัท : บริษัท ยูโนเด็ค แอนนาลิสต์ แอนด์ เอ็นจิเนียริง คอนซัลแตนท์ จำกัด

ชื่อผู้บันทึก : นายไพรัตน์ กำเนิดรักษา และนายอัษฎาวุธ ยนศิริ

ชื่อบริษัทผู้ตรวจวัดและวิเคราะห์ตัวอย่าง : บริษัท ยูโนเด็ค แอนนาลิสต์ แอนด์ เอ็นจิเนียริง คอนซัลแตนท์ จำกัด

ชื่อผู้วิเคราะห์ : นายศิลา บรรจงใจรักษ์

เบอร์โทรศัพท์ : 0 2763 2828

ตารางที่ 3-31

ผลการติดตามตรวจสอบความสั่นสะเทือน บริเวณบ้านมอมะเกลือ

ระหว่างเดือนมกราคม-มิถุนายน พ.ศ. 2568

โครงการเหมืองแร่หินอุตสาหกรรมชนิดหินปูน เพื่ออุตสาหกรรมปูนซีเมนต์ คำขอประทานบัตรที่ 15/2552 16/2552 และ 17/2552

ร่วมแผนผังโครงการทำเหมืองเดียวกันกับประทานบัตรที่ 27342/15021 27343/15028 27347/14975 27349/15029 27350/15022 และ 27362/15027 ของบริษัท ทีพีโอ โพลีน จำกัด (มหาชน)

จัดทำรายงานโดย บริษัท ยูโนเด็ค แอนนาลิสต์ แอนด์ เอ็นจิเนียริง คอนซัลแตนท์ จำกัด

ช่วงเวลาตรวจวัด ระหว่างเดือนมกราคม-มิถุนายน พ.ศ. 2568

เวลาติดตามตรวจสอบ	Trigger	ผลการติดตามตรวจสอบ														
		บริเวณบ้านมอมะเกลือ														
		แนวแกนนอน										แนวแกนตั้ง				
		แกน X					แกน Y					แกน Z				
		ความเร็วของอนุภาค	ความถี่	การจัด	มาตรฐาน ^{1/}		ความเร็วของอนุภาค	ความถี่	การจัด	มาตรฐาน ^{1/}		ความเร็วของอนุภาค	ความถี่	การจัด	มาตรฐาน ^{1/}	
					ความเร็วของอนุภาค	การจัด				ความเร็วของอนุภาค	การจัด				ความเร็วของอนุภาค	การจัด
10 ม.ค. 68	-	<0.150	Not Applicable ^{2/}	-	-	-	<0.150	Not Applicable ^{2/}	-	-	-	<0.150	Not Applicable ^{2/}	-	-	-
5 ก.พ. 68	-	<0.150	Not Applicable ^{2/}	-	-	-	<0.150	Not Applicable ^{2/}	-	-	-	<0.150	Not Applicable ^{2/}	-	-	-
6 มี.ค. 68	-	<0.150	Not Applicable ^{2/}	-	-	-	<0.150	Not Applicable ^{2/}	-	-	-	<0.150	Not Applicable ^{2/}	-	-	-
4 เม.ย. 68	-	<0.150	Not Applicable ^{2/}	-	-	-	<0.150	Not Applicable ^{2/}	-	-	-	<0.150	Not Applicable ^{2/}	-	-	-
15 พ.ค. 68	-	<0.150	Not Applicable ^{2/}	-	-	-	<0.150	Not Applicable ^{2/}	-	-	-	<0.150	Not Applicable ^{2/}	-	-	-
19 มิ.ย. 68	-	<0.150	Not Applicable ^{2/}	-	-	-	<0.150	Not Applicable ^{2/}	-	-	-	<0.150	Not Applicable ^{2/}	-	-	-
หน่วย		มิลลิเมตร/วินาที	เฮิรตซ์	มิลลิเมตร	มิลลิเมตร/วินาที	มิลลิเมตร	มิลลิเมตร/วินาที	เฮิรตซ์	มิลลิเมตร	มิลลิเมตร/วินาที	มิลลิเมตร	มิลลิเมตร/วินาที	เฮิรตซ์	มิลลิเมตร	มิลลิเมตร/วินาที	มิลลิเมตร

หมายเหตุ : ^{1/} มาตรฐานตามประกาศกระทรวงทรัพยากรธรรมชาติและสิ่งแวดล้อม เรื่อง กำหนดมาตรฐานควบคุมระดับเสียงและความสั่นสะเทือนจากการทำเหมืองหิน ประกาศในราชกิจจานุเบกษา เล่ม 122 ตอนที่ 125 ง วันที่ 29 ธันวาคม พ.ศ. 2548

^{2/} เกิดความถี่คลื่นไม่ต่อเนื่อง

ชื่อผู้ตรวจวัด/บริษัท : บริษัท ยูโนเด็ค แอนนาลิสต์ แอนด์ เอ็นจิเนียริง คอนซัลแตนท์ จำกัด

ชื่อผู้บันทึก : นายไพรัตน์ กำเนิดรักษา และนายชินนทร์ พานแก้ว

ชื่อบริษัทผู้ตรวจวัดและวิเคราะห์ตัวอย่าง : บริษัท ยูโนเด็ค แอนนาลิสต์ แอนด์ เอ็นจิเนียริง คอนซัลแตนท์ จำกัด

ชื่อผู้วิเคราะห์ : นายศิลา บรรจงใจรักษ์

เบอร์โทรศัพท์ : 0 2763 2828

ตารางที่ 3-32

ผลการติดตามตรวจสอบความสั่นสะเทือน บริเวณบ้านเขามะกอก

ระหว่างเดือนมกราคม-มิถุนายน พ.ศ. 2568

โครงการเหมืองแร่หินอุตสาหกรรมชนิดหินปูน เพื่ออุตสาหกรรมปูนซีเมนต์ คำขอประทานบัตรที่ 15/2552 16/2552 และ 17/2552

ร่วมแผนผังโครงการทำเหมืองเดียวกันกับประทานบัตรที่ 27342/15021 27343/15028 27347/14975 27349/15029 27350/15022 และ 27362/15027 ของบริษัท ทีพีโอ โพลีน จำกัด (มหาชน)

จัดทำรายงานโดย บริษัท ยูโนเด็ค แอนนาลิสต์ แอนด์ เอ็นจิเนียริง คอนซัลแตนท์ จำกัด

ช่วงเวลาตรวจวัด ระหว่างเดือนมกราคม-มิถุนายน พ.ศ. 2568

เวลาติดตามตรวจสอบ	Trigger	ผลการติดตามตรวจสอบ														
		บริเวณบ้านเขามะกอก														
		แนวแกนนอน										แนวแกนตั้ง				
		แกน X					แกน Y					แกน Z				
		ความเร็วของอนุภาค	ความถี่	การจัด	มาตรฐาน ^{1/}		ความเร็วของอนุภาค	ความถี่	การจัด	มาตรฐาน ^{1/}		ความเร็วของอนุภาค	ความถี่	การจัด	มาตรฐาน ^{1/}	
					ความเร็วของอนุภาค	การจัด				ความเร็วของอนุภาค	การจัด				ความเร็วของอนุภาค	การจัด
10 ม.ค. 68	-	<0.150	Not Applicable ^{2/}	-	-	-	<0.150	Not Applicable ^{2/}	-	-	-	<0.150	Not Applicable ^{2/}	-	-	-
5 ก.พ. 68	-	<0.150	Not Applicable ^{2/}	-	-	-	<0.150	Not Applicable ^{2/}	-	-	-	<0.150	Not Applicable ^{2/}	-	-	-
6 มี.ค. 68	-	<0.150	Not Applicable ^{2/}	-	-	-	<0.150	Not Applicable ^{2/}	-	-	-	<0.150	Not Applicable ^{2/}	-	-	-
4 เม.ย. 68	-	<0.150	Not Applicable ^{2/}	-	-	-	<0.150	Not Applicable ^{2/}	-	-	-	<0.150	Not Applicable ^{2/}	-	-	-
15 พ.ค. 68	-	<0.150	Not Applicable ^{2/}	-	-	-	<0.150	Not Applicable ^{2/}	-	-	-	<0.150	Not Applicable ^{2/}	-	-	-
19 มิ.ย. 68	-	<0.150	Not Applicable ^{2/}	-	-	-	<0.150	Not Applicable ^{2/}	-	-	-	<0.150	Not Applicable ^{2/}	-	-	-
หน่วย		มิลลิเมตร/วินาที	เฮิรตซ์	มิลลิเมตร	มิลลิเมตร/วินาที	มิลลิเมตร	มิลลิเมตร/วินาที	เฮิรตซ์	มิลลิเมตร	มิลลิเมตร/วินาที	มิลลิเมตร	มิลลิเมตร/วินาที	เฮิรตซ์	มิลลิเมตร	มิลลิเมตร/วินาที	มิลลิเมตร

หมายเหตุ : ^{1/} มาตรฐานตามประกาศกระทรวงทรัพยากรธรรมชาติและสิ่งแวดล้อม เรื่อง กำหนดมาตรฐานควบคุมระดับเสียงและความสั่นสะเทือนจากการทำเหมืองหิน ประกาศในราชกิจจานุเบกษา เล่ม 122 ตอนที่ 125 ง วันที่ 29 ธันวาคม พ.ศ. 2548

^{2/} เกิดความถี่คลื่นไม่ต่อเนื่อง

ชื่อผู้ตรวจวัด/บริษัท : บริษัท ยูโนเด็ค แอนนาลิสต์ แอนด์ เอ็นจิเนียริง คอนซัลแตนท์ จำกัด

ชื่อผู้บันทึก : นายไพรัตน์ กำเนิดรักษา และนายชนินทร์ พานแก้ว

ชื่อบริษัทผู้ตรวจวัดและวิเคราะห์ตัวอย่าง : บริษัท ยูโนเด็ค แอนนาลิสต์ แอนด์ เอ็นจิเนียริง คอนซัลแตนท์ จำกัด

ชื่อผู้วิเคราะห์ : นายศิลา บรรจงใจรักษ์

เบอร์โทรศัพท์ : 0 2763 2828

โครงการเหมืองแร่หินอุตสาหกรรมชนิดหินปูน เพื่ออุตสาหกรรมปูนซีเมนต์ คำขอประทานบัตรที่ 15/2552 16/2552 และ 17/2552

ร่วมแผนผังโครงการทำเหมืองเดียวกันกับประทานบัตรที่ 27342/15021 27343/15028 27347/14975 27349/15029 27350/15022 และ 27362/15027

ของบริษัท ทีพีโอ โพลีน จำกัด (มหาชน) ระหว่างเดือนมกราคม-มิถุนายน พ.ศ. 2568

ตารางที่ 3-33

ผลการติดตามตรวจสอบความสั่นสะเทือน บริเวณตามแนวทางรถไฟที่อยู่ตรงข้ามกับแปลงคำขอประทานบัตร

ระหว่างเดือนมกราคม-มิถุนายน พ.ศ. 2568

โครงการเหมืองแร่หินอุตสาหกรรมชนิดหินปูน เพื่ออุตสาหกรรมปูนซีเมนต์ คำขอประทานบัตรที่ 15/2552 16/2552 และ 17/2552

ร่วมแผนผังโครงการทำเหมืองเดียวกันกับประทานบัตรที่ 27342/15021 27343/15028 27347/14975 27349/15029 27350/15022 และ 27362/15027 ของบริษัท ทีพีโอ โพลีน จำกัด (มหาชน)

จัดทำรายงานโดย บริษัท ยูโนเด็ค แอนนาลิสต์ แอนด์ เอ็นจิเนียริง คอนซัลแตนท์ จำกัด

ช่วงเวลาตรวจวัด ระหว่างเดือนมกราคม-มิถุนายน พ.ศ. 2568

เวลาติดตามตรวจสอบ	Trigger	ผลการติดตามตรวจสอบ														
		บริเวณตามแนวทางรถไฟที่อยู่ตรงข้ามกับแปลงคำขอประทานบัตร														
		แนวแกนนอน										แนวแกนตั้ง				
		แกน X					แกน Y					แกน Z				
		ความเร็วของอนุภาค	ความถี่	การจัด	มาตรฐาน ^{1/}		ความเร็วของอนุภาค	ความถี่	การจัด	มาตรฐาน ^{1/}		ความเร็วของอนุภาค	ความถี่	การจัด	มาตรฐาน ^{1/}	
					ความเร็วของอนุภาค	การจัด				ความเร็วของอนุภาค	การจัด				ความเร็วของอนุภาค	การจัด
7 ม.ค. 68	-	<0.150	Not Applicable ^{2/}	-	-	-	<0.150	Not Applicable ^{2/}	-	-	-	<0.150	Not Applicable ^{2/}	-	-	-
3 ก.พ. 68	-	<0.150	Not Applicable ^{2/}	-	-	-	<0.150	Not Applicable ^{2/}	-	-	-	<0.150	Not Applicable ^{2/}	-	-	-
4 มี.ค. 68	-	<0.150	Not Applicable ^{2/}	-	-	-	<0.150	Not Applicable ^{2/}	-	-	-	<0.150	Not Applicable ^{2/}	-	-	-
2 เม.ย. 68	-	<0.150	Not Applicable ^{2/}	-	-	-	<0.150	Not Applicable ^{2/}	-	-	-	<0.150	Not Applicable ^{2/}	-	-	-
13 พ.ค. 68	-	<0.150	Not Applicable ^{2/}	-	-	-	<0.150	Not Applicable ^{2/}	-	-	-	<0.150	Not Applicable ^{2/}	-	-	-
17 มิ.ย. 68	-	<0.150	Not Applicable ^{2/}	-	-	-	<0.150	Not Applicable ^{2/}	-	-	-	<0.150	Not Applicable ^{2/}	-	-	-
หน่วย		มิลลิเมตร/วินาที	เฮิรตซ์	มิลลิเมตร	มิลลิเมตร/วินาที	มิลลิเมตร	มิลลิเมตร/วินาที	เฮิรตซ์	มิลลิเมตร	มิลลิเมตร/วินาที	มิลลิเมตร	มิลลิเมตร/วินาที	เฮิรตซ์	มิลลิเมตร	มิลลิเมตร/วินาที	มิลลิเมตร

หมายเหตุ : ^{1/} มาตรฐานตามประกาศกระทรวงทรัพยากรธรรมชาติและสิ่งแวดล้อม เรื่อง กำหนดมาตรฐานควบคุมระดับเสียงและความสั่นสะเทือนจากการทำเหมืองหิน ประกาศในราชกิจจานุเบกษา เล่ม 122 ตอนที่ 125 ง วันที่ 29 ธันวาคม พ.ศ. 2548

^{2/} เกิดความถี่คลื่นไม่ต่อเนื่อง

ชื่อผู้ตรวจวัด/บริษัท : บริษัท ยูโนเด็ค แอนนาลิสต์ แอนด์ เอ็นจิเนียริง คอนซัลแตนท์ จำกัด

ชื่อผู้บันทึก : นายไพรัตน์ กำเนิดรักษา และนายอัษฎาวุธ ยนศิริ

ชื่อบริษัทผู้ตรวจวัดและวิเคราะห์ตัวอย่าง : บริษัท ยูโนเด็ค แอนนาลิสต์ แอนด์ เอ็นจิเนียริง คอนซัลแตนท์ จำกัด

ชื่อผู้วิเคราะห์ : นายศิลา บรรจงใจรักษ์

เบอร์โทรศัพท์ : 0 2763 2828

โครงการเหมืองแร่หินอุตสาหกรรมชนิดหินปูน เพื่ออุตสาหกรรมปูนซีเมนต์ คำขอประทานบัตรที่ 15/2552 16/2552 และ 17/2552

ร่วมแผนผังโครงการทำเหมืองเดียวกันกับประทานบัตรที่ 27342/15021 27343/15028 27347/14975 27349/15029 27350/15022 และ 27362/15027

ของบริษัท ทีพีโอ โพลีน จำกัด (มหาชน) ระหว่างเดือนมกราคม-มิถุนายน พ.ศ. 2568

ตารางที่ 3-34

ผลการติดตามตรวจสอบความสั่นสะเทือน บริเวณบ้านสะพานหิน

ระหว่างเดือนมกราคม-มิถุนายน พ.ศ. 2568

โครงการเหมืองแร่หินอุตสาหกรรมชนิดหินปูน เพื่ออุตสาหกรรมปูนซีเมนต์ คำขอประทานบัตรที่ 15/2552 16/2552 และ 17/2552

ร่วมแผนผังโครงการทำเหมืองเดียวกันกับประทานบัตรที่ 27342/15021 27343/15028 27347/14975 27349/15029 27350/15022 และ 27362/15027 ของบริษัท ทีพีโอ โพลีน จำกัด (มหาชน)

จัดทำรายงานโดย บริษัท ยูโนเด็ค แอนนาลิสต์ แอนด์ เอ็นจิเนียริง คอนซัลแตนท์ จำกัด

ช่วงเวลาตรวจวัด ระหว่างเดือนมกราคม-มิถุนายน พ.ศ. 2568

เวลาติดตามตรวจสอบ	Trigger	ผลการติดตามตรวจสอบ														
		บริเวณบ้านสะพานหิน														
		แนวแกนนอน										แนวแกนตั้ง				
		แกน X					แกน Y					แกน Z				
		ความเร็วของอนุภาค	ความถี่	การจัด	มาตรฐาน ^{1/}		ความเร็วของอนุภาค	ความถี่	การจัด	มาตรฐาน ^{1/}		ความเร็วของอนุภาค	ความถี่	การจัด	มาตรฐาน ^{1/}	
					ความเร็วของอนุภาค	การจัด				ความเร็วของอนุภาค	การจัด				ความเร็วของอนุภาค	การจัด
7 ม.ค. 68	-	<0.150	Not Applicable ^{2/}	-	-	-	<0.150	Not Applicable ^{2/}	-	-	-	<0.150	Not Applicable ^{2/}	-	-	-
3 ก.พ. 68	-	<0.150	Not Applicable ^{2/}	-	-	-	<0.150	Not Applicable ^{2/}	-	-	-	<0.150	Not Applicable ^{2/}	-	-	-
4 มี.ค. 68	-	<0.150	Not Applicable ^{2/}	-	-	-	<0.150	Not Applicable ^{2/}	-	-	-	<0.150	Not Applicable ^{2/}	-	-	-
2 เม.ย. 68	-	0.339	30.1	0.049	37.8	0.20	0.370	28.4	0.085	35.7	0.20	0.236	21.3	0085	26.8	0.20
13 พ.ค. 68	-	<0.150	Not Applicable ^{2/}	-	-	-	<0.150	Not Applicable ^{2/}	-	-	-	<0.150	Not Applicable ^{2/}	-	-	-
17 มิ.ย. 68	-	<0.150	Not Applicable ^{2/}	-	-	-	<0.150	Not Applicable ^{2/}	-	-	-	<0.150	Not Applicable ^{2/}	-	-	-
หน่วย		มิลลิเมตร/วินาที	เฮิรตซ์	มิลลิเมตร	มิลลิเมตร/วินาที	มิลลิเมตร	มิลลิเมตร/วินาที	เฮิรตซ์	มิลลิเมตร	มิลลิเมตร/วินาที	มิลลิเมตร	มิลลิเมตร/วินาที	เฮิรตซ์	มิลลิเมตร	มิลลิเมตร/วินาที	มิลลิเมตร

หมายเหตุ : ^{1/} มาตรฐานตามประกาศกระทรวงทรัพยากรธรรมชาติและสิ่งแวดล้อม เรื่อง กำหนดมาตรฐานควบคุมระดับเสียงและความสั่นสะเทือนจากการทำเหมืองหิน ประกาศในราชกิจจานุเบกษา เล่ม 122 ตอนที่ 125 ง วันที่ 29 ธันวาคม พ.ศ. 2548

^{2/} เกิดความถี่คลื่นไม่ต่อเนื่อง

ชื่อผู้ตรวจวัด/บริษัท : บริษัท ยูโนเด็ค แอนนาลิสต์ แอนด์ เอ็นจิเนียริง คอนซัลแตนท์ จำกัด

ชื่อผู้บันทึก : นายไพรัตน์ กำเนิดรักษา นายชินนทร์ พานแก้ว และนายอาทิตย์ อุดมผล

ชื่อบริษัทผู้ตรวจวัดและวิเคราะห์ตัวอย่าง : บริษัท ยูโนเด็ค แอนนาลิสต์ แอนด์ เอ็นจิเนียริง คอนซัลแตนท์ จำกัด

ชื่อผู้วิเคราะห์ : นายศิลา บรรจงใจรักษ์

เบอร์โทรศัพท์ : 0 2763 2828

ตารางที่ 3-35

ผลการติดตามตรวจสอบความสั่นสะเทือน บริเวณสำนักสงฆ์เทพมงคล

ระหว่างเดือนมกราคม-มิถุนายน พ.ศ. 2568

โครงการเหมืองแร่หินอุตสาหกรรมชนิดหินปูน เพื่ออุตสาหกรรมปูนซีเมนต์ คำขอประทานบัตรที่ 15/2552 16/2552 และ 17/2552

ร่วมแผนผังโครงการทำเหมืองเดียวกันกับประทานบัตรที่ 27342/15021 27343/15028 27347/14975 27349/15029 27350/15022 และ 27362/15027 ของบริษัท ทีพีโอ โพลีน จำกัด (มหาชน)

จัดทำรายงานโดย บริษัท ยูโนเด็ค แอนนาลิสต์ แอนด์ เอ็นจิเนียริง คอนซัลแตนท์ จำกัด

ช่วงเวลาตรวจวัด ระหว่างเดือนมกราคม-มิถุนายน พ.ศ. 2568

เวลาติดตามตรวจสอบ	Trigger	ผลการติดตามตรวจสอบ														
		บริเวณสำนักสงฆ์เทพมงคล														
		แนวแกนนอน										แนวแกนตั้ง				
		แกน X					แกน Y					แกน Z				
		ความเร็วของอนุภาค	ความถี่	การจัด	มาตรฐาน ^{1/}		ความเร็วของอนุภาค	ความถี่	การจัด	มาตรฐาน ^{1/}		ความเร็วของอนุภาค	ความถี่	การจัด	มาตรฐาน ^{1/}	
					ความเร็วของอนุภาค	การจัด				ความเร็วของอนุภาค	การจัด				ความเร็วของอนุภาค	การจัด
10 ม.ค. 68	-	<0.150	Not Applicable ^{2/}	-	-	-	<0.150	Not Applicable ^{2/}	-	-	-	<0.150	Not Applicable ^{2/}	-	-	-
3 ก.พ. 68	-	<0.150	Not Applicable ^{2/}	-	-	-	<0.150	Not Applicable ^{2/}	-	-	-	<0.150	Not Applicable ^{2/}	-	-	-
4 มี.ค. 68	-	<0.150	Not Applicable ^{2/}	-	-	-	<0.150	Not Applicable ^{2/}	-	-	-	<0.150	Not Applicable ^{2/}	-	-	-
2 เม.ย. 68	-	<0.150	Not Applicable ^{2/}	-	-	-	<0.150	Not Applicable ^{2/}	-	-	-	<0.150	Not Applicable ^{2/}	-	-	-
13 พ.ค. 68	-	<0.150	Not Applicable ^{2/}	-	-	-	<0.150	Not Applicable ^{2/}	-	-	-	<0.150	Not Applicable ^{2/}	-	-	-
17 มิ.ย. 68	-	<0.150	Not Applicable ^{2/}	-	-	-	<0.150	Not Applicable ^{2/}	-	-	-	<0.150	Not Applicable ^{2/}	-	-	-
หน่วย		มิลลิเมตร/วินาที	เฮิรตซ์	มิลลิเมตร	มิลลิเมตร/วินาที	มิลลิเมตร	มิลลิเมตร/วินาที	เฮิรตซ์	มิลลิเมตร	มิลลิเมตร/วินาที	มิลลิเมตร	มิลลิเมตร/วินาที	เฮิรตซ์	มิลลิเมตร	มิลลิเมตร/วินาที	มิลลิเมตร

หมายเหตุ : ^{1/} มาตรฐานตามประกาศกระทรวงทรัพยากรธรรมชาติและสิ่งแวดล้อม เรื่อง กำหนดมาตรฐานควบคุมระดับเสียงและความสั่นสะเทือนจากการทำเหมืองหิน ประกาศในราชกิจจานุเบกษา เล่ม 122 ตอนที่ 125 ง วันที่ 29 ธันวาคม พ.ศ. 2548

^{2/} เกิดความถี่คลื่นไม่ต่อเนื่อง

ชื่อผู้ตรวจวัด/บริษัท : บริษัท ยูโนเด็ค แอนนาลิสต์ แอนด์ เอ็นจิเนียริง คอนซัลแตนท์ จำกัด

ชื่อผู้บันทึก : นายนพดล เนียมนิยม นายไพรัตน์ กำเนิดรักษา และนายอัษฎาฐ ยนศิริ

ชื่อบริษัทผู้ตรวจวัดและวิเคราะห์ตัวอย่าง : บริษัท ยูโนเด็ค แอนนาลิสต์ แอนด์ เอ็นจิเนียริง คอนซัลแตนท์ จำกัด

ชื่อผู้วิเคราะห์ : นายศิลา บรรจงใจรักษ์

เบอร์โทรศัพท์ : 0 2763 2828

โครงการเหมืองแร่หินอุตสาหกรรมชนิดหินปูน เพื่ออุตสาหกรรมปูนซีเมนต์ คำขอประทานบัตรที่ 15/2552 16/2552 และ 17/2552

ร่วมแผนผังโครงการทำเหมืองเดียวกันกับประทานบัตรที่ 27342/15021 27343/15028 27347/14975 27349/15029 27350/15022 และ 27362/15027

ของบริษัท ทีพีโอ โพลีน จำกัด (มหาชน) ระหว่างเดือนมกราคม-มิถุนายน พ.ศ. 2568

ตารางที่ 3-36

ผลการติดตามตรวจสอบความสั่นสะเทือน บริเวณแนวถนนมิตรภาพที่อยู่ตรงข้ามกับประทานบัตร สถานีที่ 1

ระหว่างเดือนมกราคม-มิถุนายน พ.ศ. 2568

โครงการเหมืองแร่หินอุตสาหกรรมชนิดหินปูน เพื่ออุตสาหกรรมปูนซีเมนต์ คำขอประทานบัตรที่ 15/2552 16/2552 และ 17/2552

ร่วมแผนผังโครงการทำเหมืองเดียวกันกับประทานบัตรที่ 27342/15021 27343/15028 27347/14975 27349/15029 27350/15022 และ 27362/15027 ของบริษัท ทีพีโอ โพลีน จำกัด (มหาชน)

จัดทำรายงานโดย บริษัท ยูโนเด็ค แอนนาลิสต์ แอนด์ เอ็นจิเนียริง คอนซัลแตนท์ จำกัด

ช่วงเวลาตรวจวัด ระหว่างเดือนมกราคม-มิถุนายน พ.ศ. 2568

เวลาติดตามตรวจสอบ	Trigger	ผลการติดตามตรวจสอบ														
		บริเวณแนวถนนมิตรภาพที่อยู่ตรงข้ามกับประทานบัตร สถานีที่ 1														
		แนวแกนนอน										แนวแกนตั้ง				
		แกน X					แกน Y					แกน Z				
		ความเร็วของอนุภาค	ความถี่	การจัด	มาตรฐาน ^{1/}		ความเร็วของอนุภาค	ความถี่	การจัด	มาตรฐาน ^{1/}		ความเร็วของอนุภาค	ความถี่	การจัด	มาตรฐาน ^{1/}	
					ความเร็วของอนุภาค	การจัด				ความเร็วของอนุภาค	การจัด				ความเร็วของอนุภาค	การจัด
10 ม.ค. 68	-	<0.150	Not Applicable ^{2/}	-	-	-	<0.150	Not Applicable ^{2/}	-	-	-	<0.150	Not Applicable ^{2/}	-	-	-
3 ก.พ. 68	-	<0.150	Not Applicable ^{2/}	-	-	-	<0.150	Not Applicable ^{2/}	-	-	-	<0.150	Not Applicable ^{2/}	-	-	-
4 มี.ค. 68	-	<0.150	Not Applicable ^{2/}	-	-	-	<0.150	Not Applicable ^{2/}	-	-	-	<0.150	Not Applicable ^{2/}	-	-	-
2 เม.ย. 68	-	<0.150	Not Applicable ^{2/}	-	-	-	<0.150	Not Applicable ^{2/}	-	-	-	<0.150	Not Applicable ^{2/}	-	-	-
13 พ.ค. 68	-	<0.150	Not Applicable ^{2/}	-	-	-	<0.150	Not Applicable ^{2/}	-	-	-	<0.150	Not Applicable ^{2/}	-	-	-
17 มิ.ย. 68	-	<0.150	Not Applicable ^{2/}	-	-	-	<0.150	Not Applicable ^{2/}	-	-	-	<0.150	Not Applicable ^{2/}	-	-	-
หน่วย		มิลลิเมตร/วินาที	เฮิรตซ์	มิลลิเมตร	มิลลิเมตร/วินาที	มิลลิเมตร	มิลลิเมตร/วินาที	เฮิรตซ์	มิลลิเมตร	มิลลิเมตร/วินาที	มิลลิเมตร	มิลลิเมตร/วินาที	เฮิรตซ์	มิลลิเมตร	มิลลิเมตร/วินาที	มิลลิเมตร

หมายเหตุ : ^{1/} มาตรฐานตามประกาศกระทรวงทรัพยากรธรรมชาติและสิ่งแวดล้อม เรื่อง กำหนดมาตรฐานควบคุมระดับเสียงและความสั่นสะเทือนจากการทำเหมืองหิน ประกาศในราชกิจจานุเบกษา เล่ม 122 ตอนที่ 125 ง วันที่ 29 ธันวาคม พ.ศ. 2548

^{2/} เกิดความถี่คลื่นไม่ต่อเนื่อง

ชื่อผู้ตรวจวัด/บริษัท : บริษัท ยูโนเด็ค แอนนาลิสต์ แอนด์ เอ็นจิเนียริง คอนซัลแตนท์ จำกัด

ชื่อผู้บันทึก : นายนพดล เนียมนิยม นายไพรัตน์ กำเนิดรักษา นายอัษฎาฐ ынศิริ และนายอาทิตย์ อุดมผล

ชื่อบริษัทผู้ตรวจวัดและวิเคราะห์ตัวอย่าง : บริษัท ยูโนเด็ค แอนนาลิสต์ แอนด์ เอ็นจิเนียริง คอนซัลแตนท์ จำกัด

ชื่อผู้วิเคราะห์ : นายศิลา บรรจงใจรักษ์

เบอร์โทรศัพท์ : 0 2763 2828

โครงการเหมืองแร่หินอุตสาหกรรมชนิดหินปูน เพื่ออุตสาหกรรมปูนซีเมนต์ คำขอประทานบัตรที่ 15/2552 16/2552 และ 17/2552

ร่วมแผนผังโครงการทำเหมืองเดียวกันกับประทานบัตรที่ 27342/15021 27343/15028 27347/14975 27349/15029 27350/15022 และ 27362/15027

ของบริษัท ทีพีโอ โพลีน จำกัด (มหาชน) ระหว่างเดือนมกราคม-มิถุนายน พ.ศ. 2568

ตารางที่ 3-37

ผลการติดตามตรวจสอบความสั่นสะเทือน บริเวณแนวถนนมิตรภาพที่อยู่ตรงข้ามกับประทานบัตร สถานีที่ 2

ระหว่างเดือนมกราคม-มิถุนายน พ.ศ. 2568

โครงการเหมืองแร่หินอุตสาหกรรมชนิดหินปูน เพื่ออุตสาหกรรมปูนซีเมนต์ คำขอประทานบัตรที่ 15/2552 16/2552 และ 17/2552

ร่วมแผนผังโครงการทำเหมืองเดียวกันกับประทานบัตรที่ 27342/15021 27343/15028 27347/14975 27349/15029 27350/15022 และ 27362/15027 ของบริษัท ทีพีโอ โพลีน จำกัด (มหาชน)

จัดทำรายงานโดย บริษัท ยูโนเด็ค แอนนาลิสต์ แอนด์ เอ็นจิเนียริง คอนซัลแตนท์ จำกัด

ช่วงเวลาตรวจวัด ระหว่างเดือนมกราคม-มิถุนายน พ.ศ. 2568

เวลาติดตาม ตรวจสอบ	Trigger	ผลการติดตามตรวจสอบ														
		บริเวณแนวถนนมิตรภาพที่อยู่ตรงข้ามกับประทานบัตร สถานีที่ 2														
		แนวแกนนอน										แนวแกนตั้ง				
		แกน X					แกน Y					แกน Z				
		ความเร็ว ของอนุภาค	ความถี่	การจัด	มาตรฐาน ^{1/}		ความเร็ว ของอนุภาค	ความถี่	การจัด	มาตรฐาน ^{1/}		ความเร็ว ของอนุภาค	ความถี่	การจัด	มาตรฐาน ^{1/}	
					ความเร็ว ของอนุภาค	การจัด				ความเร็ว ของอนุภาค	การจัด				ความเร็ว ของอนุภาค	การจัด
7 ม.ค. 68	-	<0.150	Not Applicable ^{2/}	-	-	-	<0.150	Not Applicable ^{2/}	-	-	-	<0.150	Not Applicable ^{2/}	-	-	-
3 ก.พ. 68	-	<0.150	Not Applicable ^{2/}	-	-	-	<0.150	Not Applicable ^{2/}	-	-	-	<0.150	Not Applicable ^{2/}	-	-	-
4 มี.ค. 68	-	<0.150	Not Applicable ^{2/}	-	-	-	<0.150	Not Applicable ^{2/}	-	-	-	<0.150	Not Applicable ^{2/}	-	-	-
2 เม.ย. 68	-	<0.150	Not Applicable ^{2/}	-	-	-	<0.150	Not Applicable ^{2/}	-	-	-	<0.150	Not Applicable ^{2/}	-	-	-
13 พ.ค. 68	-	<0.150	Not Applicable ^{2/}	-	-	-	<0.150	Not Applicable ^{2/}	-	-	-	<0.150	Not Applicable ^{2/}	-	-	-
17 มิ.ย. 68	-	<0.150	Not Applicable ^{2/}	-	-	-	<0.150	Not Applicable ^{2/}	-	-	-	<0.150	Not Applicable ^{2/}	-	-	-
หน่วย		มิลลิเมตร/วินาที	เฮิรตซ์	มิลลิเมตร	มิลลิเมตร/วินาที	มิลลิเมตร	มิลลิเมตร/วินาที	เฮิรตซ์	มิลลิเมตร	มิลลิเมตร/วินาที	มิลลิเมตร	มิลลิเมตร/วินาที	เฮิรตซ์	มิลลิเมตร	มิลลิเมตร/วินาที	มิลลิเมตร

หมายเหตุ : ^{1/} มาตรฐานตามประกาศกระทรวงทรัพยากรธรรมชาติและสิ่งแวดล้อม เรื่อง กำหนดมาตรฐานควบคุมระดับเสียงและความสั่นสะเทือนจากการทำเหมืองหิน ประกาศในราชกิจจานุเบกษา เล่ม 122 ตอนที่ 125 ง วันที่ 29 ธันวาคม พ.ศ. 2548

^{2/} เกิดความถี่คลื่นไม่ต่อเนื่อง

ชื่อผู้ตรวจวัด/บริษัท : บริษัท ยูโนเด็ค แอนนาลิสต์ แอนด์ เอ็นจิเนียริง คอนซัลแตนท์ จำกัด

ชื่อผู้บันทึก : นายไพรัตน์ กำเนิดรักษา นายชินนทร์ พานแก้ว และนายอาทิตย์ อุดมผล

ชื่อบริษัทผู้ตรวจวัดและวิเคราะห์ตัวอย่าง : บริษัท ยูโนเด็ค แอนนาลิสต์ แอนด์ เอ็นจิเนียริง คอนซัลแตนท์ จำกัด

ชื่อผู้วิเคราะห์ : นายศิลา บรรจงใจรักษ์

เบอร์โทรศัพท์ : 0 2763 2828

โครงการเหมืองแร่หินอุตสาหกรรมชนิดหินปูน เพื่ออุตสาหกรรมปูนซีเมนต์ คำขอประทานบัตรที่ 15/2552 16/2552 และ 17/2552

ร่วมแผนผังโครงการทำเหมืองเดียวกันกับประทานบัตรที่ 27342/15021 27343/15028 27347/14975 27349/15029 27350/15022 และ 27362/15027

ของบริษัท ทีพีโอ โพลีน จำกัด (มหาชน) ระหว่างเดือนมกราคม-มิถุนายน พ.ศ. 2568

3.2.5 ผลการติดตามตรวจสอบคุณภาพน้ำผิวดิน

การติดตามตรวจสอบคุณภาพน้ำผิวดิน บริษัท ทีพีโอ โพลีน จำกัด (มหาชน) ประจำปีพ.ศ. 2568 ของคำขอประทานบัตรที่ 15/2552, 16/2552, และ 17/2552 ร่วมแผนผังโครงการทำเหมืองเดียวกันกับประทานบัตรที่ 27342/15021, 27243/15028, 27347/14975, 27349/15029, 27350/15022 และ 27362/15027 จำนวน 1 จุด ได้แก่ บริเวณคลองระบัง ทำการติดตามตรวจสอบ ครั้งที่ 1 เมื่อวันที่ 22 มกราคม พ.ศ. 2568 ครั้งที่ 2 เมื่อวันที่ 20 มีนาคม พ.ศ. 2568 และครั้งที่ 3 เมื่อวันที่ 21 พฤษภาคม พ.ศ. 2568 พบว่าดัชนีติดตามตรวจสอบ มีค่าอยู่ในมาตรฐานคุณภาพน้ำในแหล่งน้ำผิวดินประเภทที่ 3 ตามประกาศคณะกรรมการสิ่งแวดล้อมแห่งชาติ ฉบับที่ 8 (พ.ศ. 2537) เรื่อง กำหนดมาตรฐานคุณภาพน้ำในแหล่งน้ำผิวดิน ประกาศในราชกิจจานุเบกษา เล่ม 111 ตอนที่ 16ง วันที่ 24 กุมภาพันธ์ พ.ศ. 2537 สำหรับความเข้มข้นปริมาณสารทั้งหมดที่ละลายได้ ปริมาณตะกอนแขวนลอยทั้งหมด ความกระด้างทั้งหมด ซัลเฟต และปริมาณเหล็ก ปัจจุบันยังไม่มีกำหนดมาตรฐานเพื่อควบคุม แสดงดังตารางที่ 3-38 ถึงตารางที่ 3-40

โครงการเหมืองแร่หินอุตสาหกรรมชนิดหินปูน เพื่ออุตสาหกรรมปูนซีเมนต์ คำขอประทานบัตรที่ 15/2552 16/2552 และ 17/2552

ร่วมแผนผังโครงการทำเหมืองเดียวกันกับประทานบัตรที่ 27342/15021 27343/15028 27347/14975 27349/15029 27350/15022 และ 27362/15027

ของบริษัท ทีพีโอ โพลีน จำกัด (มหาชน) ระหว่างเดือนมกราคม-มิถุนายน พ.ศ. 2568

ตารางที่ 3-38 ผลการตรวจวิเคราะห์คุณภาพน้ำผิวดิน บริเวณคลองระบั้ง

วันที่ 22 มกราคม พ.ศ. 2568

โครงการเหมืองแร่หินอุตสาหกรรมชนิดหินปูน เพื่ออุตสาหกรรมปูนซีเมนต์ คำขอประทานบัตรที่ 15/2552 16/2552 และ 17/2552

ร่วมแผนผังโครงการทำเหมืองเดียวกันกับประทานบัตรที่ 27342/15021 27343/15028 27347/14975 27349/15029 27350/15022

และ 27362/15027 ของบริษัท ทีพีโอ โพลีน จำกัด (มหาชน)

จัดทำรายงานโดย บริษัท ยูไนเต็ด แอนาไลสต์ แอนด์ เอ็นจิเนียริง คอนซัลแตนท์ จำกัด

ช่วงเวลาตรวจวัด ครั้งที่ 1 เมื่อวันที่ 22 มกราคม พ.ศ. 2568

ดัชนีคุณภาพน้ำ	หน่วย	ผลการติดตามตรวจสอบ	มาตรฐาน ^{1/}
		คลองระบั้ง	
		22 ม.ค. 68	
pH	-	7.9	5.0-9.0
Temperature	°C	28.2	๘/
Dissolved Oxygen	mg/L	6.1	≥4.0
Turbidity	NTU	1.3	-
Biochemical Oxygen Demand	mg/L	<1.0	≤2.0
Total Suspended Solids	mg/L	<5.0	-
Total Dissolved Solids	mg/L	987	-
Total Hardness	mg/L CaCO ₃	467	-
Sulphate	mg/L SO ₄ ²⁻	69.0	-
Ammonia-Nitrogen	mg/L NH ₃ -N	ND (<0.20)	≤0.5
Nitrate Nitrogen	mg/L NO ₃ -N	ND (<0.02)	≤5.0
Arsenic	mg/L As	ND (<0.0003)	≤0.01
Cadmium	mg/L Cd	ND (<0.003)	≤0.005*, ≤0.05**
Total Iron	mg/L Fe	0.068	-
Lead	mg/L Pb	ND (<0.007)	≤0.05
Coliform Bacteria	MPN/100 mL	4,900	≤20,000
Faecal Coliform Bacteria	MPN/100 mL	2,400	≤4,000
Water's Colour/Turbid	-	ไม่มีสี/ใส	-
Sediment	-	สีน้ำตาล	-

หมายเหตุ : ^{1/} มาตรฐานคุณภาพน้ำในแหล่งน้ำผิวดิน ประเภทที่ 3 ตามประกาศคณะกรรมการสิ่งแวดล้อมแห่งชาติ ฉบับที่ 8 (พ.ศ.2537)

เรื่อง กำหนดมาตรฐานคุณภาพน้ำในแหล่งน้ำผิวดิน ประกาศในราชกิจจานุเบกษา เล่ม 111 ตอนที่ 16 ง วันที่ 24 กุมภาพันธ์ พ.ศ. 2537

๘/ อุณหภูมิ (Temperature) ไม่สูงกว่าอุณหภูมิตามธรรมชาติเกิน 3 องศาเซลเซียส

* แคลเซียมในน้ำที่มีความกระด้างในรูปของ CaCO₃ ไม่เกินกว่า 100 mg/L

** แคลเซียมในน้ำที่มีความกระด้างในรูปของ CaCO₃ เกินกว่า 100 mg/L

ND : Non-detectable

ผู้เก็บตัวอย่าง/ผู้บันทึก : นางสาวณัฐชา แก้วภาพ

ผู้วิเคราะห์ : นางสาวอิสริยาภรณ์ บัวดี

ผู้ตรวจสอบ/ผู้ควบคุม : นายภูซังค์ พานิชย์เลิศอาไฟ

บริษัทผู้ตรวจวิเคราะห์ : บริษัท ยูไนเต็ด แอนาไลสต์ แอนด์ เอ็นจิเนียริง คอนซัลแตนท์ จำกัด

เบอร์โทรศัพท์ : 0 2763 2828

โครงการเหมืองแร่หินอุตสาหกรรมชนิดหินปูน เพื่ออุตสาหกรรมปูนซีเมนต์ คำขอประทานบัตรที่ 15/2552 16/2552 และ 17/2552

ร่วมแผนผังโครงการทำเหมืองเดียวกันกับประทานบัตรที่ 27342/15021 27343/15028 27347/14975 27349/15029 27350/15022 และ 27362/15027

ของบริษัท ทีพีโอ โพลีน จำกัด (มหาชน) ระหว่างเดือนมกราคม-มิถุนายน พ.ศ. 2568

ตารางที่ 3-39 ผลการตรวจวิเคราะห์คุณภาพน้ำผิวดิน บริเวณคลองระบั้ง

วันที่ 20 มีนาคม พ.ศ. 2568

โครงการเหมืองแร่หินอุตสาหกรรมชนิดหินปูน เพื่ออุตสาหกรรมปูนซีเมนต์ คำขอประทานบัตรที่ 15/2552 16/2552 และ 17/2552

ร่วมแผนผังโครงการทำเหมืองเดียวกันกับประทานบัตรที่ 27342/15021 27343/15028 27347/14975 27349/15029 27350/15022

และ 27362/15027 ของบริษัท ทีพีโอ โพลีน จำกัด (มหาชน)

จัดทำรายงานโดย บริษัท ยูโนเด็ค แอนนาลิสต์ แอนด์ เอ็นจิเนียริง คอนซัลแตนท์ จำกัด

ช่วงเวลาตรวจวัด ครั้งที่ 2 เมื่อวันที่ 20 มีนาคม พ.ศ. 2568

ดัชนีคุณภาพน้ำ	หน่วย	ผลการติดตามตรวจสอบ	มาตรฐาน ^{1/}
		คลองระบั้ง	
		20 มี.ค. 68	
pH	-	8.4	5.0-9.0
Temperature	°C	28.1	๘/
Dissolved Oxygen	mg/L	4.1	≥4.0
Turbidity	NTU	4.6	-
Biochemical Oxygen Demand	mg/L	1.5	≤2.0
Total Suspended Solids	mg/L	<5.0	-
Total Dissolved Solids	mg/L	288	-
Total Hardness	mg/L CaCO ₃	235	-
Sulphate	mg/L SO ₄ ²⁻	10.5	-
Ammonia-Nitrogen	mg/L NH ₃ -N	ND (<0.20)	≤0.5
Nitrate Nitrogen	mg/L NO ₃ ⁻ -N	0.10	≤5.0
Arsenic	mg/L As	ND (<0.0005)	≤0.01
Cadmium	mg/L Cd	ND (<0.003)	≤0.005*, ≤0.05**
Total Iron	mg/L Fe	0.074	-
Lead	mg/L Pb	ND (<0.007)	≤0.05
Coliform Bacteria	MPN/100 mL	490	≤20,000
Faecal Coliform Bacteria	MPN/100 mL	240	≤4,000
Water's Colour/Turbid	-	สีเหลือง/ใส	-
Sediment	-	สีน้ำตาล	-

หมายเหตุ : ^{1/} มาตรฐานคุณภาพน้ำในแหล่งน้ำผิวดิน ประเภทที่ 3 ตามประกาศคณะกรรมการสิ่งแวดล้อมแห่งชาติ ฉบับที่ 8 (พ.ศ.2537)

เรื่อง กำหนดมาตรฐานคุณภาพน้ำในแหล่งน้ำผิวดิน ประกาศในราชกิจจานุเบกษา เล่ม 111 ตอนที่ 16 ง วันที่ 24 กุมภาพันธ์ พ.ศ. 2537

๘/ อุณหภูมิ (Temperature) ไม่สูงกว่าอุณหภูมิตามธรรมชาติเกิน 3 องศาเซลเซียส

* แคลเซียมในน้ำที่มีความกระด้างในรูปของ CaCO₃ ไม่เกินกว่า 100 mg/L

** แคลเซียมในน้ำที่มีความกระด้างในรูปของ CaCO₃ เกินกว่า 100 mg/L

ND : Non-detectable

ผู้เก็บตัวอย่าง/ผู้บันทึก : นายอชิตะ แสงจันทร์

ผู้วิเคราะห์ : นางสาวชมชนัญญ์ อภิพัทธ์ปภา

ผู้ตรวจสอบ/ผู้ควบคุม : นายภูซงค์ พานิชย์เลิศอำไพ

บริษัทผู้ตรวจวิเคราะห์ : บริษัท ยูโนเด็ค แอนนาลิสต์ แอนด์ เอ็นจิเนียริง คอนซัลแตนท์ จำกัด

เบอร์โทรศัพท์ : 0 2763 2828

โครงการเหมืองแร่หินอุตสาหกรรมชนิดหินปูน เพื่ออุตสาหกรรมปูนซีเมนต์ คำขอประทานบัตรที่ 15/2552 16/2552 และ 17/2552

ร่วมแผนผังโครงการทำเหมืองเดียวกันกับประทานบัตรที่ 27342/15021 27343/15028 27347/14975 27349/15029 27350/15022 และ 27362/15027

ของบริษัท ทีพีโอ โพลิน จำกัด (มหาชน) ระหว่างเดือนมกราคม-มิถุนายน พ.ศ. 2568

ตารางที่ 3-40 ผลการตรวจวิเคราะห์คุณภาพน้ำผิวดิน บริเวณคลองระบั้ง

วันที่ 21 พฤษภาคม พ.ศ. 2568

โครงการเหมืองแร่หินอุตสาหกรรมชนิดหินปูน เพื่ออุตสาหกรรมปูนซีเมนต์ คำขอประทานบัตรที่ 15/2552 16/2552 และ 17/2552

ร่วมแผนผังโครงการทำเหมืองเดียวกันกับประทานบัตรที่ 27342/15021 27343/15028 27347/14975 27349/15029 27350/15022

และ 27362/15027 ของบริษัท ทีพีโอ โพลิน จำกัด (มหาชน)

จัดทำรายงานโดย บริษัท ยูโนเด็ค แอนนาลิสต์ แอนด์ เอ็นจิเนียริ่ง คอนซัลแตนท์ จำกัด

ช่วงเวลาตรวจวัด ครั้งที่ 3 เมื่อวันที่ 21 พฤษภาคม พ.ศ. 2568

ดัชนีคุณภาพน้ำ	หน่วย	ผลการติดตามตรวจสอบ	มาตรฐาน ^{1/}
		คลองระบั้ง	
		21 พ.ค. 68	
pH	-	8.0	5.0-9.0
Temperature	°C	29.6	๘/
Dissolved Oxygen	mg/L	4.4	≥ 4.0
Turbidity	NTU	0.6	-
Biochemical Oxygen Demand	mg/L	<1.0	≤ 2.0
Total Suspended Solids	mg/L	<5.0	-
Total Dissolved Solids	mg/L	1,030	-
Total Hardness	mg/L CaCO ₃	497	-
Sulphate	mg/L SO ₄ ²⁻	59.4	-
Ammonia-Nitrogen	mg/L NH ₃ -N	ND (<0.20)	≤ 0.5
Nitrate Nitrogen	mg/L NO ₃ ⁻ -N	0.27	≤ 5.0
Arsenic	mg/L As	ND (<0.0003)	≤ 0.01
Cadmium	mg/L Cd	ND (<0.003)	≤ 0.005*, ≤ 0.05**
Total Iron	mg/L Fe	<LOQ	-
Lead	mg/L Pb	ND (<0.007)	≤ 0.05
Coliform Bacteria	MPN/100 mL	3,300	≤ 20,000
Faecal Coliform Bacteria	MPN/100 mL	3,300	≤ 4,000
Water's Colour/Turbid	-	ไม่มีสี/ใส	-
Sediment	-	สีน้ำตาล	-

หมายเหตุ : ^{1/} มาตรฐานคุณภาพน้ำในแหล่งน้ำผิวดิน ประเภทที่ 3 ตามประกาศคณะกรรมการสิ่งแวดล้อมแห่งชาติ ฉบับที่ 8 (พ.ศ.2537)

เรื่อง กำหนดมาตรฐานคุณภาพน้ำในแหล่งน้ำผิวดิน ประกาศในราชกิจจานุเบกษา เล่ม 111 ตอนที่ 16 ง วันที่ 24 กุมภาพันธ์ พ.ศ. 2537

^{๘/} อุณหภูมิ (Temperature) ไม่สูงกว่าอุณหภูมิตามธรรมชาติเกิน 3 องศาเซลเซียส

* แคดเมียมในน้ำที่มีความกระด้างในรูปของ CaCO₃ ไม่เกินกว่า 100 mg/L

** แคดเมียมในน้ำที่มีความกระด้างในรูปของ CaCO₃ เกินกว่า 100 mg/L

ND : Non-detectable

Limit of Quantitation (Iron ≥ 0.005 and <0.050 mg/L)

ผู้เก็บตัวอย่าง/ผู้บันทึก : นายอชิระ แสงจันทร์

ผู้วิเคราะห์ : นางสาวนภาพร ชื่นนุกข์

ผู้ตรวจสอบ/ผู้ควบคุม : นางสาววิไลลักษณ์ ศรีสุข

บริษัทผู้ตรวจวิเคราะห์ : บริษัท ยูโนเด็ค แอนนาลิสต์ แอนด์ เอ็นจิเนียริ่ง คอนซัลแตนท์ จำกัด

เบอร์โทรศัพท์ : 0 2763 2828

3.2.6 ผลการติดตามตรวจสอบคุณภาพน้ำใต้ดิน

การติดตามตรวจสอบคุณภาพน้ำใต้ดิน บริษัท ทีพีโอ โพลีน จำกัด (มหาชน) ประจำปี พ.ศ. 2568 ของคำขอประทานบัตรที่ 15/2552, 16/2552, และ 17/2552 ร่วมแผนผังโครงการทำเหมืองเดียวกันกับประทานบัตรที่ 27342/15021, 27243/15028, 27347/14975, 27349/15029, 27350/15022 และ 27362/15027 จำนวน 2 จุด ได้แก่บริเวณน้ำบาดาลบ้านหินลับ และน้ำบาดาลบ้านซันบอน (TPI PLAZA) ทำการติดตามตรวจสอบครั้งที่ 1 เมื่อวันที่ 22 มกราคม พ.ศ. 2568 ครั้งที่ 2 เมื่อวันที่ 21 มีนาคม พ.ศ. 2568 และครั้งที่ 3 เมื่อวันที่ 21 พฤษภาคม พ.ศ. 2568 พบว่าดัชนีคุณภาพน้ำใต้ดินที่ติดตามส่วนใหญ่มีค่าอยู่ในเกณฑ์กำหนดที่เหมาะสม เมื่อเปรียบเทียบกับค่ามาตรฐานน้ำบาดาลที่ใช้บริโภคได้ ตามประกาศกระทรวงทรัพยากรธรรมชาติและสิ่งแวดล้อม เรื่อง กำหนดหลักเกณฑ์และมาตรการในทางวิชาการ สำหรับการป้องกันด้านสาธารณสุขและการป้องกันในเรื่องสิ่งแวดล้อมเป็นพิษ พ.ศ. 2551 (24 มีนาคม พ.ศ. 2551) ประกาศในราชกิจจานุเบกษา เล่ม 125 ตอนพิเศษ 58 ง วันที่ 21 พฤษภาคม พ.ศ. 2551 โดยสรุปผลได้ดังตารางที่ 3-41 ถึงตารางที่ 3-46

โครงการเหมืองแร่หินอุตสาหกรรมชนิดหินปูน เพื่ออุตสาหกรรมปูนซีเมนต์ คำขอประทานบัตรที่ 15/2552 16/2552 และ 17/2552

ร่วมแผนผังโครงการทำเหมืองเดียวกันกับประทานบัตรที่ 27342/15021 27343/15028 27347/14975 27349/15029 27350/15022 และ 27362/15027

ของบริษัท ทีพีโอ โพลิน จำกัด (มหาชน) ระหว่างเดือนมกราคม-มิถุนายน พ.ศ. 2568

ตารางที่ 3-41 ผลการติดตามตรวจสอบคุณภาพน้ำใต้ดิน บริเวณบ้านหินลับ

วันที่ 22 มกราคม พ.ศ. 2568

โครงการเหมืองแร่หินอุตสาหกรรมชนิดหินปูน เพื่ออุตสาหกรรมปูนซีเมนต์ คำขอประทานบัตรที่ 15/2552 16/2552 และ 17/2552

ร่วมแผนผังโครงการทำเหมืองเดียวกันกับประทานบัตรที่ 27342/15021 27343/15028 27347/14975 27349/15029 27350/15022

และ 27362/15027 ของบริษัท ทีพีโอ โพลิน จำกัด (มหาชน)

จัดทำรายงานโดย บริษัท ยูโนเด็ค แอนนาลิสต์ แอนด์ เอ็นจิเนียริง คอนซัลแตนท์ จำกัด

ช่วงเวลาตรวจวัด ครั้งที่ 1 วันที่ 22 มกราคม พ.ศ. 2568

ดัชนีคุณภาพน้ำ	หน่วย	ผลการติดตามตรวจสอบ	มาตรฐาน ^{1/}	
		บ้านหินลับ	เกณฑ์กำหนดที่เหมาะสม	เกณฑ์อนุโลมสูงสุด
		22 ม.ค. 68		
pH	-	7.3	7.0-8.5	6.5-9.2
Temperature	°C	25.4	-	-
Turbidity	NTU	<0.5	≤ 5	20
Total Suspended Solids	mg/L	<5.0	-	-
Total Dissolved Solids	mg/L	588	≤600	1,200
Total Hardness	mg/L CaCO ₃	487	≤300	500
Sulphate	mg/L	63.2	≤200	250
Arsenic	mg/L As	ND (<0.0003)	ต้องไม่มี	0.05
Total Iron	mg/L Fe	<LOQ ^{2/}	≤0.5	≤1.0
Cadmium	mg/L Cd	ND (<0.003)	ต้องไม่มี	0.01
Lead	mg/L Pb	ND (<0.007)	ต้องไม่มี	0.05
Water's Colour/Turbid	-	ไม่มีสี/ใส	-	-
Sediment	-	-	-	-

หมายเหตุ : ^{1/} มาตรฐานตามประกาศกระทรวงทรัพยากรธรรมชาติและสิ่งแวดล้อม เรื่อง กำหนดหลักเกณฑ์ และมาตรการในทางวิชาการสำหรับการป้องกันด้านสาธารณสุขและการป้องกันในเรื่องสิ่งแวดล้อมเป็นพิษ พ.ศ. 2551 (24 มีนาคม พ.ศ. 2551) ประกาศในราชกิจจานุเบกษา เล่ม 125 ตอนพิเศษ 58 ง วันที่ 21 พฤษภาคม พ.ศ. 2551

^{2/} Limit of Quantitation (Total Iron ≥ 0.005 and < 0.050 mg/L)

ND : Non-detectable

ผู้เก็บตัวอย่าง/ผู้บันทึก : นางสาวณัฐชา แถวภาพ

ผู้วิเคราะห์ : นางสาวนภาพร ชื่นนุกชุม

ผู้ตรวจสอบ/ผู้ควบคุม : นายฤชงค์ พานิชย์เลิศอำไพ

บริษัทผู้ตรวจวิเคราะห์ : บริษัท ยูโนเด็ค แอนนาลิสต์ แอนด์ เอ็นจิเนียริง คอนซัลแตนท์ จำกัด

เบอร์โทรศัพท์ : 0 2763 2828

โครงการเหมืองแร่หินอุตสาหกรรมชนิดหินปูน เพื่ออุตสาหกรรมปูนซีเมนต์ คำขอประทานบัตรที่ 15/2552 16/2552 และ 17/2552

ร่วมแผนผังโครงการทำเหมืองเดียวกันกับประทานบัตรที่ 27342/15021 27343/15028 27347/14975 27349/15029 27350/15022 และ 27362/15027

ของบริษัท ทีพีโอ โพลีน จำกัด (มหาชน) ระหว่างเดือนมกราคม-มิถุนายน พ.ศ. 2568

ตารางที่ 3-42 ผลการติดตามตรวจสอบคุณภาพน้ำใต้ดิน บริเวณบ้านหินลับ

วันที่ 21 มีนาคม พ.ศ. 2568

โครงการเหมืองแร่หินอุตสาหกรรมชนิดหินปูน เพื่ออุตสาหกรรมปูนซีเมนต์ คำขอประทานบัตรที่ 15/2552 16/2552 และ 17/2552

ร่วมแผนผังโครงการทำเหมืองเดียวกันกับประทานบัตรที่ 27342/15021 27343/15028 27347/14975 27349/15029 27350/15022

และ 27362/15027 ของบริษัท ทีพีโอ โพลีน จำกัด (มหาชน)

จัดทำรายงานโดย บริษัท ยูไนเต็ด แอนนาลิสต์ แอนด์ เอ็นจิเนียริง คอนซัลแตนท์ จำกัด

ช่วงเวลาตรวจวัด ครั้งที่ 2 วันที่ 21 มีนาคม พ.ศ. 2568

ดัชนีคุณภาพน้ำ	หน่วย	ผลการติดตามตรวจสอบ	มาตรฐาน ^{1/}	
		บ้านหินลับ	เกณฑ์กำหนดที่เหมาะสม	เกณฑ์อนุโลมสูงสุด
		21 มี.ค. 68		
pH	-	7.2	7.0-8.5	6.5-9.2
Temperature	°C	28.5	-	-
Turbidity	NTU	1.7	≤5	20
Total Suspended Solids	mg/L	<5.0	-	-
Total Dissolved Solids	mg/L	604	≤600	1,200
Total Hardness	mg/L CaCO ₃	472	≤300	500
Sulphate	mg/L	83.0	≤200	250
Arsenic	mg/L As	ND (≤0.0003)	ต้องไม่มี	0.05
Total Iron	mg/L Fe	0.109	≤0.5	1.0
Cadmium	mg/L Cd	ND (≤0.003)	ต้องไม่มี	0.01
Lead	mg/L Pb	ND (≤0.007)	ต้องไม่มี	0.05
Water's Colour/Turbid	-	ไม่มีสี/ใส	-	-
Sediment	-	สีน้ำตาล	-	-

หมายเหตุ : ^{1/} มาตรฐานตามประกาศกระทรวงทรัพยากรธรรมชาติและสิ่งแวดล้อม เรื่อง กำหนดหลักเกณฑ์ และมาตรการในทางวิชาการสำหรับการป้องกันด้านสาธารณสุขและการป้องกันในเรื่องสิ่งแวดล้อมเป็นพิษ พ.ศ. 2551 (24 มีนาคม พ.ศ. 2551) ประกาศในราชกิจจานุเบกษา เล่ม 125 ตอนพิเศษ 58 ง วันที่ 21 พฤษภาคม พ.ศ. 2551

ND : Non-detectable

ผู้เก็บตัวอย่าง/ผู้บันทึก : นายอชิตะ แสงจันทร์

ผู้วิเคราะห์ : นางสาวนภาพร ชื่นนุกชุม

ผู้ตรวจสอบ/ผู้ควบคุม : นายฤชงค์ พานิชย์เลิศอำไพ

บริษัทผู้ตรวจวิเคราะห์ : บริษัท ยูไนเต็ด แอนนาลิสต์ แอนด์ เอ็นจิเนียริง คอนซัลแตนท์ จำกัด

เบอร์โทรศัพท์ : 0 2763 2828

โครงการเหมืองแร่หินอุตสาหกรรมชนิดหินปูน เพื่ออุตสาหกรรมปูนซีเมนต์ คำขอประทานบัตรที่ 15/2552 16/2552 และ 17/2552

ร่วมแผนผังโครงการทำเหมืองเดียวกันกับประทานบัตรที่ 27342/15021 27343/15028 27347/14975 27349/15029 27350/15022 และ 27362/15027

ของบริษัท ทีพีโอ โพลีน จำกัด (มหาชน) ระหว่างเดือนมกราคม-มิถุนายน พ.ศ. 2568

ตารางที่ 3-43 ผลการติดตามตรวจสอบคุณภาพน้ำใต้ดิน บริเวณบ้านหินลับ

วันที่ 21 พฤษภาคม พ.ศ. 2568

โครงการเหมืองแร่หินอุตสาหกรรมชนิดหินปูน เพื่ออุตสาหกรรมปูนซีเมนต์ คำขอประทานบัตรที่ 15/2552 16/2552 และ 17/2552

ร่วมแผนผังโครงการทำเหมืองเดียวกันกับประทานบัตรที่ 27342/15021 27343/15028 27347/14975 27349/15029 27350/15022

และ 27362/15027 ของบริษัท ทีพีโอ โพลีน จำกัด (มหาชน)

จัดทำรายงานโดย บริษัท ยูไนเต็ด แอนนาลิสต์ แอนด์ เอ็นจิเนียริง คอนซัลแตนท์ จำกัด

ช่วงเวลาตรวจวัด ครั้งที่ 3 วันที่ 21 พฤษภาคม พ.ศ. 2568

ดัชนีคุณภาพน้ำ	หน่วย	ผลการติดตามตรวจสอบ	มาตรฐาน ^{1/}	
		บ้านหินลับ	เกณฑ์กำหนดที่เหมาะสม	เกณฑ์อนุโลมสูงสุด
		21 พ.ศ. 68		
pH	-	7.1	7.0-8.5	6.5-9.2
Temperature	°C	27.9	-	-
Turbidity	NTU	<0.5	≤5	20
Total Suspended Solids	mg/L	<5.0	-	-
Total Dissolved Solids	mg/L	578	≤600	1,200
Total Hardness	mg/L CaCO ₃	495	≤300	500
Sulphate	mg/L	51.8	≤200	250
Arsenic	mg/L As	ND (<0.0003)	ต้องไม่มี	0.05
Total Iron	mg/L Fe	<LOQ ^{2/}	≤0.5	1.0
Cadmium	mg/L Cd	ND (<0.003)	ต้องไม่มี	0.01
Lead	mg/L Pb	ND (≤0.007)	ต้องไม่มี	0.05
Water's Colour/Turbid	-	ไม่มีสี/ใส	-	-
Sediment	-	-	-	-

หมายเหตุ : ^{1/} มาตรฐานตามประกาศกระทรวงทรัพยากรธรรมชาติและสิ่งแวดล้อม เรื่อง กำหนดหลักเกณฑ์ และมาตรการในทางวิชาการสำหรับการป้องกันด้านสาธารณสุขและการป้องกันในเรื่องสิ่งแวดล้อมเป็นพิษ พ.ศ. 2551 (24 มีนาคม พ.ศ. 2551) ประกาศในราชกิจจานุเบกษา เล่ม 125 ตอนพิเศษ 58 ง วันที่ 21 พฤษภาคม พ.ศ. 2551

^{2/} Limit of Quantitation (Total Iron ≥ 0.005 and < 0.050 mg/L)

ND : Non-detectable

ผู้เก็บตัวอย่าง/ผู้บันทึก : นายอชิตะ แสงจันทร์

ผู้วิเคราะห์ : นางสาวนภาพร ชื่นนุกชุม

ผู้ตรวจสอบ/ผู้ควบคุม : นางสาวเบญจวรรณ วิริโยทัย

บริษัทผู้ตรวจวิเคราะห์ : บริษัท ยูไนเต็ด แอนนาลิสต์ แอนด์ เอ็นจิเนียริง คอนซัลแตนท์ จำกัด

เบอร์โทรศัพท์ : 0 2763 2828

โครงการเหมืองแร่หินอุตสาหกรรมชนิดหินปูน เพื่ออุตสาหกรรมปูนซีเมนต์ คำขอประทานบัตรที่ 15/2552 16/2552 และ 17/2552

ร่วมแผนผังโครงการทำเหมืองเดียวกันกับประทานบัตรที่ 27342/15021 27343/15028 27347/14975 27349/15029 27350/15022 และ 27362/15027

ของบริษัท ทีพีโอ โพลีน จำกัด (มหาชน) ระหว่างเดือนมกราคม-มิถุนายน พ.ศ. 2568

ตารางที่ 3-44 ผลการติดตามตรวจสอบคุณภาพน้ำใต้ดิน บริเวณบ้านซับบอน

วันที่ 22 มกราคม พ.ศ. 2568

โครงการเหมืองแร่หินอุตสาหกรรมชนิดหินปูน เพื่ออุตสาหกรรมปูนซีเมนต์ คำขอประทานบัตรที่ 15/2552 16/2552 และ 17/2552

ร่วมแผนผังโครงการทำเหมืองเดียวกันกับประทานบัตรที่ 27342/15021 27343/15028 27347/14975 27349/15029 27350/15022

และ 27362/15027 ของบริษัท ทีพีโอ โพลีน จำกัด (มหาชน)

จัดทำรายงานโดย บริษัท ยูไนเต็ด แอนนาลิสต์ แอนด์ เอ็นจิเนียริง คอนซัลแตนท์ จำกัด

ช่วงเวลาตรวจวัด ครั้งที่ 1 วันที่ 22 มกราคม พ.ศ. 2568

ดัชนีคุณภาพน้ำ	หน่วย	ผลการติดตามตรวจสอบ	มาตรฐาน ^{1/}	
		บ้านซับบอน	เกณฑ์กำหนดที่เหมาะสม	เกณฑ์อนุโลมสูงสุด
		22 ม.ค. 68		
pH	-	7.7	7.0-8.5	6.5-9.2
Temperature	°C	23.8	-	-
Turbidity	NTU	<0.5	≤5	20
Total Suspended Solids	mg/L	<5.0	-	-
Total Dissolved Solids	mg/L	590	≤600	1,200
Total Hardness	mg/L CaCO ₃	447	≤300	500
Sulphate	mg/L	32.6	≤200	250
Arsenic	mg/L As	ND (<0.0003)	ต้องไม่มี	0.05
Total Iron	mg/L Fe	<LOQ ^{2/}	≤0.5	1.0
Cadmium	mg/L Cd	ND (<0.003)	ต้องไม่มี	0.01
Lead	mg/L Pb	ND (<0.007)	ต้องไม่มี	0.05
Water's Colour/Turbid	-	ไม่มีสี/ใส	-	-
Sediment	-	-	-	-

หมายเหตุ : ^{1/} มาตรฐานตามประกาศกระทรวงทรัพยากรธรรมชาติและสิ่งแวดล้อม เรื่อง กำหนดหลักเกณฑ์ และมาตรการในทางวิชาการสำหรับการป้องกันด้านสาธารณสุขและการป้องกันในเรื่องสิ่งแวดล้อมเป็นพิษ พ.ศ. 2551 (24 มีนาคม พ.ศ. 2551) ประกาศในราชกิจจานุเบกษา เล่ม 125 ตอนพิเศษ 58 ง วันที่ 21 พฤษภาคม พ.ศ. 2551

^{2/} Limit of Quantitation (Total Iron ≥ 0.005 and < 0.050 mg/L, Lead ≥ 0.003 and < 0.100 mg/L)

ND : Non-detectable

ผู้เก็บตัวอย่าง/ผู้บันทึก : นางสาวณัฐชา แถวภาพ

ผู้วิเคราะห์ : นางสาวนภาพร ชื่นนุกขัม

ผู้ตรวจสอบ/ผู้ควบคุม : นายภูซังค์ พานิชเลิศอำไพ

บริษัทผู้ตรวจวิเคราะห์ : บริษัท ยูไนเต็ด แอนนาลิสต์ แอนด์ เอ็นจิเนียริง คอนซัลแตนท์ จำกัด

เบอร์โทรศัพท์ : 0 2763 2828

โครงการเหมืองแร่หินอุตสาหกรรมชนิดหินปูน เพื่ออุตสาหกรรมปูนซีเมนต์ คำขอประทานบัตรที่ 15/2552 16/2552 และ 17/2552

ร่วมแผนผังโครงการทำเหมืองเดียวกันกับประทานบัตรที่ 27342/15021 27343/15028 27347/14975 27349/15029 27350/15022 และ 27362/15027

ของบริษัท ทีพีโอ โพลีน จำกัด (มหาชน) ระหว่างเดือนมกราคม-มิถุนายน พ.ศ. 2568

ตารางที่ 3-45 ผลการติดตามตรวจสอบคุณภาพน้ำใต้ดิน บริเวณบ้านซับบอน

วันที่ 21 มีนาคม พ.ศ. 2568

โครงการเหมืองแร่หินอุตสาหกรรมชนิดหินปูน เพื่ออุตสาหกรรมปูนซีเมนต์ คำขอประทานบัตรที่ 15/2552 16/2552 และ 17/2552

ร่วมแผนผังโครงการทำเหมืองเดียวกันกับประทานบัตรที่ 27342/15021 27343/15028 27347/14975 27349/15029 27350/15022

และ 27362/15027 ของบริษัท ทีพีโอ โพลีน จำกัด (มหาชน)

จัดทำรายงานโดย บริษัท ยูไนเต็ด แอนนาลิสต์ แอนด์ เอ็นจิเนียริง คอนซัลแตนท์ จำกัด

ช่วงเวลาตรวจวัด ครั้งที่ 2 วันที่ 21 มีนาคม พ.ศ. 2568

ดัชนีคุณภาพน้ำ	หน่วย	ผลการติดตามตรวจสอบ	มาตรฐาน ^{1/}	
		บ้านซับบอน	เกณฑ์กำหนดที่เหมาะสม	เกณฑ์อนุโลมสูงสุด
		21 มี.ค. 68		
pH	-	7.5	7.0-8.5	6.5-9.2
Temperature	°C	27.5	-	-
Turbidity	NTU	<0.5	≤5	20
Total Suspended Solids	mg/L	<5.0	-	-
Total Dissolved Solids	mg/L	720	≤600	1,200
Total Hardness	mg/L CaCO ₃	476	≤300	500
Sulphate	mg/L	81.3	≤200	250
Arsenic	mg/L As	ND (<0.0003)	ต้องไม่มี	0.05
Total Iron	mg/L Fe	<LOQ ^{2/}	≤0.5	1.0
Cadmium	mg/L Cd	ND (<0.003)	ต้องไม่มี	0.01
Lead	mg/L Pb	ND (<0.007)	ต้องไม่มี	0.05
Water's Colour/Turbid	-	ไม่มีสี/ใส	-	-
Sediment	-	-	-	-

หมายเหตุ : ^{1/} มาตรฐานตามประกาศกระทรวงทรัพยากรธรรมชาติและสิ่งแวดล้อม เรื่อง กำหนดหลักเกณฑ์ และมาตรการในทางวิชาการสำหรับการป้องกันด้านสาธารณสุขและการป้องกันในเรื่องสิ่งแวดล้อมเป็นพิษ พ.ศ. 2551 (24 มีนาคม พ.ศ. 2551) ประกาศในราชกิจจานุเบกษา เล่ม 125 ตอนพิเศษ 58 ง วันที่ 21 พฤษภาคม พ.ศ. 2551

^{2/} Limit of Quantitation (Total Iron ≥ 0.005 and < 0.050 mg/L, Lead ≥ 0.003 and < 0.100 mg/L)

^{2/} ND : Non-detectable

ผู้เก็บตัวอย่าง/ผู้บันทึก : นายอชิตะ แสงจันทร์

ผู้วิเคราะห์ : นางสาวนภาพร ชื่นนุกชุม

ผู้ตรวจสอบ/ผู้ควบคุม : นายฤชงค์ พานิชเลิศอำไพ

บริษัทผู้ตรวจวิเคราะห์ : บริษัท ยูไนเต็ด แอนนาลิสต์ แอนด์ เอ็นจิเนียริง คอนซัลแตนท์ จำกัด

เบอร์โทรศัพท์ : 0 2763 2828

ตารางที่ 3-46 ผลการติดตามตรวจสอบคุณภาพน้ำใต้ดิน บริเวณบ้านซับบอน

วันที่ 21 พฤษภาคม พ.ศ. 2568

โครงการเหมืองแร่หินอุตสาหกรรมชนิดหินปูน เพื่ออุตสาหกรรมปูนซีเมนต์ คำขอประทานบัตรที่ 15/2552 16/2552 และ 17/2552
ร่วมแผนผังโครงการทำเหมืองเดียวกันกับประทานบัตรที่ 27342/15021 27343/15028 27347/14975 27349/15029 27350/15022 และ 27362/15027 ของบริษัท ทีพีโอ โพลีน จำกัด (มหาชน)
จัดทำรายงานโดย บริษัท ยูไนเต็ด แอนนาลิสต์ แอนด์ เอ็นจิเนียริง คอนซัลแตนท์ จำกัด
ช่วงเวลาตรวจวัด ครั้งที่ 3 วันที่ 21 พฤษภาคม พ.ศ. 2568

ดัชนีคุณภาพน้ำ	หน่วย	ผลการติดตามตรวจสอบ	มาตรฐาน ^{1/}	
		บ้านซับบอน	เกณฑ์กำหนดที่เหมาะสม	เกณฑ์อนุโลมสูงสุด
		21 พ.ค. 68		
pH	-	7.2	7.0-8.5	6.5-9.2
Temperature	°C	28.0	-	-
Turbidity	NTU	1.9	≤5	20
Total Suspended Solids	mg/L	<5.0	-	-
Total Dissolved Solids	mg/L	476	≤600	1,200
Total Hardness	mg/L CaCO ₃	359	≤300	500
Sulphate	mg/L	54.5	≤200	250
Arsenic	mg/L As	0.0003	ต้องไม่มี	0.05
Total Iron	mg/L Fe	0.087	≤0.5	1.0
Cadmium	mg/L Cd	ND (<0.003)	ต้องไม่มี	0.01
Lead	mg/L Pb	ND (<0.007)	ต้องไม่มี	0.05
Water's Colour/Turbid	-	ไม่มีสี/ใส	-	-
Sediment	-	-	-	-

หมายเหตุ : ^{1/} มาตรฐานตามประกาศกระทรวงทรัพยากรธรรมชาติและสิ่งแวดล้อม เรื่อง กำหนดหลักเกณฑ์ และมาตรการในทางวิชาการสำหรับการป้องกันด้านสาธารณสุขและการป้องกันในเรื่องสิ่งแวดล้อมเป็นพิษ พ.ศ. 2551 (24 มีนาคม พ.ศ. 2551) ประกาศในราชกิจจานุเบกษา เล่ม 125 ตอนพิเศษ 58 ง วันที่ 21 พฤษภาคม พ.ศ. 2551
ND : Non-detectable

ผู้เก็บตัวอย่าง/ผู้บันทึก : นายอชิตะ แสงจันทร์
ผู้วิเคราะห์ : นางสาวนภาพร ชื่นนุกชุม
ผู้ตรวจสอบ/ผู้ควบคุม : นางสาวเบญจวรรณ วิริโยทัย
บริษัทผู้ตรวจวิเคราะห์ : บริษัท ยูไนเต็ด แอนนาลิสต์ แอนด์ เอ็นจิเนียริง คอนซัลแตนท์ จำกัด
เบอร์โทรศัพท์ : 0 2763 2828

โครงการเหมืองแร่หินอุตสาหกรรมชนิดหินปูน เพื่ออุตสาหกรรมปูนซีเมนต์ คำขอประทานบัตรที่ 15/2552 16/2552 และ 17/2552

ร่วมแผนผังโครงการทำเหมืองเดียวกันกับประทานบัตรที่ 27342/15021 27343/15028 27347/14975 27349/15029 27350/15022 และ 27362/15027

ของบริษัท ทีพีโอ โพลีน จำกัด (มหาชน) ระหว่างเดือนมกราคม-มิถุนายน พ.ศ. 2568

3.2.7 ผลการติดตามตรวจสอบระดับน้ำผิวดิน ระดับน้ำใต้ดินและบ่อน้ำตื้น

การติดตามตรวจสอบระดับน้ำผิวดิน ระดับน้ำใต้ดินและบ่อน้ำตื้น ระหว่างเดือนมกราคม-มิถุนายน พ.ศ. 2568 โดยดำเนินการตรวจวัด ทุก 2 เดือน ระดับน้ำผิวดิน จำนวน 1 จุด ได้แก่ บริเวณบ่อน้ำใช้สำหรับโครงการ พบว่ามีน้ำเต็มบ่อ ทุกเดือนที่ติดตามตรวจสอบ โดยมีปริมาณน้ำอยู่ที่ 55,000 ลูกบาศก์เมตร สำหรับการตรวจวัดระดับน้ำใต้ดิน และบ่อน้ำตื้น จำนวน 5 จุด ได้แก่บริเวณบ้านหินลับ บ้านเขามะกอก บ้านโสกแถว บ้านถ้ำสะพานหิน และบ้านซับประดู่ พบว่าบ้านหินลับ มีความลึกอยู่ในช่วง 13.10-13.60 เมตร บ้านโสกแถวมีความลึกอยู่ในช่วง 3.53-4.85 เมตร บ้านถ้ำสะพานหินมีความลึกอยู่ในช่วง 2.51-4.15 เมตร และบ้านซับประดู่มีความลึกอยู่ในช่วง 7.60-11.58 เมตร ยกเว้นบริเวณบ้านเขามะกอก ไม่สามารถเก็บน้ำได้ เนื่องจากบ่อน้ำแห้ง แสดงได้ดังตารางที่ 3-47

ตารางที่ 3-47 ผลการติดตามตรวจสอบระดับน้ำผิวดิน ระดับน้ำใต้ดินและบ่อน้ำตื้น

ระหว่างเดือนมกราคม-มิถุนายน พ.ศ. 2568

โครงการเหมืองแร่หินอุตสาหกรรมชนิดหินปูน เพื่ออุตสาหกรรมปูนซีเมนต์ คำขอประทานบัตรที่ 15/2552 16/2552 และ 17/2552

ร่วมแผนผังโครงการทำเหมืองเดียวกันกับประทานบัตรที่ 27342/15021 27343/15028 27347/14975 27349/15029 27350/15022

และ 27362/15027 ของบริษัท ทีพีโอ โพลีน จำกัด (มหาชน)

จัดทำรายงานโดย บริษัท ยูโนเด็ค แอนนาลิสต์ แอนด์ เอ็นจิเนียริง คอนซัลแตนท์ จำกัด

ช่วงเวลาตรวจวัด ระหว่างเดือนมกราคม-มิถุนายน พ.ศ. 2568

จุดติดตามตรวจสอบ	ประเภทบ่อ	ความลึกจากผิวดิน (เมตร) ^{1/}		
		ม.ค. 68	มิ.ค. 68	พ.ค. 68
1. บ่อน้ำใช้สำหรับโครงการ	บ่อเก็บน้ำผิวดิน ที่มีปริมาณน้ำอยู่ที่ 55,000 ลูกบาศก์เมตร	น้ำเต็มบ่อ	น้ำเต็มบ่อ	น้ำเต็มบ่อ
2. บ้านหินลับ	บ่อน้ำบาดาลหลังสถานีรถไฟบ้านหินลับ	13.12	13.60	13.10
3. บ้านเขามะกอก	บ่อน้ำบาดาลบ้านเขามะกอก	2/	2/	2/
4. บ้านโสกแถว	บ่อน้ำบาดาลบริเวณสถานีอนามัยหินลับ	4.85	4.10	3.53
5. บ้านถ้ำสะพานหิน	บ่อน้ำตื้นบริเวณวัดถ้ำสะพานหิน	4.15	2.73	2.51
6. บ้านซับประดู่	บ่อน้ำบาดาลบริเวณวัดซับประดู่	11.58	8.37	7.60

หมายเหตุ: ^{1/} ตรวจวัดระยะจากพื้นดินถึงผิวน้ำ

^{2/} ไม่สามารถเก็บน้ำได้ เนื่องจากบ่อน้ำแห้ง

ชื่อผู้ตรวจวัด/บริษัท : บริษัท ทีพีโอ โพลีน จำกัด (มหาชน)

ชื่อผู้บันทึก : เจ้าหน้าที่ บริษัท ทีพีโอ โพลีน จำกัด (มหาชน)

ชื่อผู้ตรวจสอบ/ควบคุม : บริษัท ทีพีโอ โพลีน จำกัด (มหาชน)

เบอร์โทรศัพท์ : 036-358999

โครงการเหมืองแร่หินอุตสาหกรรมชนิดหินปูน เพื่ออุตสาหกรรมปูนซีเมนต์ คำขอประทานบัตรที่ 15/2552 16/2552 และ 17/2552

ร่วมแผนผังโครงการทำเหมืองเดียวกันกับประทานบัตรที่ 27342/15021 27343/15028 27347/14975 27349/15029 27350/15022 และ 27362/15027

ของบริษัท ทีพีโอ โพลีน จำกัด (มหาชน) ระหว่างเดือนมกราคม-มิถุนายน พ.ศ. 2568

3.2.8 ผลการติดตามตรวจสอบคุณภาพดิน

การติดตามตรวจสอบคุณภาพดิน บริษัท ทีพีโอ โพลีน จำกัด (มหาชน) ระหว่างเดือนมกราคม-มิถุนายน พ.ศ. 2568 ของคำขอประทานบัตรที่ 15/2552 16/2552 และ 17/2552 ร่วมแผนผังโครงการทำเหมืองเดียวกันกับประทานบัตรที่ 27342/15021 27243/15028 27347/14975 27349/15029 27350/15022 และ 27362/15027 จำนวน 5 จุด ได้แก่ ดินในพื้นที่คำขอประทานบัตร 15/2552 ดินในพื้นที่คำขอประทานบัตร 16/2552 ดินในพื้นที่คำขอประทานบัตร 17/2552 ดินในบริเวณนอกพื้นที่โครงการทิศเหนือ และดินในบริเวณนอกพื้นที่โครงการทิศใต้ พบว่าทุกจุดติดตามตรวจสอบมีค่าอยู่ในมาตรฐานตามประกาศคณะกรรมการสิ่งแวดล้อมแห่งชาติ เรื่อง กำหนดมาตรฐานคุณภาพดิน ที่ได้ประกาศในราชกิจจานุเบกษา เล่ม 138 ตอนพิเศษ 54ง วันที่ 11 มีนาคม พ.ศ. 2564 (มาตรฐานคุณภาพดินที่ใช้ประโยชน์เพื่อการค้าขาย เกษตรกรรม และกิจการอื่น นอกเหนือจาก การอยู่อาศัย) แสดงดังตารางที่ 3-48

ตารางที่ 3-48 ผลการติดตามตรวจสอบคุณภาพดิน

ระหว่างเดือนมกราคม-มิถุนายน พ.ศ. 2568

โครงการเหมืองแร่หินอุตสาหกรรมชนิดหินปูน เพื่ออุตสาหกรรมปูนซีเมนต์ คำขอประทานบัตรที่ 15/2552 16/2552 และ 17/2552
ร่วมแผนผังโครงการทำเหมืองเดียวกันกับประทานบัตรที่ 27342/15021 27343/15028 27347/14975 27349/15029 27350/15022 และ 27362/15027 ของบริษัท ทีพีโอ โพลีน จำกัด (มหาชน)
จัดทำรายงานโดย บริษัท ยูไนเต็ด แอนนาลิสต์ แอนด์ เอ็นจิเนียริง คอนซัลแตนท์ จำกัด
ช่วงเวลาตรวจวัด วันที่ 20 มีนาคม พ.ศ. 2568

จุดติดตามตรวจสอบ	วันที่เก็บและวิเคราะห์ตัวอย่าง	ดัชนี	หน่วย	ผลการตรวจวิเคราะห์	มาตรฐาน ^{1/}
1.ดินในพื้นที่คำขอประทานบัตร 15/2552	20 มี.ค. 68	ตะกั่ว	มก./กก.	4.91	≤800
2. ดินในพื้นที่คำขอประทานบัตร 16/2552				ND (<1.55)	
3. ดินในพื้นที่คำขอประทานบัตร 17/2552				2.16	
4. ดินในบริเวณนอกพื้นที่โครงการทิศเหนือ				30.0	
5. ดินในบริเวณนอกพื้นที่โครงการทิศใต้				16.4	

หมายเหตุ : ^{1/} มาตรฐานตามประกาศคณะกรรมการสิ่งแวดล้อมแห่งชาติ เรื่อง กำหนดมาตรฐานคุณภาพดิน ประกาศในราชกิจจานุเบกษา เล่ม 138 ตอนพิเศษ 54ง วันที่ 11 มีนาคม พ.ศ. 2564 (มาตรฐานคุณภาพดินที่ใช้ประโยชน์เพื่อการค้าขาย เกษตรกรรม และกิจการอื่น นอกเหนือจาก การอยู่อาศัย)
ND : Non-detectable

ผู้เก็บตัวอย่าง/ผู้บันทึก : นายอชิตะ แสงจันทร์
ผู้วิเคราะห์ : นางสาวชมชนัญ อภิพัทธ์ภา
ผู้ตรวจสอบ/ผู้ควบคุม : นายภูซังค์ พานิชย์เลิศอาไพ
บริษัทผู้ตรวจวิเคราะห์ : บริษัท ยูไนเต็ด แอนนาลิสต์ แอนด์ เอ็นจิเนียริง คอนซัลแตนท์ จำกัด

โครงการเหมืองแร่หินอุตสาหกรรมชนิดหินปูน เพื่ออุตสาหกรรมปูนซีเมนต์ คำขอประทานบัตรที่ 15/2552 16/2552 และ 17/2552

ร่วมแผนผังโครงการทำเหมืองเดียวกันกับประทานบัตรที่ 27342/15021 27343/15028 27347/14975 27349/15029 27350/15022 และ 27362/15027

ของบริษัท ทีพีโอ โพลีน จำกัด (มหาชน) ระหว่างเดือนมกราคม-มิถุนายน พ.ศ. 2568

3.2.9 ผลการติดตามตรวจสอบตะกอนดิน

การติดตามตรวจสอบคุณภาพตะกอนดิน บริษัท ทีพีโอ โพลีน จำกัด (มหาชน) ระหว่างเดือนมกราคม-มิถุนายน พ.ศ. 2568 ของคำขอประทานบัตรที่ 15/2552 16/2552 และ 17/2552 ร่วมแผนผังโครงการทำเหมืองเดียวกันกับประทานบัตรที่ 27342/15021 27243/15028 27347/14975 27349/15029 27350/15022 และ 27362/15027 จำนวน 3 จุด ได้แก่ พื้นที่รับน้ำที่ 1 พื้นที่รับน้ำที่ 2 และพื้นที่รับน้ำที่ 3 พบว่าทุกจุดติดตามตรวจสอบมีค่าอยู่ในมาตรฐานตามประกาศคณะกรรมการสิ่งแวดล้อมแห่งชาติ เรื่อง กำหนดมาตรฐานคุณภาพตะกอนดินในแหล่งน้ำผิวดิน พ.ศ. 2565 ประกาศในราชกิจจานุเบกษา เล่ม 140 ตอนพิเศษ 3 ง วันที่ 5 มกราคม พ.ศ. 2565 (มาตรฐานคุณภาพตะกอนดินในแหล่งน้ำผิวดินเพื่อปกป้องสัตว์น้ำดินคุณภาพตะกอนดิน) แสดงดังตารางที่ 3-49

ตารางที่ 3-49 ผลการติดตามตรวจสอบตะกอนดิน

ระหว่างเดือนมกราคม-มิถุนายน พ.ศ. 2568

โครงการเหมืองแร่หินอุตสาหกรรมชนิดหินปูน เพื่ออุตสาหกรรมปูนซีเมนต์ คำขอประทานบัตรที่ 15/2552 16/2552 และ 17/2552
ร่วมแผนผังโครงการทำเหมืองเดียวกันกับประทานบัตรที่ 27342/15021 27343/15028 27347/14975 27349/15029 27350/15022 และ 27362/15027 ของบริษัท ทีพีโอ โพลีน จำกัด (มหาชน)
จัดทำรายงานโดย บริษัท ยูไนเต็ด แอนนาลิสต์ แอนด์ เอ็นจิเนียริง คอนซัลแตนท์ จำกัด
ช่วงเวลาตรวจวัด วันที่ 20 มีนาคม พ.ศ. 2568

จุดติดตามตรวจสอบ	วันที่เก็บและวิเคราะห์ตัวอย่าง	ดัชนี	หน่วย	ผลการตรวจวิเคราะห์	มาตรฐาน ^{1/}
1. พื้นที่รับน้ำที่ 1	20 มี.ค. 68	ตะกั่ว	มก./กก. (น้ำหนักแห้ง)	ND (<1.55)	≤36
2. พื้นที่รับน้ำที่ 2				ND (<1.55)	
3. พื้นที่รับน้ำที่ 3				ND (<1.55)	

หมายเหตุ : ^{1/} มาตรฐานตามประกาศคณะกรรมการสิ่งแวดล้อมแห่งชาติ เรื่อง กำหนดมาตรฐานคุณภาพตะกอนดินในแหล่งน้ำผิวดิน พ.ศ. 2565 ประกาศในราชกิจจานุเบกษา เล่ม 140 ตอนพิเศษ 3 ง วันที่ 5 มกราคม พ.ศ. 2565 (มาตรฐานคุณภาพตะกอนดินในแหล่งน้ำผิวดินเพื่อปกป้องสัตว์น้ำดิน)

ND : Non-detectable

ผู้เก็บตัวอย่าง/ผู้บันทึก	: นายอชิตะ แสงจันทร์
ผู้วิเคราะห์	: นางสาวชมชนัญ อภิพัทธ์ภา
ผู้ตรวจสอบ/ผู้ควบคุม	: นายภูซังค์ พานิชย์เลิศอาโ
บริษัทผู้ตรวจวิเคราะห์	: บริษัท ยูไนเต็ด แอนนาลิสต์ แอนด์ เอ็นจิเนียริง คอนซัลแตนท์ จำกัด

3.2.10 ผลการติดตามตรวจสอบด้านเศรษฐกิจ-สังคม และการมีส่วนร่วมของประชาชน

การติดตามตรวจสอบด้านเศรษฐกิจ-สังคม และการมีส่วนร่วมของประชาชน โครงการเหมืองแร่หินอุตสาหกรรมชนิดหินปูน เพื่ออุตสาหกรรมปูนซีเมนต์ คำขอประทานบัตรที่ 15/2552 16/2552 และ 17/2552 ร่วมแผนผังโครงการทำเหมืองเดียวกันกับประทานบัตรที่ 27342/15021 27343/15028 27347/14975 27349/15029 27350/15022 และ 27362/15027 ของบริษัท ทีพีโอ โพลีน จำกัด (มหาชน) ได้ทำการติดตามตรวจสอบครั้งล่าสุดระหว่างวันที่ 27-29 พฤศจิกายน พ.ศ. 2567 ซึ่งได้ดำเนินการสำรวจความคิดเห็นของประชาชนในชุมชนที่อาศัยอยู่รอบโครงการที่อาจได้รับผลกระทบจากกิจกรรมของโครงการ จำนวน 325 ราย สำหรับการติดตามตรวจสอบประจำปี 2568 จะรายงานผลอีกครั้งในรายงานระหว่างเดือนกรกฎาคม-ธันวาคม พ.ศ. 2568 โดยผลการสำรวจความคิดเห็นสภาพเศรษฐกิจ-สังคม และทัศนคติของประชาชนแสดงดังภาคผนวก จ-11

3.2.11 ผลการติดตามตรวจสอบด้านอาชีวอนามัย

การติดตามตรวจสอบด้านเศรษฐกิจ-สังคม และการมีส่วนร่วมของประชาชน โครงการเหมืองแร่หินอุตสาหกรรมชนิดหินปูน เพื่ออุตสาหกรรมปูนซีเมนต์ คำขอประทานบัตรที่ 15/2552 16/2552 และ 17/2552 ร่วมแผนผังโครงการทำเหมืองเดียวกันกับประทานบัตรที่ 27342/15021 27343/15028 27347/14975 27349/15029 27350/15022 และ 27362/15027 ของบริษัท ทีพีโอ โพลีน จำกัด (มหาชน) สำหรับการตรวจสอบสุขภาพประจำปี พ.ศ. 2567 ทางโครงการมีการตรวจสอบสุขภาพของพนักงานในโครงการ ระหว่างวันที่ 21-30 สิงหาคม พ.ศ. 2567 และมีการตรวจสอบสมรรถภาพของร่างกายพนักงานของโครงการ ได้แก่ ความสามารถในการได้ยิน สมรรถภาพปอด การทำงานของไต ตะกั่วในเลือด และสารในปัสสาวะ เป็นต้น แสดงรายละเอียดดังภาคผนวก ง-1

3.3 เปรียบเทียบผลการติดตามตรวจสอบผลกระทบสิ่งแวดล้อม

3.3.1 เปรียบเทียบผลการติดตามตรวจสอบคุณภาพอากาศในบรรยากาศโดยทั่วไป

การเปรียบเทียบติดตามตรวจสอบคุณภาพอากาศในบรรยากาศโดยทั่วไป บริษัท ทีพีโอ โพลีน จำกัด (มหาชน) ระหว่างปี พ.ศ. 2565-2568 จำนวน 6 จุด ได้แก่ บ้านหินลับ บ้านอ่างหิน โรงเรียนบ้านซับบอน บ้านซับบอน วัดซับบอน และพื้นที่โครงการ (Site A) สำหรับปริมาณฝุ่นละอองรวมเฉลี่ย 24 ชั่วโมง พบว่าจุดติดตามตรวจสอบส่วนใหญ่มีแนวโน้มลดลง ในขณะที่จุดติดตามตรวจสอบบริเวณบ้านหินลับ และบ้านอ่างหินมีค่าเพิ่มขึ้น สำหรับฝุ่นละอองขนาดเล็ก 10 ไมครอน เฉลี่ย 24 ชั่วโมง พบว่าจุดติดตามตรวจสอบส่วนใหญ่มีค่าเพิ่มขึ้น ในขณะที่จุดติดตามตรวจสอบบริเวณบ้านซับบอน มีค่าลดลง เมื่อเปรียบเทียบกับผลการติดตามตรวจสอบครั้งที่ผ่านๆ มา ทั้งนี้ผลการติดตามตรวจสอบทั้งหมดมีค่าอยู่ในมาตรฐานตามประกาศคณะกรรมการสิ่งแวดล้อมแห่งชาติ ฉบับที่ 24 (พ.ศ. 2547) เรื่อง กำหนดมาตรฐานคุณภาพอากาศในบรรยากาศโดยทั่วไป ประกาศในราชกิจจานุเบกษา เล่ม 121 ตอนพิเศษ 104 ง วันที่ 22 กันยายน พ.ศ. 2547 แสดงดังตารางที่ 3-50 และรูปที่ 3-9 ถึงรูปที่ 3-20

โครงการเหมืองแร่หินอุตสาหกรรมชนิดหินปูน เพื่ออุตสาหกรรมปูนซีเมนต์ คำขอประทานบัตรที่ 15/2552 16/2552 และ 17/2552

ร่วมแผนผังโครงการทำเหมืองเดียวกันกับประทานบัตรที่ 27342/15021 27343/15028 27347/14975 27349/15029 27350/15022 และ 27362/15027

ของบริษัท ทีพีโอ โพลีน จำกัด (มหาชน) ระหว่างเดือนมกราคม-มิถุนายน พ.ศ. 2568

ตารางที่ 3-50 เปรียบเทียบผลการติดตามตรวจสอบคุณภาพอากาศในบรรยากาศโดยทั่วไป

โครงการเหมืองแร่หินอุตสาหกรรมชนิดหินปูน เพื่ออุตสาหกรรมปูนซีเมนต์ คำขอประทานบัตรที่ 15/2552 16/2552 และ 17/2552

ร่วมแผนผังโครงการทำเหมืองเดียวกันกับประทานบัตรที่ 27342/15021 27343/15028 27347/14975 27349/15029 27350/15022 และ 27362/15027 ระหว่างปี พ.ศ. 2565-2568

เดือนที่ ตรวจสอบ	พื้นที่โครงการ (Site A)		บ้านหินลับ		บ้านอ่างหิน		โรงเรียนบ้านซับบอน		บ้านซับบอน		วัดซับบอน	
	ฝุ่นละอองรวม เฉลี่ย 24 ชั่วโมง	ฝุ่นละอองขนาด ไม่เกิน 10 ไมครอน เฉลี่ย 24 ชั่วโมง	ฝุ่นละอองรวม เฉลี่ย 24 ชั่วโมง	ฝุ่นละอองขนาด ไม่เกิน 10 ไมครอน เฉลี่ย 24 ชั่วโมง	ฝุ่นละอองรวม เฉลี่ย 24 ชั่วโมง	ฝุ่นละอองขนาด ไม่เกิน 10 ไมครอน เฉลี่ย 24 ชั่วโมง	ฝุ่นละอองรวม เฉลี่ย 24 ชั่วโมง	ฝุ่นละอองขนาด ไม่เกิน 10 ไมครอน เฉลี่ย 24 ชั่วโมง	ฝุ่นละอองรวม เฉลี่ย 24 ชั่วโมง	ฝุ่นละอองขนาด ไม่เกิน 10 ไมครอน เฉลี่ย 24 ชั่วโมง	ฝุ่นละอองรวม เฉลี่ย 24 ชั่วโมง	ฝุ่นละอองขนาด ไม่เกิน 10 ไมครอน เฉลี่ย 24 ชั่วโมง
ม.ค. 65	0.2598	0.0886	0.1040	0.0568	0.0516	0.0372	0.1297	0.0867	0.1747	0.0872	0.1394	0.0876
ก.พ. 65	0.2492	0.0844	0.0560	0.0456	0.0610	0.0461	0.1742	0.0902	0.2432	0.0886	0.1056	0.0792
มี.ค. 65	0.2483	0.0824	0.0763	0.0465	0.0712	0.0529	0.0723	0.0438	0.2084	0.0828	0.0829	0.0603
เม.ย. 65	0.2397	0.0816	0.0439	0.0308	0.1011	0.0745	0.0743	0.0455	0.1847	0.0796	0.0855	0.0637
พ.ค. 65	0.2046	0.0809	0.0978	0.0568	0.0753	0.0510	0.0705	0.0415	0.1328	0.0633	0.0486	0.0218
มิ.ย. 65	0.2274	0.0881	0.0129	0.0722	0.0513	0.0253	0.0688	0.0389	0.1527	0.0683	0.0563	0.0405
ก.ค. 65	0.1005	0.0396	0.1220	0.0594	0.0369	0.0835	0.0501	0.0263	0.0377	0.0549	0.0404	0.0153
ส.ค. 65	0.1100	0.0447	0.1278	0.0471	0.0364	0.0219	0.0559	0.0261	0.0313	0.0206	0.0479	0.0227
ก.ย. 65	0.1734	0.0720	0.0611	0.0288	0.0482	0.0263	0.0811	0.0358	0.1021	0.0338	0.0735	0.0471
ต.ค. 65	0.1048	0.0540	0.0662	0.0424	0.0610	0.0367	0.2598	0.0798	0.1462	0.0858	0.1777	0.0995
พ.ย. 65	0.2051	0.0842	0.0410	0.0241	0.0451	0.0224	0.1371	0.0847	0.1870	0.0636	0.1068	0.0449
ธ.ค. 65	0.1208	0.0274	0.0364	0.0236	0.0290	0.0134	0.2174	0.0218	0.0684	0.0336	0.0778	0.0243
ม.ค. 66	0.1099	0.0180	0.0467	0.0185	0.0429	0.0219	0.2480	0.0855	0.0844	0.0378	0.1535	0.0727
ก.พ. 66	0.1402	0.0354	0.1037	0.0553	0.0527	0.0220	0.1028	0.0430	0.1183	0.0380	0.0660	0.0262
มี.ค. 66	0.2812	0.0952	0.1592	0.0553	0.0718	0.0529	0.1418	0.0804	0.2423	0.1013	0.1364	0.0956
เม.ย. 66	0.2428	0.1040	0.2349	0.0914	0.1602	0.0663	0.0959	0.0685	0.1548	0.0820	0.0869	0.0314
พ.ค. 66	0.1920	0.1067	0.1361	0.0562	0.0642	0.0311	0.0659	0.0290	0.1244	0.0450	0.0499	0.0248
มิ.ย. 66	0.1070	0.0789	0.0830	0.0377	0.0540	0.0326	0.0421	0.0232	0.0418	0.0297	0.0338	0.0177
ก.ค. 66	0.0840	0.0498	0.1266	0.0481	0.0370	0.0235	0.0426	0.0216	0.0853	0.0350	0.0370	0.0240
ส.ค. 66	0.1195	0.0551	0.1296	0.0568	0.0656	0.0336	0.0641	0.0253	0.0543	0.0237	0.0492	0.0241
ก.ย. 66	0.0882	0.0565	0.0645	0.0236	0.0296	0.0157	0.0768	0.0438	0.0914	0.0282	0.0715	0.0281
ต.ค. 66	0.1097	0.0530	0.0523	0.0307	0.0363	0.0180	0.0562	0.0320	0.0555	0.0202	0.0843	0.0673
พ.ย. 66	0.0931	0.0268	0.0276	0.0156	0.0358	0.0205	0.1121	0.0423	0.0428	0.0270	0.0629	0.0322
ธ.ค. 66	0.2828	0.1047	0.0596	0.0303	0.0562	0.0271	0.1004	0.0536	0.1745	0.0724	0.2699	0.1050
ม.ค. 67	0.1253	0.0860	0.0671	0.0380	0.0456	0.0319	0.1154	0.0479	0.1467	0.0568	0.1348	0.0512
ก.พ. 67	0.1841	0.0660	0.1454	0.0461	0.0768	0.0314	0.0908	0.0473	0.1239	0.0442	0.0922	0.0587
มี.ค. 67	0.2168	0.0960	0.1453	0.0924	0.0482	0.0292	0.1581	0.0562	0.0609	0.0429	0.1082	0.0667
เม.ย. 67	0.2161	0.0913	0.1597	0.0572	0.0575	0.0247	0.0750	0.0394	0.0673	0.0302	0.0875	0.0541
พ.ค. 67	0.0657	0.0311	0.1040	0.0575	0.0392	0.0168	0.0491	0.0213	0.0791	0.0397	0.0472	0.0178
มิ.ย. 67	0.0326	0.0153	0.0560	0.0206	0.0308	0.0135	0.0588	0.0419	0.0396	0.0121	0.0571	0.0209
ก.ค. 67	0.1214	0.0767	0.1132	0.0381	0.0287	0.0171	0.0478	0.0323	0.0661	0.0441	0.0559	0.0196
ส.ค. 67	0.1135	0.0825	0.1134	0.0548	0.0409	0.0149	0.0616	0.0358	0.0357	0.0144	0.0463	0.0265
ก.ย. 67	0.0944	0.0602	0.0560	0.0338	0.0363	0.0171	0.0425	0.0186	0.0528	0.0175	0.0528	0.0258
ต.ค. 67	0.0516	0.0173	0.0295	0.0161	0.0245	0.0133	0.0617	0.0269	0.0741	0.0248	0.0731	0.0396
พ.ย. 67	0.1750	0.0523	0.0419	0.0184	0.0285	0.0134	0.1188	0.0555	0.1313	0.0635	0.1008	0.0610
ธ.ค. 67	0.2312	0.0836	0.0531	0.0386	0.0321	0.0177	0.1543	0.0586	0.1455	0.0867	0.1733	0.0417
มาตรฐาน ^{1/}	≤0.33	≤0.12	≤0.33	≤0.12	≤0.33	≤0.12	≤0.33	≤0.12	≤0.33	≤0.12	≤0.33	≤0.12
หน่วย	มิลลิกรัมต่อลูกบาศก์เมตร											

หมายเหตุ: ^{1/} มาตรฐานตามประกาศคณะกรรมการสิ่งแวดล้อมแห่งชาติ ฉบับที่ 24 (พ.ศ. 2547) เรื่อง กำหนดมาตรฐานคุณภาพอากาศในบรรยากาศโดยทั่วไป ประกาศในราชกิจจานุเบกษา เล่ม 121 ตอนพิเศษ 104 ง วันที่ 22 กันยายน พ.ศ. 2547

โครงการเหมืองแร่หินอุตสาหกรรมชนิดหินปูน เพื่ออุตสาหกรรมปูนซีเมนต์ คำขอประทานบัตรที่ 15/2552 16/2552 และ 17/2552

ร่วมแผนผังโครงการทำเหมืองเดียวกันกับประทานบัตรที่ 27342/15021 27343/15028 27347/14975 27349/15029 27350/15022 และ 27362/15027

ของบริษัท ทีพีโอ โฟลีน จำกัด (มหาชน) ระหว่างเดือนมกราคม-มิถุนายน พ.ศ. 2568

ตารางที่ 3-51 (ต่อ) เปรียบเทียบผลการติดตามตรวจสอบคุณภาพอากาศในบรรยากาศโดยทั่วไป

โครงการเหมืองแร่หินอุตสาหกรรมชนิดหินปูน เพื่ออุตสาหกรรมปูนซีเมนต์ คำขอประทานบัตรที่ 15/2552 16/2552 และ 17/2552

ร่วมแผนผังโครงการทำเหมืองเดียวกันกับประทานบัตรที่ 27342/15021 27343/15028 27347/14975 27349/15029 27350/15022 และ 27362/15027 ระหว่างปี พ.ศ. 2565-2568

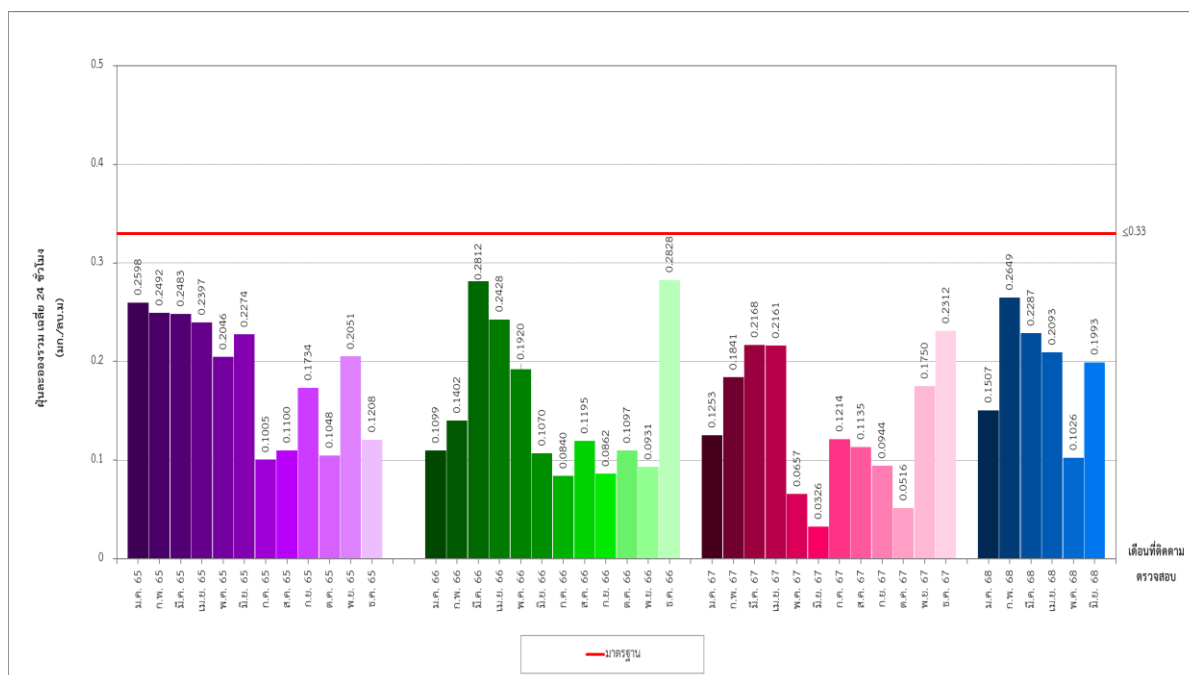
เดือนที่ ตรวจสอบ	พื้นที่โครงการ (Site A)		บ้านหินลับ		บ้านอ่างหิน		โรงเรียนบ้านซับบอน		บ้านซับบอน		วัดซับบอน	
	ฝุ่นละอองรวม เฉลี่ย 24 ชั่วโมง	ฝุ่นละอองขนาด ไม่เกิน 10 ไมครอน เฉลี่ย 24 ชั่วโมง	ฝุ่นละอองรวม เฉลี่ย 24 ชั่วโมง	ฝุ่นละอองขนาด ไม่เกิน 10 ไมครอน เฉลี่ย 24 ชั่วโมง	ฝุ่นละอองรวม เฉลี่ย 24 ชั่วโมง	ฝุ่นละอองขนาด ไม่เกิน 10 ไมครอน เฉลี่ย 24 ชั่วโมง	ฝุ่นละอองรวม เฉลี่ย 24 ชั่วโมง	ฝุ่นละอองขนาด ไม่เกิน 10 ไมครอน เฉลี่ย 24 ชั่วโมง	ฝุ่นละอองรวม เฉลี่ย 24 ชั่วโมง	ฝุ่นละอองขนาด ไม่เกิน 10 ไมครอน เฉลี่ย 24 ชั่วโมง	ฝุ่นละอองรวม เฉลี่ย 24 ชั่วโมง	ฝุ่นละอองขนาด ไม่เกิน 10 ไมครอน เฉลี่ย 24 ชั่วโมง
ม.ค. 68	0.1507	0.0647	0.0812	0.0642	0.0102	0.0027	0.1467	0.0927	0.0817	0.0460	0.1300	0.0926
ก.พ. 68	0.2649	0.1084	0.1027	0.0590	0.0900	0.0619	0.1212	0.0925	0.1578	0.0409	0.1670	0.0879
มี.ค. 68	0.2287	0.0596	0.1018	0.0569	0.0790	0.0453	0.0575	0.0424	0.0757	0.0301	0.0555	0.0448
เม.ย. 68	0.2093	0.0978	0.0855	0.0613	0.0653	0.0449	0.1016	0.0712	0.1177	0.0516	0.0972	0.0713
พ.ค. 68	0.1026	0.0482	0.0359	0.0201	0.0302	0.0194	0.0604	0.0420	0.0754	0.0298	0.0396	0.0285
มิ.ย. 68	0.1993	0.0972	0.0531	0.0313	0.0349	0.0188	0.0356	0.0233	0.0346	0.0126	0.0315	0.0239
มาตรฐาน ^{1/}	≤0.33	≤0.12	≤0.33	≤0.12	≤0.33	≤0.12	≤0.33	≤0.12	≤0.33	≤0.12	≤0.33	≤0.12
หน่วย	มิลลิกรัมต่อลูกบาศก์เมตร											

หมายเหตุ: ^{1/} มาตรฐานตามประกาศคณะกรรมการสิ่งแวดล้อมแห่งชาติ ฉบับที่ 24 (พ.ศ. 2547) เรื่อง กำหนดมาตรฐานคุณภาพอากาศในบรรยากาศโดยทั่วไป ประกาศในราชกิจจานุเบกษา เล่ม 121 ตอนพิเศษ 104 ง วันที่ 22 กันยายน พ.ศ. 2547

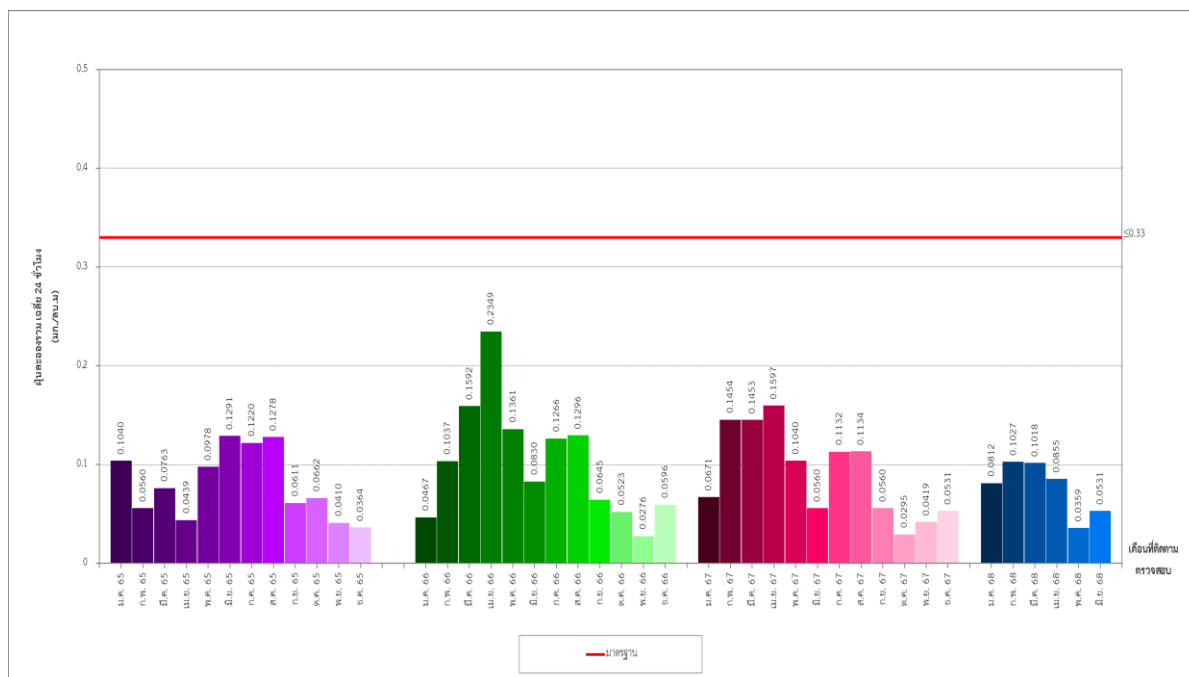
โครงการเหมืองแร่หินอุตสาหกรรมชนิดหินปูน เพื่ออุตสาหกรรมปูนซีเมนต์ คำขอประทานบัตรที่ 15/2552 16/2552 และ 17/2552

ร่วมแผนผังโครงการทำเหมืองเดียวกันกับประทานบัตรที่ 27342/15021 27343/15028 27347/14975 27349/15029 27350/15022 และ 27362/15027

ของบริษัท ทีพีโอ โพลีน จำกัด (มหาชน) ระหว่างเดือนมกราคม-มิถุนายน พ.ศ. 2568



รูปที่ 3-9 เปรียบเทียบปริมาณฝุ่นละอองรวม เฉลี่ย 24 ชั่วโมง บริเวณพื้นที่โครงการ (Site A) ระหว่างปี พ.ศ. 2565-2568



รูปที่ 3-10 เปรียบเทียบปริมาณฝุ่นละอองรวม เฉลี่ย 24 ชั่วโมง บริเวณบ้านหินลับ ระหว่างปี พ.ศ. 2565-2568

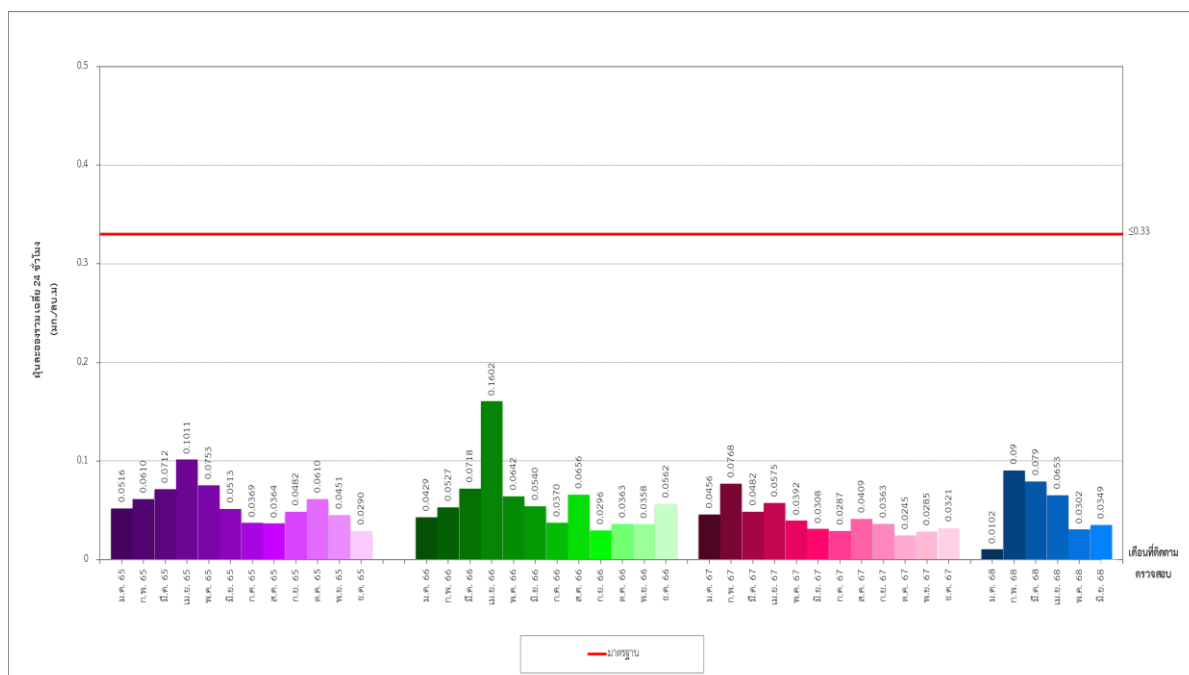
ห้องปฏิบัติการบริษัท ยูโนเด็ค แอนาไลซิส แอนด์ เอ็นจิเนียริง คอนซัลแตนท์ จำกัด

การรับรองมาตรฐานสากล ความสามารถห้องปฏิบัติการทดสอบและสอบเทียบ ISO/IEC 17025, ระบบบริหารงานคุณภาพ ISO 9001, ระบบการจัดการสิ่งแวดล้อม ISO 14001 และระบบการจัดการอาชีวอนามัยและความปลอดภัย ISO 45001
รางวัลโพธิ์ (พ.ศ. 2563) และรางวัลพระราชทาน อุตสาหกรรมกลางและย่อย ระดับดีเลิศ ประเภทธุรกิจบริการ (พ.ศ. 2564) จากสมเด็จพระกนิษฐาธิราชเจ้า กรมสมเด็จพระเทพรัตนราชสุดาฯ สยามบรมราชกุมารี

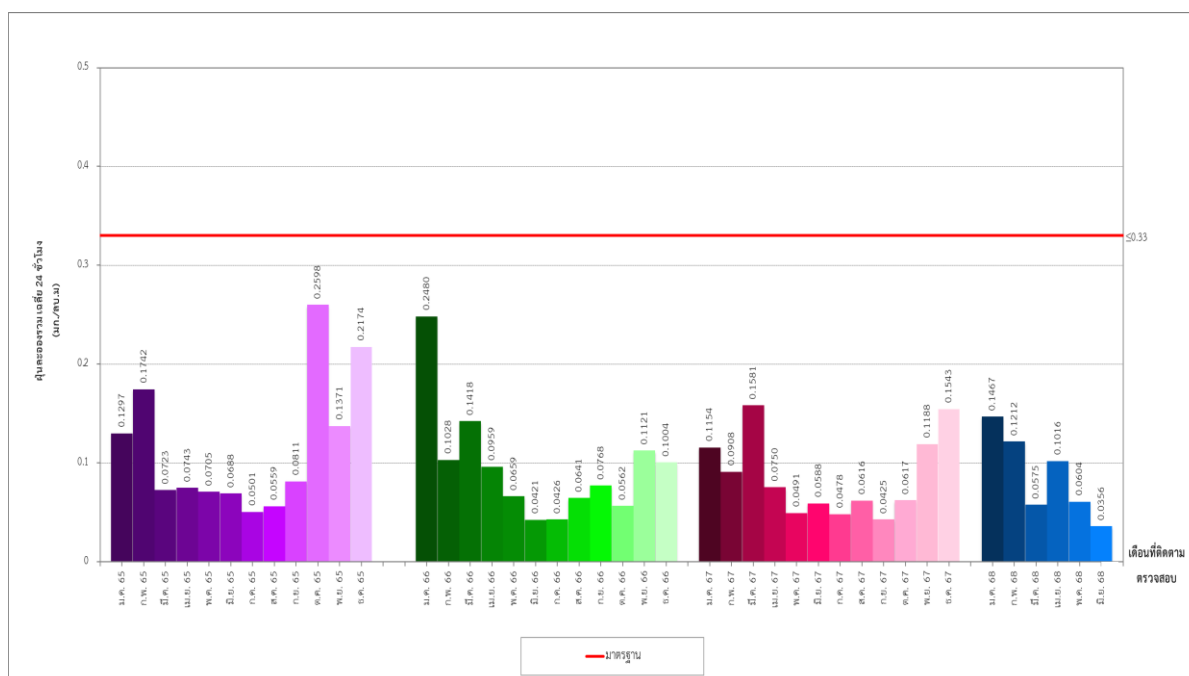
โครงการเหมืองแร่หินอุตสาหกรรมชนิดหินปูน เพื่ออุตสาหกรรมปูนซีเมนต์ ค่าขอประทานบัตรที่ 15/2552 16/2552 และ 17/2552

ร่วมแผนผังโครงการทำเหมืองเดียวกันกับประทานบัตรที่ 27342/15021 27343/15028 27347/14975 27349/15029 27350/15022 และ 27362/15027

ของบริษัท ทีพีโอ โพลีน จำกัด (มหาชน) ระหว่างเดือนมกราคม-มิถุนายน พ.ศ. 2568



รูปที่ 3-11 เปรียบเทียบปริมาณฝุ่นละอองรวม เฉลี่ย 24 ชั่วโมง
บริเวณบ้านอ่างหิน ระหว่างปี พ.ศ. 2565-2568

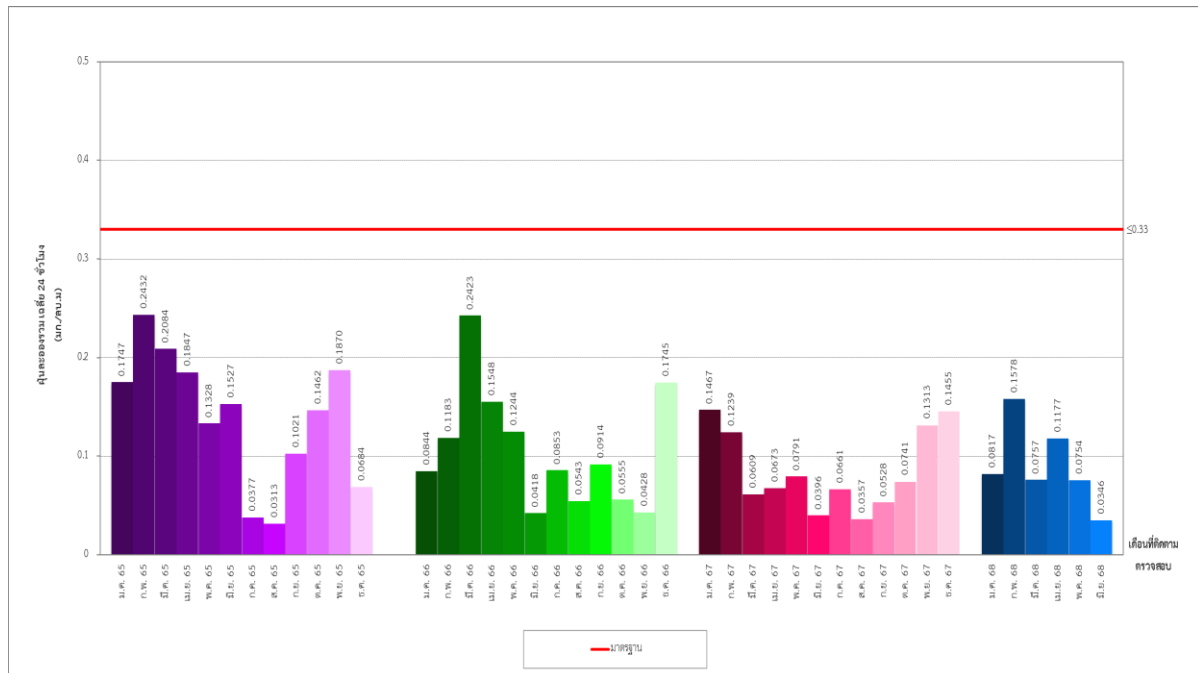


รูปที่ 3-12 เปรียบเทียบปริมาณฝุ่นละอองรวม เฉลี่ย 24 ชั่วโมง
บริเวณโรงเรียนบ้านซับบอน ระหว่างปี พ.ศ. 2565-2568

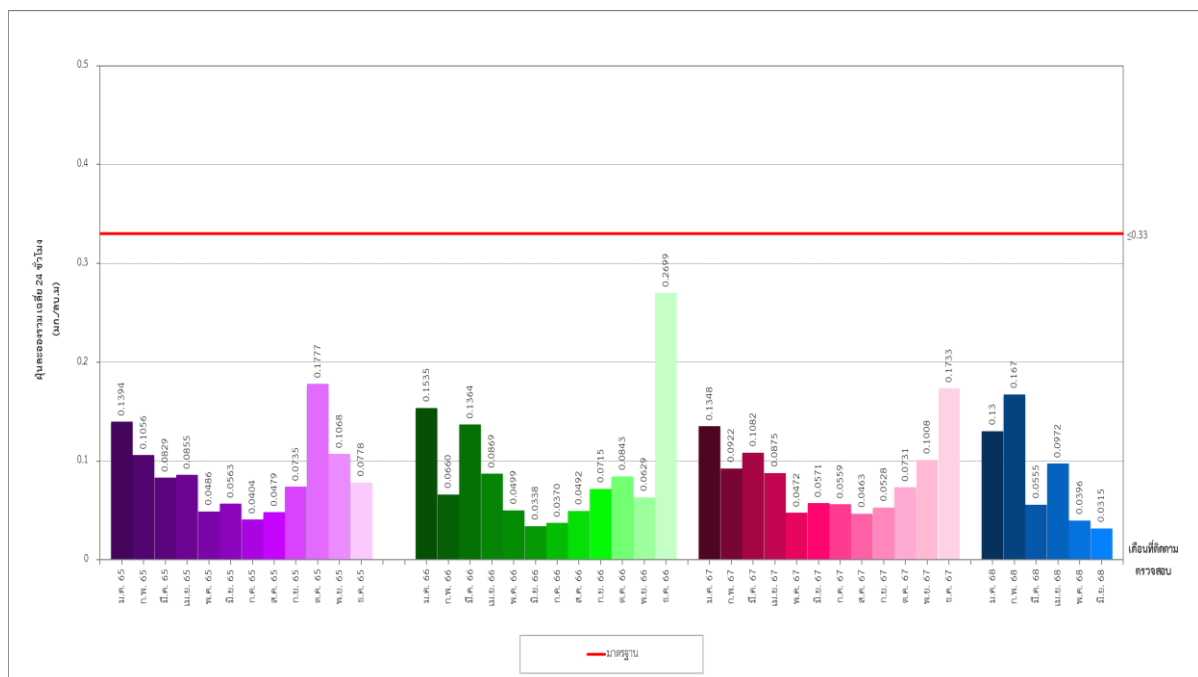
โครงการเหมืองแร่หินอุตสาหกรรมชนิดหินปูน เพื่ออุตสาหกรรมปูนซีเมนต์ คำขอประทานบัตรที่ 15/2552 16/2552 และ 17/2552

ร่วมแผนผังโครงการทำเหมืองเดียวกันกับประทานบัตรที่ 27342/15021 27343/15028 27347/14975 27349/15029 27350/15022 และ 27362/15027

ของบริษัท ทีพีโอ โพลีน จำกัด (มหาชน) ระหว่างเดือนมกราคม-มิถุนายน พ.ศ. 2568



รูปที่ 3-13 เปรียบเทียบปริมาณฝุ่นละอองรวม เฉลี่ย 24 ชั่วโมง
บริเวณบ้านซับบอน ระหว่างปี พ.ศ. 2565-2568

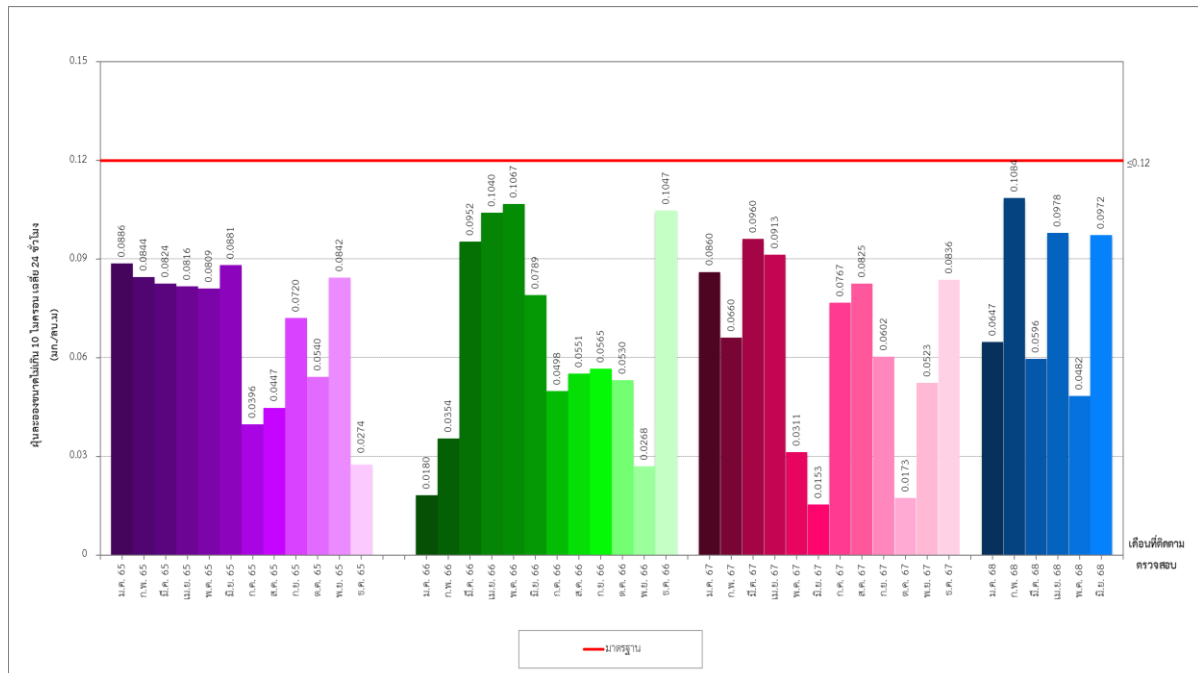


รูปที่ 3-14 เปรียบเทียบปริมาณฝุ่นละอองรวม เฉลี่ย 24 ชั่วโมง
บริเวณวัดซับบอน ระหว่างปี พ.ศ. 2565-2568

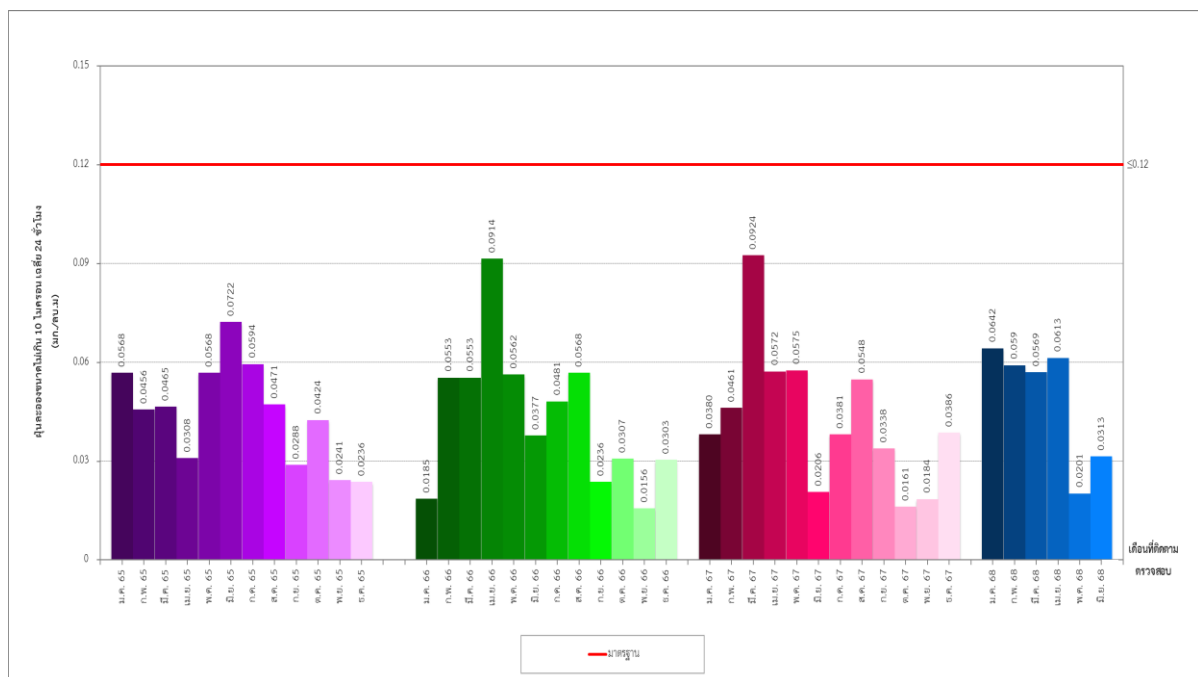
โครงการเหมืองแร่หินอุตสาหกรรมชนิดหินปูน เพื่ออุตสาหกรรมปูนซีเมนต์ คำขอประทานบัตรที่ 15/2552 16/2552 และ 17/2552

ร่วมแผนผังโครงการทำเหมืองเดียวกันกับประทานบัตรที่ 27342/15021 27343/15028 27347/14975 27349/15029 27350/15022 และ 27362/15027

ของบริษัท ทีพีโอ โพลีน จำกัด (มหาชน) ระหว่างเดือนมกราคม-มิถุนายน พ.ศ. 2568



รูปที่ 3-15 เปรียบเทียบปริมาณฝุ่นละออง ขนาดไม่เกิน 10 ไมครอน เฉลี่ย 24 ชั่วโมง บริเวณพื้นที่โครงการ (Site A) ระหว่างปี พ.ศ. 2565-2568

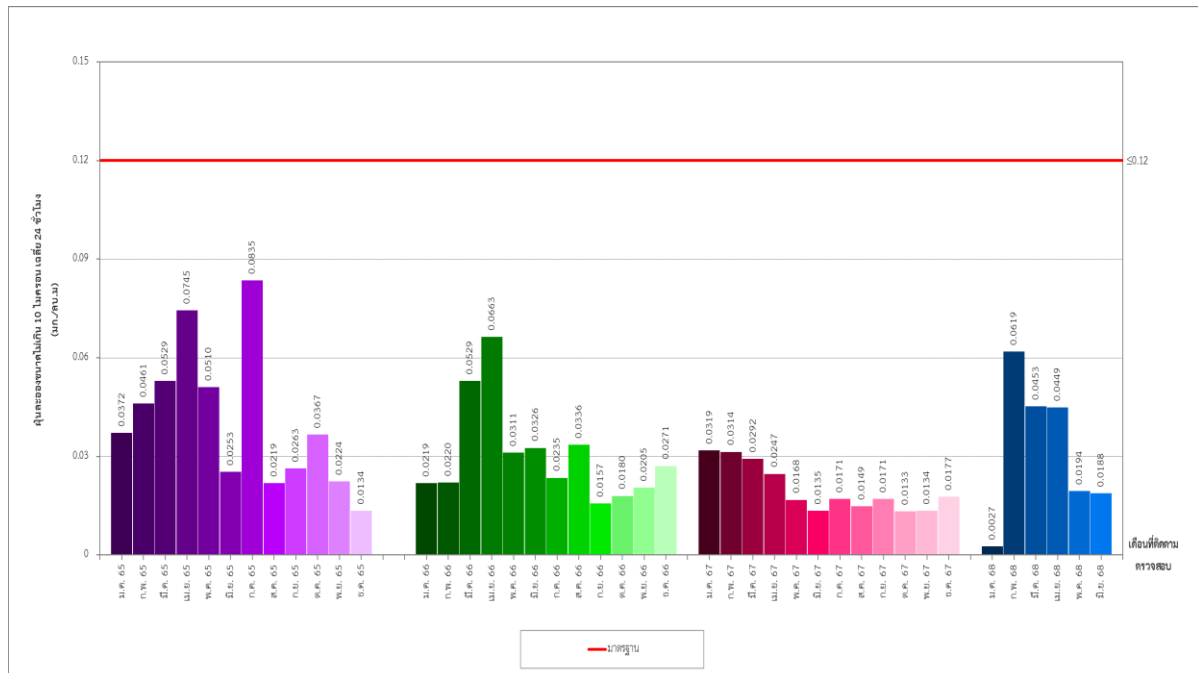


รูปที่ 3-16 เปรียบเทียบปริมาณฝุ่นละออง ขนาดไม่เกิน 10 ไมครอน เฉลี่ย 24 ชั่วโมง บริเวณบ้านหินลับ ระหว่างปี พ.ศ. 2565-2568

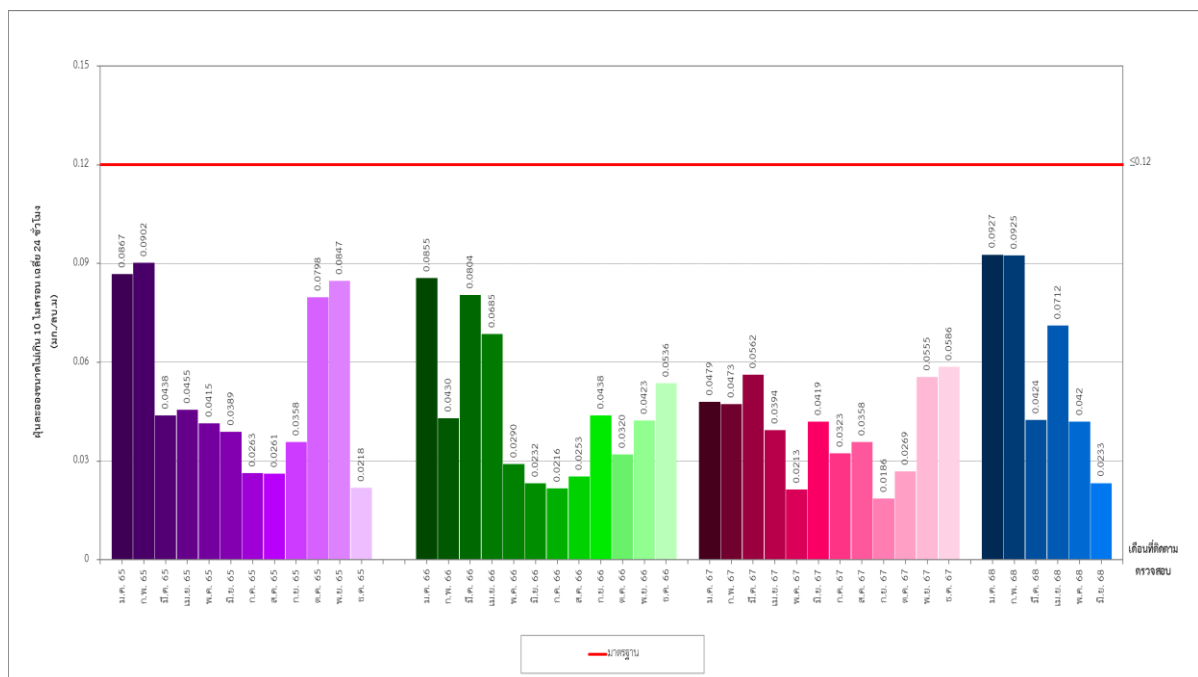
โครงการเหมืองแร่หินอุตสาหกรรมชนิดหินปูน เพื่ออุตสาหกรรมปูนซีเมนต์ คำขอประทานบัตรที่ 15/2552 16/2552 และ 17/2552

ร่วมแผนผังโครงการทำเหมืองเดียวกันกับประทานบัตรที่ 27342/15021 27343/15028 27347/14975 27349/15029 27350/15022 และ 27362/15027

ของบริษัท ทีพีโอ โพลีน จำกัด (มหาชน) ระหว่างเดือนมกราคม-มิถุนายน พ.ศ. 2568



รูปที่ 3-17 เปรียบเทียบปริมาณฝุ่นละออง ขนาดไม่เกิน 10 ไมครอน เฉลี่ย 24 ชั่วโมง บริเวณบ้านอ่างหิน ระหว่างปี พ.ศ. 2565-2568

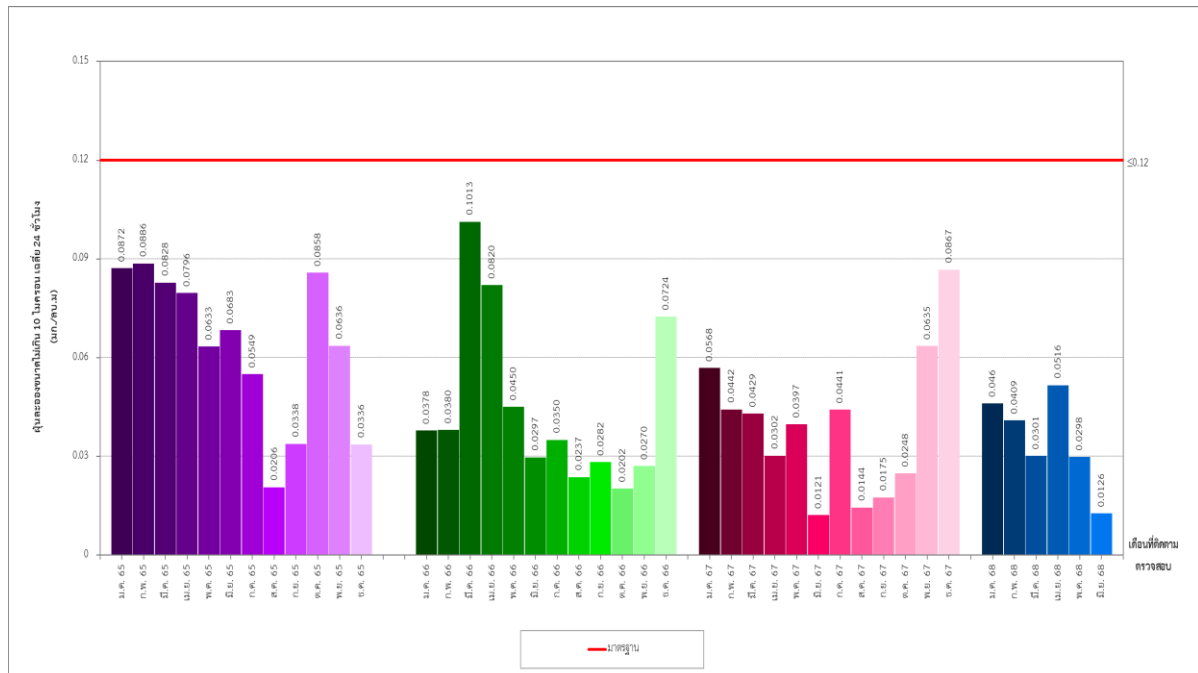


รูปที่ 3-18 เปรียบเทียบปริมาณฝุ่นละออง ขนาดไม่เกิน 10 ไมครอน เฉลี่ย 24 ชั่วโมง บริเวณโรงเรียนบ้านซับบอน ระหว่างปี พ.ศ. 2565-2568

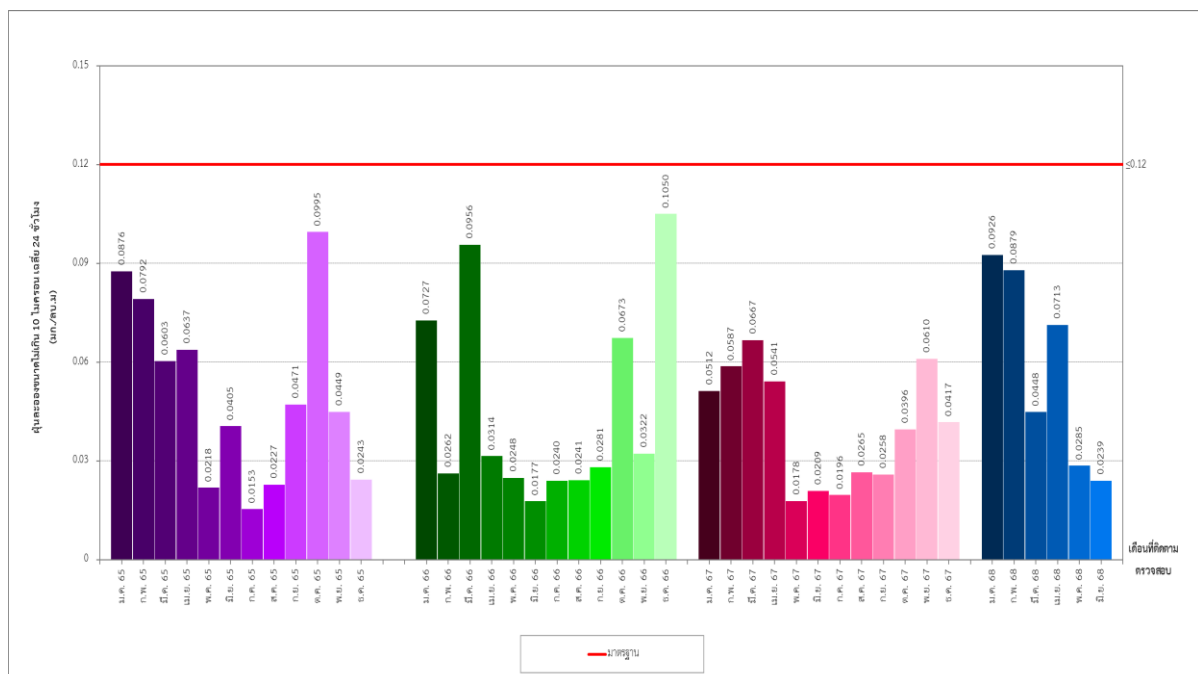
โครงการเหมืองแร่หินอุตสาหกรรมชนิดหินปูน เพื่ออุตสาหกรรมปูนซีเมนต์ คำขอประทานบัตรที่ 15/2552 16/2552 และ 17/2552

ร่วมแผนผังโครงการทำเหมืองเดียวกันกับประทานบัตรที่ 27342/15021 27343/15028 27347/14975 27349/15029 27350/15022 และ 27362/15027

ของบริษัท ทีพีโอ โพลีน จำกัด (มหาชน) ระหว่างเดือนมกราคม-มิถุนายน พ.ศ. 2568



รูปที่ 3-19 เปรียบเทียบปริมาณฝุ่นละออง ขนาดไม่เกิน 10 ไมครอน เฉลี่ย 24 ชั่วโมง บริเวณบ้านซับบอน ระหว่างปี พ.ศ. 2565-2568



รูปที่ 3-20 เปรียบเทียบปริมาณฝุ่นละออง ขนาดไม่เกิน 10 ไมครอน เฉลี่ย 24 ชั่วโมง บริเวณวัดซับบอน ระหว่างปี พ.ศ. 2565-2568

โครงการเหมืองแร่หินอุตสาหกรรมชนิดหินปูน เพื่ออุตสาหกรรมปูนซีเมนต์ คำขอประทานบัตรที่ 15/2552 16/2552 และ 17/2552

ร่วมแผนผังโครงการทำเหมืองเดียวกันกับประทานบัตรที่ 27342/15021 27343/15028 27347/14975 27349/15029 27350/15022 และ 27362/15027

ของบริษัท ทีพีโอ โพลีน จำกัด (มหาชน) ระหว่างเดือนมกราคม-มิถุนายน พ.ศ. 2568

3.3.2 เปรียบเทียบผลการติดตามตรวจสอบเปอร์เซ็นต์ซิลิกา และตะกั่วในฝุ่นละออง

การเปรียบเทียบผลการติดตามตรวจสอบเปอร์เซ็นต์ซิลิกาในฝุ่นละออง ของบริษัท ทีพีโอ โพลีน จำกัด (มหาชน) โครงการเหมืองแร่หินอุตสาหกรรมชนิดหินปูน เพื่ออุตสาหกรรมปูนซีเมนต์ คำขอประทานบัตรที่ 15/2552 16/2552 และ 17/2552 ร่วมแผนผังโครงการทำเหมืองเดียวกันกับประทานบัตรที่ 27342/15021 27343/15028 27347/14975 27349/15029 27350/15022 และ 27362/15027 ระหว่างปี พ.ศ. 2565-2568 พบว่าเปอร์เซ็นต์ซิลิกาในฝุ่นละออง มีแนวโน้มเพิ่มขึ้น เมื่อเปรียบเทียบกับผลการติดตามตรวจสอบครั้งที่ผ่านมา แสดงดังตารางที่ 3-51 และรูปที่ 3-21

การเปรียบเทียบผลการติดตามตรวจสอบเปอร์เซ็นต์ตะกั่วในฝุ่นละออง ของบริษัท ทีพีโอ โพลีน จำกัด (มหาชน) โครงการเหมืองแร่หินอุตสาหกรรมชนิดหินปูน เพื่ออุตสาหกรรมปูนซีเมนต์ คำขอประทานบัตรที่ 15/2552 16/2552 และ 17/2552 ร่วมแผนผังโครงการทำเหมืองเดียวกันกับประทานบัตรที่ 27342/15021 27343/15028 27347/14975 27349/15029 27350/15022 และ 27362/15027 ระหว่างปี พ.ศ. 2565-2568 พบว่าเปอร์เซ็นต์ตะกั่วในฝุ่นละออง มีแนวโน้มเพิ่มขึ้น เมื่อเปรียบเทียบกับผลการติดตามตรวจสอบครั้งที่ผ่านมา แสดงดังตารางที่ 3-51 และรูปที่ 3-22

ตารางที่ 3-51 เปรียบเทียบผลการติดตามตรวจสอบเปอร์เซ็นต์ซิลิกา และตะกั่วในฝุ่นละออง

โครงการเหมืองแร่หินอุตสาหกรรมชนิดหินปูน เพื่ออุตสาหกรรมปูนซีเมนต์ คำขอประทานบัตรที่ 15/2552 16/2552 และ 17/2552 ร่วมแผนผังโครงการทำเหมืองเดียวกันกับประทานบัตรที่ 27342/15021 27343/15028 27347/14975 27349/15029 27350/15022 และ 27362/15027 ระหว่างปี พ.ศ. 2565-2568

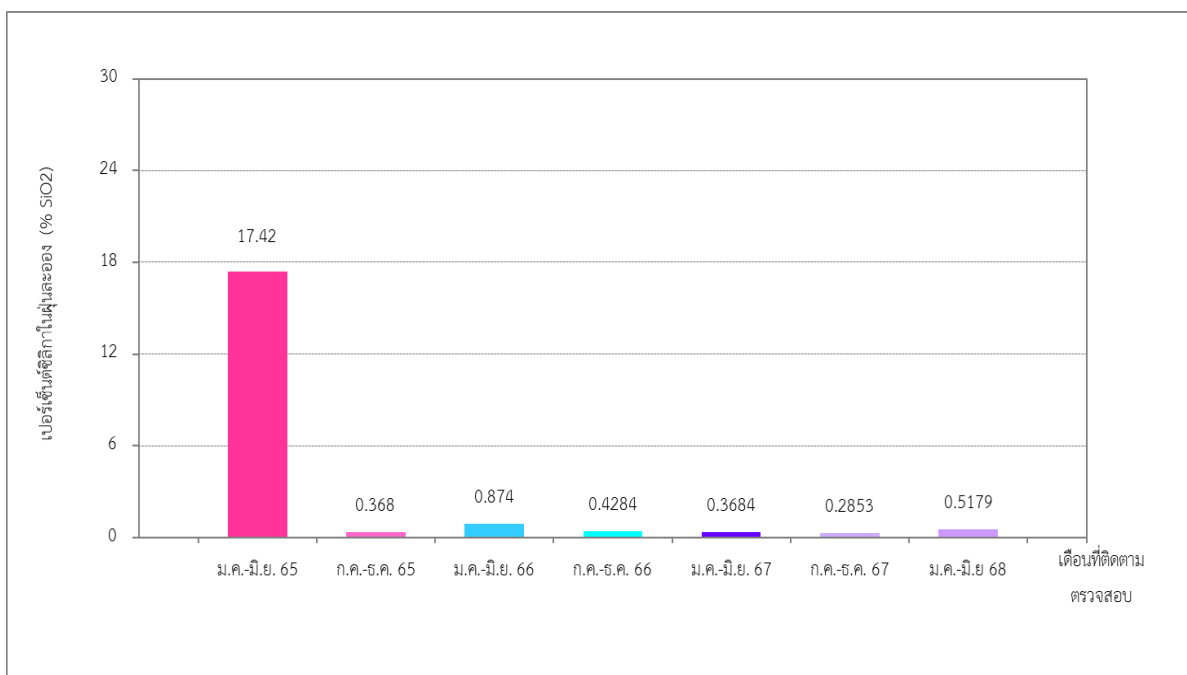
จุดติดตามตรวจสอบ	เดือนที่เก็บตัวอย่าง	ผลการติดตามตรวจสอบ ^{1/}	
		เปอร์เซ็นต์ซิลิกาในฝุ่นละออง	เปอร์เซ็นต์ตะกั่วในฝุ่นละออง
บริเวณหน้าเหมือง (Site A)	ม.ค.-มิ.ย. 65	17.42	0.0043
	ก.ค.-ธ.ค. 65	0.368	0.0028
	ม.ค.-มิ.ย. 66	0.874	0.0075
	ก.ค.-ธ.ค. 66	0.4284	0.0036
	ม.ค.-มิ.ย. 67	0.3684	0.0134
	ก.ค.-ธ.ค. 67	0.2853	0.0033
	ม.ค.-มิ.ย. 68	0.5179	0.0074

หมายเหตุ: ^{1/} ค่าเฉลี่ย 24 ชั่วโมง ของวันที่ทำการตรวจวัด

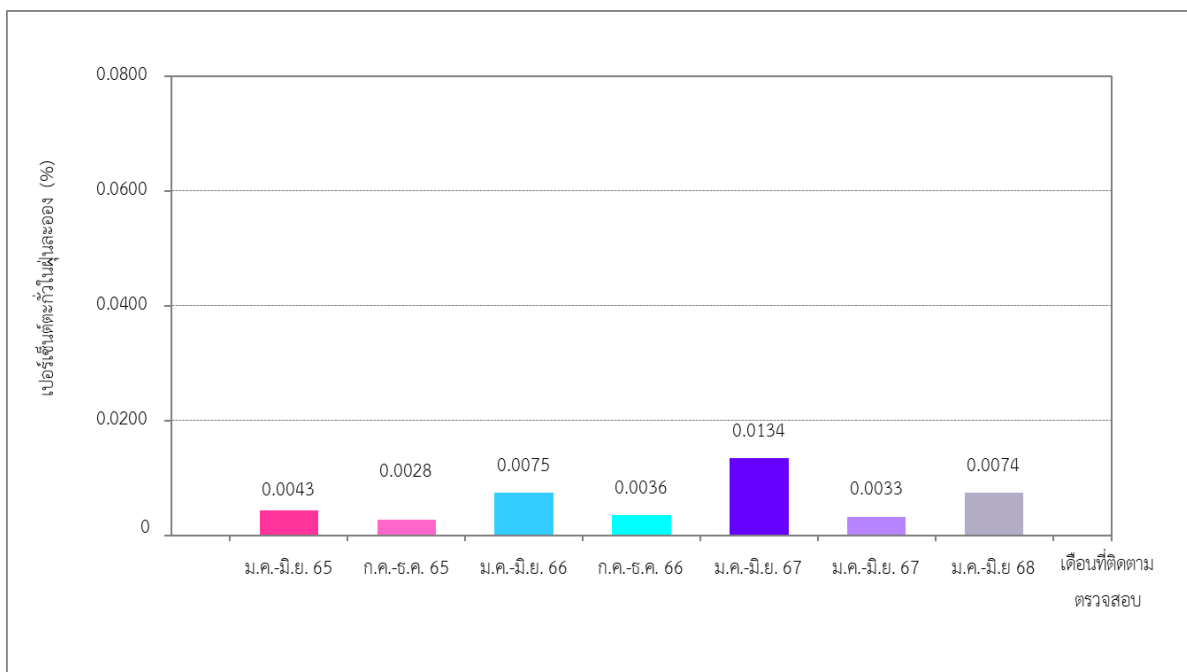
โครงการเหมืองแร่หินอุตสาหกรรมชนิดหินปูน เพื่ออุตสาหกรรมปูนซีเมนต์ คำขอประทานบัตรที่ 15/2552 16/2552 และ 17/2552

ร่วมแผนผังโครงการทำเหมืองเดียวกันกับประทานบัตรที่ 27342/15021 27343/15028 27347/14975 27349/15029 27350/15022 และ 27362/15027

ของบริษัท ทีพีโอ โพลีน จำกัด (มหาชน) ระหว่างเดือนมกราคม-มิถุนายน พ.ศ. 2568



รูปที่ 3-21 เปรียบเทียบเปอร์เซ็นต์ซัลเฟอร์ไดออกไซด์ในชั้นบรรยากาศ บริเวณหน้าเหมือง (Site A) ระหว่างปี พ.ศ. 2565-2568



รูปที่ 3-22 เปรียบเทียบเปอร์เซ็นต์ซัลเฟอร์ไดออกไซด์ในชั้นบรรยากาศ บริเวณหน้าเหมือง (Site A) ระหว่างปี พ.ศ. 2565-2568

3.3.3 เปรียบเทียบผลการติดตามตรวจสอบระดับเสียงโดยทั่วไป

การเปรียบเทียบการติดตามตรวจสอบระดับเสียงโดยทั่วไป บริษัท ทีพีโอ โพลีน จำกัด (มหาชน) โครงการเหมืองแร่หินอุตสาหกรรมชนิดหินปูน เพื่ออุตสาหกรรมปูนซีเมนต์ คำขอประทานบัตรที่ 15/2552 16/2552 และ 17/2552 ร่วมแผนผังโครงการทำเหมืองเดียวกันกับประทานบัตรที่ 27342/15021 27343/15028 27347/14975 27349/15029 27350/15022 และ 27362/15027 ระหว่างปี พ.ศ. 2565-2568 จำนวน 8 จุด ได้แก่ บริเวณพื้นที่โครงการ (Site A) บ้านหินลับ บ้านอ่างหิน บ้านซับบอน (วัดซับบอน) สถานีรถไฟหินลับ บ้านผาเสด็จ ถนนมิตรภาพจุดที่อยู่ใกล้กับหน้าเหมืองที่มีการระเบิดมากที่สุด (วัดพุทธรณิมิต) และถ้ำสะพานหิน (วัดธนพัฒนาราม) ผลการติดตามตรวจสอบระดับเสียงเฉลี่ย 24 ชั่วโมง พบว่าการติดตามตรวจสอบระดับเสียงเฉลี่ย 24 ชั่วโมง จุดติดตามตรวจสอบส่วนใหญ่มีแนวโน้มลดลง ในขณะที่จุดติดตามตรวจสอบบริเวณถนนมิตรภาพจุดที่อยู่ใกล้กับหน้าเหมืองที่มีการระเบิดมากที่สุด (วัดพุทธรณิมิต) และถ้ำสะพานหิน (วัดธนพัฒนาราม) มีแนวโน้มเพิ่มขึ้น สำหรับระดับเสียงสูงสุด พบว่าจุดติดตามตรวจสอบส่วนใหญ่มีแนวโน้มเพิ่มขึ้น ในขณะที่จุดติดตามตรวจสอบ บริเวณบ้านหินลับ บ้านอ่างหิน และบ้านผาเสด็จ มีแนวโน้มลดลง เมื่อเปรียบเทียบกับผลการติดตามตรวจสอบครั้งที่ผ่านมา ทั้งนี้ผลการติดตามตรวจสอบทั้งหมด มีค่าอยู่ในมาตรฐานตามประกาศคณะกรรมการสิ่งแวดล้อมแห่งชาติ ฉบับที่ 15 (พ.ศ. 2540) เรื่อง กำหนดมาตรฐานระดับเสียงโดยทั่วไป ประกาศในราชกิจจานุเบกษา เล่ม 114 ตอนที่ 27 ง วันที่ 3 เมษายน พ.ศ. 2540 และตามประกาศกระทรวงทรัพยากรธรรมชาติและสิ่งแวดล้อม เรื่อง กำหนดมาตรฐานควบคุมระดับเสียงและความสั่นสะเทือนจากการทำเหมืองหิน ประกาศในราชกิจจานุเบกษา เล่ม 122 ตอนที่ 125 ง ลงวันที่ 29 ธันวาคม พ.ศ. 2548 แสดงดังตารางที่ 3-52 และรูปที่ 3-23 ถึงรูปที่ 3-38

ตารางที่ 3-52 เปรียบเทียบผลการติดตามตรวจสอบระดับเสียงโดยทั่วไป

โครงการเหมืองแร่หินอุตสาหกรรมชนิดหินปูน เพื่ออุตสาหกรรมปูนซีเมนต์ คำขอประทานบัตรที่ 15/2552 16/2552 และ 17/2552 ร่วมแผนผังโครงการทำเหมืองเดียวกันกับประทานบัตรที่ 27342/15021 27343/15028 27347/14975 27349/15029 27350/15022 และ 27362/15027

ระหว่างปี พ.ศ. 2565-2568

จุดติดตามตรวจสอบ	เดือนที่ ติดตามตรวจสอบ	ผลการติดตามตรวจสอบ	
		L _{Aeq} 24 hours	L _{Amax}
1. พื้นที่โครงการ (Site A)	มี.ค. 65	58.4-60.1	97.4-99.2
	มี.ย. 65	52.8-54.7	65.7-68.5
	ก.ย. 65	50.9-53.5	82.9-83.8
	ธ.ค. 65	49.4-50.9	77.2-90.6
	มี.ค. 66	52.6-55.1	84.4-92.1
	มี.ย. 66	51.4-52.6	89.5-104.9
	ก.ย. 66	54.7-57.0	83.1-92.2
	ธ.ค. 66	57.0-57.6	86.4-87.7
	มี.ค. 67	55.4-56.7	76.9-82.7
	มี.ย. 67	54.4-55.0	75.3-77.1
	ก.ย. 67	56.5-57.1	78.2-85.4
	ธ.ค. 67	57.3-57.8	88.3-88.9
	มี.ค. 68	55.6-56.1	83.7-85.6
	มี.ย. 68	54.8-55.5	85.2-96.0
2. บ้านหินลับ	ก.พ. 65	51.3-52.1	79.6-85.0
	เม.ย. 65	53.9-56.0	87.9-94.4
	ก.ย. 65	53.5-53.8	90.4-91.8
	ธ.ค. 65	48.3-49.9	77.6-83.1
	มี.ค. 66	57.2-58.9	83.9-89.6
	มี.ย. 66	54.3-54.8	75.6-82.3
	ก.ย. 66	46.5-49.2	73.9-91.5
	ธ.ค. 66	52.1-54.2	75.4-77.9
	มี.ค. 67	56.3-57.2	80.2-101.9
	มี.ย. 67	52.8-54.6	72.0-92.7
	ก.ย. 67	49.8-55.1	72.0-93.6
	ธ.ค. 67	53.0-53.8	88.4-91.3
	มี.ค. 68	47.1-49.1	75.3-79.2
	มี.ย. 68	54.8-56.3	83.8-89.5
มาตรฐาน ^{1/, 2/}		≤70	≤115
หน่วย		เดซิเบลเอ	

ห้องปฏิบัติการบริษัท ยูโนเด็ค แอนนาลิสต์ แอนด์ เอ็นจิเนียริง คอนซัลแตนท์ จำกัด

การรับรองมาตรฐานสากล ความสามารถห้องปฏิบัติการทดสอบและสอบเทียบ ISO/IEC 17025, ระบบบริหารงานคุณภาพ ISO 9001, ระบบการจัดการสิ่งแวดล้อม ISO 14001 และระบบการจัดการอาชีวอนามัยและความปลอดภัย ISO 45001

รางวัลไอซี (พ.ศ. 2563) และรางวัลพระราชทาน อุตสาหกรรมกลางและย่อม ระดับดีเลิศ ประเภทธุรกิจบริการ (พ.ศ. 2564) จากสมเด็จพระกนิษฐาธิราชเจ้า กรมสมเด็จพระเทพรัตนราชสุดาฯ สยามบรมราชกุมารี

ตารางที่ 3-52 (ต่อ) เปรียบเทียบผลการติดตามตรวจสอบระดับเสียงโดยทั่วไป

โครงการเหมืองแร่หินอุตสาหกรรมชนิดหินปูน เพื่ออุตสาหกรรมปูนซีเมนต์ คำขอประทานบัตรที่ 15/2552 16/2552 และ 17/2552 ร่วมแผนผังโครงการทำเหมืองเดียวกันกับประทานบัตรที่ 27342/15021 27343/15028 27347/14975 27349/15029 27350/15022 และ 27362/15027

ระหว่างปี พ.ศ. 2565-2568

จุดติดตามตรวจสอบ	เดือนที่ ติดตามตรวจสอบ	ผลการติดตามตรวจสอบ	
		L _{Aeq} 24 hours	L _{Amax}
3. บ้านอ่างหิน	มี.ค. 65	57.6-59.0	91.0-100.0
	มิ.ย. 65	52.4-55.6	80.9-84.8
	ก.ย. 65	55.4-56.8	87.0-90.0
	ธ.ค. 65	64.9-65.8	96.8-101.7
	มี.ค. 66	54.2-54.7	82.7-86.0
	มิ.ย. 66	57.0-59.2	91.6-97.9
	ก.ย. 66	55.4-57.2	86.0-93.7
	ธ.ค. 66	58.0-58.6	81.0-83.4
	มี.ค. 67	55.0-57.1	86.1-88.1
	มิ.ย. 67	48.2-49.2	73.3-76.9
	ก.ย. 67	56.9-57.1	85.7-87.9
	ธ.ค. 67	56.9-57.0	86.7-87.7
	มี.ค. 68	47.1-50.6	75.4-89.2
	มิ.ย. 68	49.2-50.6	76.6-85.0
4. บ้านซับบอน (วัดซับบอน)	มี.ค. 65	62.2-62.4	87.7-89.9
	มิ.ย. 65	55.3-58.5	82.5-88.7
	ก.ย. 65	49.5-50.7	76.7-99.6
	ธ.ค. 65	51.3-52.6	70.0-72.4
	มี.ค. 66	55.0-57.6	83.3-86.1
	มิ.ย. 66	59.5-59.6	77.9-87.2
	ก.ย. 66	57.2-57.4	78.3-91.6
	ธ.ค. 66	54.3-54.6	80.0-80.4
	มี.ค. 67	54.5-56.4	72.0-79.7
	มิ.ย. 67	60.5-61.2	78.6-92.9
	ก.ย. 67	57.5-58.3	72.4-73.6
	ธ.ค. 67	57.0-57.3	85.4-86.1
	มี.ค. 68	56.9-57.3	76.8-88.3
	มิ.ย. 68	55.8-56.3	82.1-85.6
มาตรฐาน ^{1/, 2/}		≤70	≤115
หน่วย		เดซิเบลเอ	

ห้องปฏิบัติการบริษัท ยูโนเด็ค แอนนาลิสต์ แอนด์ เอ็นจิเนียริง คอนซัลแตนท์ จำกัด

การรับรองมาตรฐานสากล ความสามารถห้องปฏิบัติการทดสอบและสอบเทียบ ISO/IEC 17025, ระบบบริหารงานคุณภาพ ISO 9001, ระบบการจัดการสิ่งแวดล้อม ISO 14001 และระบบการจัดการอาชีวอนามัยและความปลอดภัย ISO 45001

รางวัลไปรษณีย์ (พ.ศ. 2563) และรางวัลพระราชทาน จริยกิจนาถกลางและเยี่ยม ระดับดีเลิศ ประเภทธุรกิจบริการ (พ.ศ. 2564) จากสมเด็จพระกนิษฐาธิราชเจ้า กรมสมเด็จพระเทพรัตนราชสุดาฯ สยามบรมราชกุมารี

ตารางที่ 3-52 (ต่อ) เปรียบเทียบผลการติดตามตรวจสอบระดับเสียงโดยทั่วไป

โครงการเหมืองแร่หินอุตสาหกรรมชนิดหินปูน เพื่ออุตสาหกรรมปูนซีเมนต์ คำขอประทานบัตรที่ 15/2552 16/2552 และ 17/2552 ร่วมแผนผังโครงการทำเหมืองเดียวกันกับประทานบัตรที่ 27342/15021 27343/15028 27347/14975 27349/15029 27350/15022 และ 27362/15027

ระหว่างปี พ.ศ. 2565-2568

จุดติดตามตรวจสอบ	เดือนที่ ติดตามตรวจสอบ	ผลการติดตามตรวจสอบ	
		L _{Aeq} 24 hours	L _{Amax}
5. สถานีรถไฟหินลับ	ก.พ. 65	54.0-55.1	93.3-95.5
	พ.ค. 65	55.4-57.7	91.8-98.2
	ก.ย. 65	60.0-60.2	96.1-98.6
	ธ.ค. 65	58.5-58.8	89.8-98.1
	มี.ค. 66	57.9-60.4	89.2-92.6
	มิ.ย. 66	54.2-54.7	78.7-84.8
	ก.ย. 66	59.0-61.2	95.9-100.2
	ธ.ค. 66	60.5-60.8	83.6-85.2
	มี.ค. 67	50.0-51.8	82.1-88.6
	มิ.ย. 67	56.3-59.1	86.8-101.7
	ก.ย. 67	58.4-61.1	92.2-99.8
	ธ.ค. 67	56.2-56.3	85.7-87.5
	มี.ค. 68	53.2-54.1	87.2-89.9
	มิ.ย. 68	56.4-57.9	85.3-96.0
6. บ้านผาเสด็จ	ก.พ. 65	52.0-55.3	81.7-90.1
	เม.ย. 65	58.1-59.3	91.7-96.0
	ก.ย. 65	54.3-55.4	82.5-86.8
	ธ.ค. 65	47.9-49.5	66.4-75.6
	มี.ค. 66	48.9-51.8	80.3-91.4
	มิ.ย. 66	52.5-53.5	85.8-90.3
	ก.ย. 66	51.7-52.7	79.4-87.6
	ธ.ค. 66	49.3-49.8	71.0-75.1
	มี.ค. 67	52.0-53.7	79.0-88.2
	มิ.ย. 67	48.5-52.5	78.0-88.5
	ก.ย. 67	48.5-48.9	75.5-76.6
	ธ.ค. 67	53.8-54.0	89.0-89.7
	มี.ค. 68	52.3-52.7	88.8-89.0
	มิ.ย. 68	50.6-51.9	78.7-88.7
มาตรฐาน ^{1/, 2/}		≤70	≤115
หน่วย		เดซิเบลเอ	

ห้องปฏิบัติการบริษัท ยูโนเด็ค แอนนาลิสต์ แอนด์ เอ็นจิเนียริง คอนซัลแตนท์ จำกัด

การรับรองมาตรฐานสากล ความสามารถห้องปฏิบัติการทดสอบและสอบเทียบ ISO/IEC 17025, ระบบบริหารงานคุณภาพ ISO 9001, ระบบการจัดการสิ่งแวดล้อม ISO 14001 และระบบการจัดการอาชีวอนามัยและความปลอดภัย ISO 45001

รางวัลไปรษณีย์ (พ.ศ. 2563) และรางวัลพระราชทาน จริยกิจนาถกลางและเยี่ยม ระดับดีเลิศ ประเภทธุรกิจบริการ (พ.ศ. 2564) จากสมเด็จพระกนิษฐาธิราชเจ้า กรมสมเด็จพระเทพรัตนราชสุดาฯ สยามบรมราชกุมารี

ตารางที่ 3-52 (ต่อ) เปรียบเทียบผลการติดตามตรวจสอบระดับเสียงโดยทั่วไป

โครงการเหมืองแร่หินอุตสาหกรรมชนิดหินปูน เพื่ออุตสาหกรรมปูนซีเมนต์ คำขอประทานบัตรที่ 15/2552 16/2552 และ 17/2552 ร่วมแผนผังโครงการทำเหมืองเดียวกันกับประทานบัตรที่ 27342/15021 27343/15028 27347/14975 27349/15029 27350/15022 และ 27362/15027

ระหว่างปี พ.ศ. 2565-2568

จุดติดตามตรวจสอบ	เดือนที่ติดตามตรวจสอบ	ผลการติดตามตรวจสอบ	
		L _{Aeq} 24 hours	L _{Amax}
7. ถนนมิตรภาพจุดที่อยู่ใกล้กับ หน้าเหมืองที่มีการระเบิดมากที่สุด (วัดพุทธนิมิต)	มี.ค. 65	56.6-59.0	91.0-100.0
	มิ.ย. 65	52.4-55.6	80.9-84.8
	ก.ย. 65	51.9-52.4	75.6-75.8
	ธ.ค. 65	50.3-53.0	81.5-92.9
	มี.ค. 66	47.7-49.5	75.8-81.6
	มิ.ย. 66	51.8-52.8	72.6-84.1
	ก.ย. 66	47.5-53.9	77.0-77.5
	ธ.ค. 66	53.9-55.2	80.1-84.0
	มี.ค. 67	51.1-53.0	81.1-92.8
	มิ.ย. 67	50.9-51.2	70.1-81.7
	ก.ย. 67	50.4-50.8	64.7-68.0
	ธ.ค. 67	52.6-52.8	75.6-77.6
8. ถ้ำสะพานหิน (วัดชนพัฒนามารม)	มี.ค. 68	56.2-57.1	89.7-91.2
	มิ.ย. 68	55.0-57.6	86.5-91.5
	มี.ค. 65	54.7-58.9	78.1-85.2
	มิ.ย. 65	50.9-52.2	84.5-88.7
	ก.ย. 65	55.0-55.9	85.8-87.1
	ธ.ค. 65	51.5-52.9	83.3-87.3
	มี.ค. 66	50.8-51.4	76.4-82.6
	มิ.ย. 66	52.4-53.9	80.3-83.6
	ก.ย. 66	51.3-52.7	77.7-85.5
	ธ.ค. 66	54.1-54.3	85.0-87.4
	มี.ค. 67	49.2-53.2	83.9-86.7
	มิ.ย. 67	46.4-50.8	76.9-87.4
มาตรฐาน ^{1/, 2/}	ก.ย. 67	50.8-51.1	77.2-79.2
	ธ.ค. 67	54.3-54.6	86.0-87.4
	มี.ค. 68	55.1-55.4	87.2-87.9
	มิ.ย. 68	54.4-54.6	85.7-87.0
หน่วย		≤70	≤115
เดซิเบลเอ			

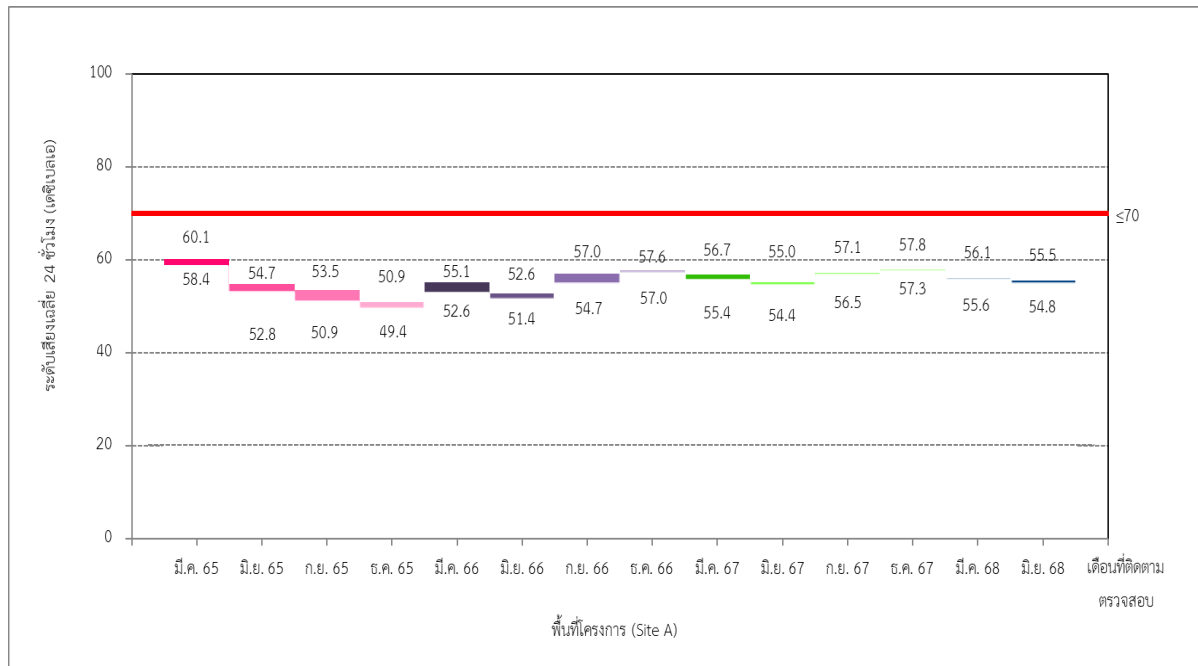
หมายเหตุ : ^{1/} มาตรฐานตามประกาศคณะกรรมการสิ่งแวดล้อมแห่งชาติ ฉบับที่ 15 (พ.ศ. 2540) เรื่อง กำหนดมาตรฐานระดับเสียงโดยทั่วไป ประกาศในราชกิจจานุเบกษา เล่ม 114 ตอนที่ 27 ง วันที่ 3 เมษายน พ.ศ. 2540

^{2/} มาตรฐานตามประกาศกระทรวงทรัพยากรธรรมชาติและสิ่งแวดล้อม เรื่อง กำหนดมาตรฐานควบคุมระดับเสียงและความสั่นสะเทือนจากการทำเหมืองหิน ประกาศในราชกิจจานุเบกษา เล่ม 122 ตอนที่ 125 ง วันที่ 29 ธันวาคม พ.ศ. 2548

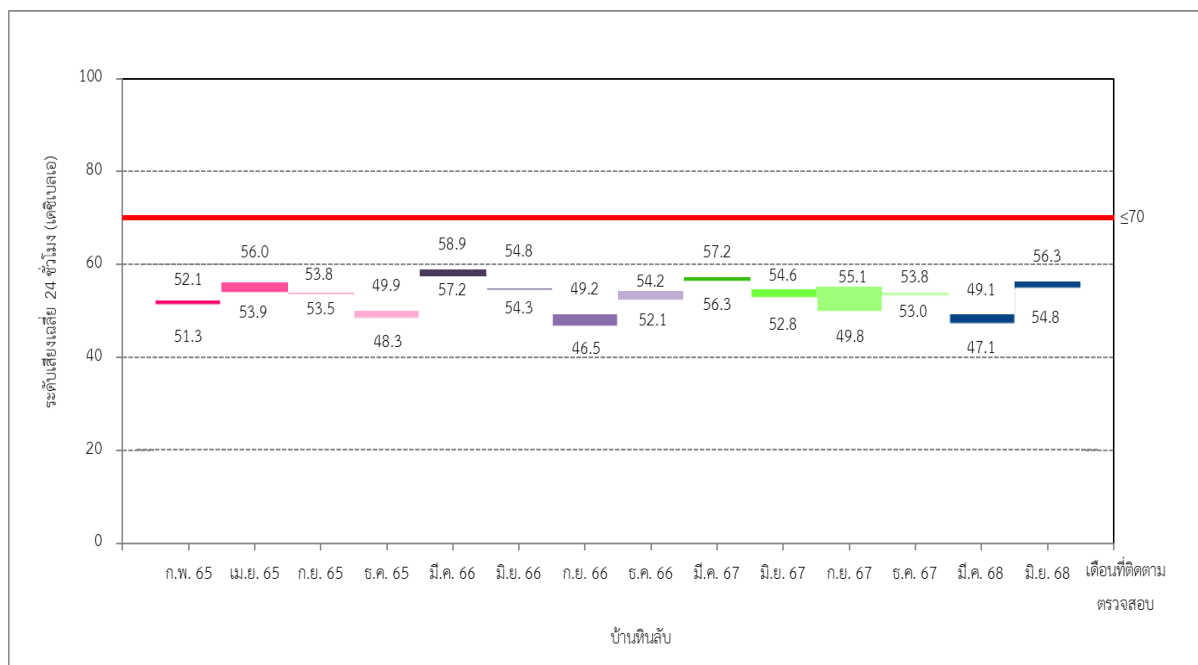
โครงการเหมืองแร่หินอุตสาหกรรมชนิดหินปูน เพื่ออุตสาหกรรมปูนซีเมนต์ คำขอประทานบัตรที่ 15/2552 16/2552 และ 17/2552

ร่วมแผนผังโครงการทำเหมืองเดียวกันกับประทานบัตรที่ 27342/15021 27343/15028 27347/14975 27349/15029 27350/15022 และ 27362/15027

ของบริษัท ทีพีโอ โพลีน จำกัด (มหาชน) ระหว่างเดือนมกราคม-มิถุนายน พ.ศ. 2568



รูปที่ 3-23 เปรียบเทียบผลการติดตามตรวจสอบระดับเสียงเฉลี่ย 24 ชั่วโมง
บริเวณพื้นที่โครงการ (Site A) ระหว่างปี พ.ศ. 2565-2568

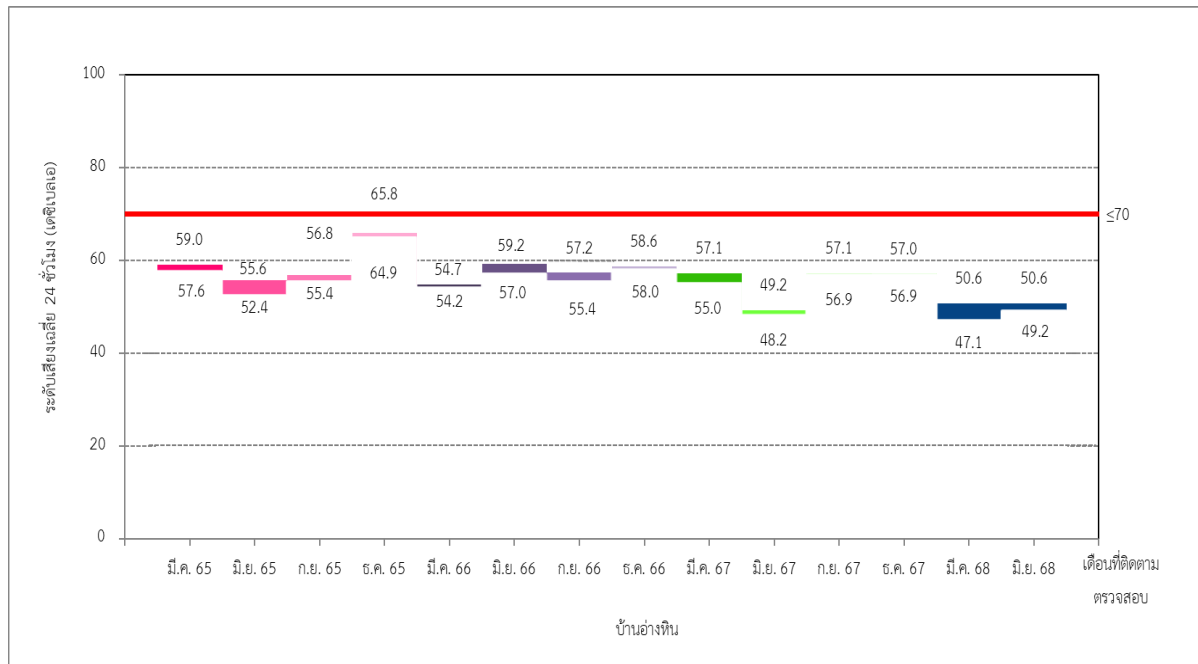


รูปที่ 3-24 เปรียบเทียบผลการติดตามตรวจสอบระดับเสียงเฉลี่ย 24 ชั่วโมง
บริเวณบ้านหินลับ ระหว่างปี พ.ศ. 2565-2568

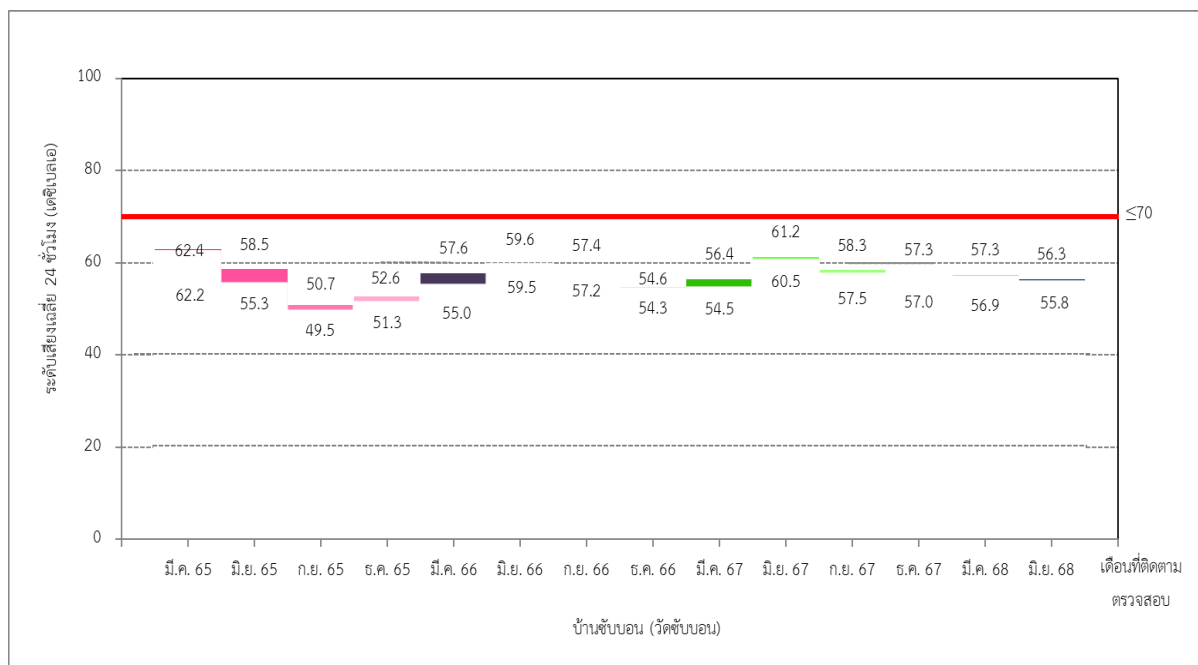
โครงการเหมืองแร่หินอุตสาหกรรมชนิดหินปูน เพื่ออุตสาหกรรมปูนซีเมนต์ คำขอประทานบัตรที่ 15/2552 16/2552 และ 17/2552

ร่วมแผนผังโครงการทำเหมืองเดียวกันกับประทานบัตรที่ 27342/15021 27343/15028 27347/14975 27349/15029 27350/15022 และ 27362/15027

ของบริษัท ทีพีโอ โพลีน จำกัด (มหาชน) ระหว่างเดือนมกราคม-มิถุนายน พ.ศ. 2568



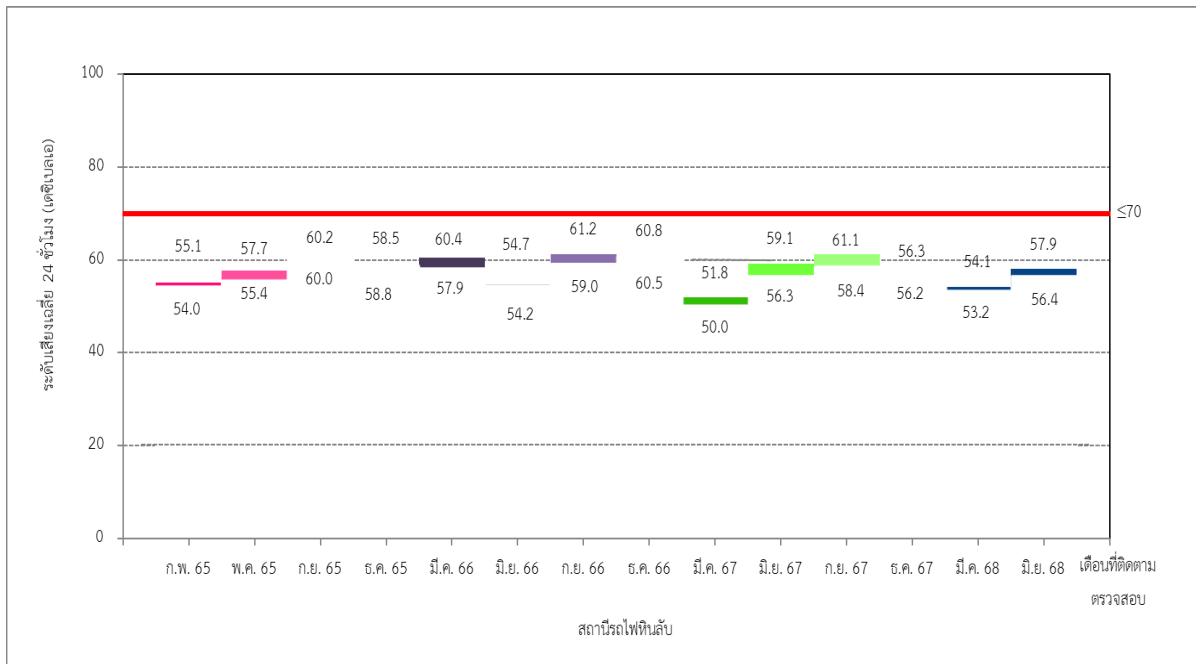
รูปที่ 3-25 เปรียบเทียบผลการติดตามตรวจสอบระดับเสียงเฉลี่ย 24 ชั่วโมง
บริเวณบ้านอ่างหิน ระหว่างปี พ.ศ. 2565-2568



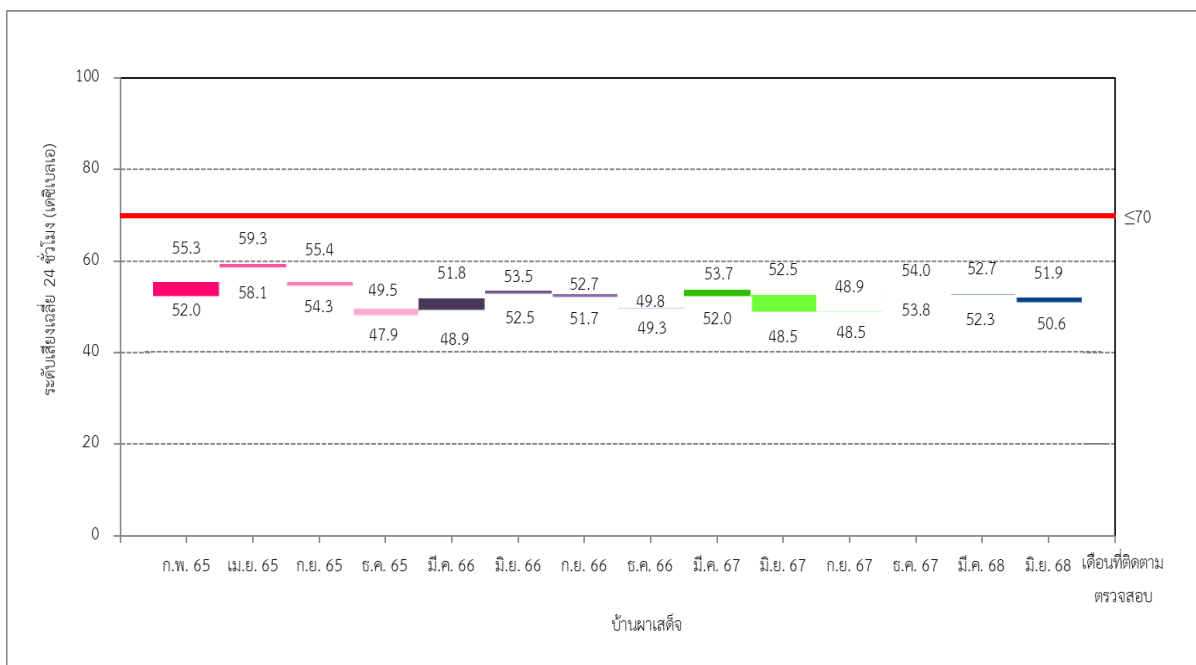
รูปที่ 3-26 เปรียบเทียบผลการติดตามตรวจสอบระดับเสียงเฉลี่ย 24 ชั่วโมง
บริเวณบ้านชัยบอน (วัดชัยบอน) ระหว่างปี พ.ศ. 2565-2568

โครงการเหมืองแร่หินอุตสาหกรรมชนิดหินปูน เพื่ออุตสาหกรรมปูนซีเมนต์ คำขอประทานบัตรที่ 15/2552 16/2552 และ 17/2552

ร่วมแผนผังโครงการทำเหมืองเดียวกันกับประทานบัตรที่ 27342/15021 27343/15028 27347/14975 27349/15029 27350/15022 และ 27362/15027 ของบริษัท ทีพีโอ โพลีน จำกัด (มหาชน) ระหว่างเดือนมกราคม-มิถุนายน พ.ศ. 2568



รูปที่ 3-27 เปรียบเทียบผลการติดตามตรวจสอบระดับเสียงเฉลี่ย 24 ชั่วโมง บริเวณสถานีรถไฟหินลับ ระหว่างปี พ.ศ. 2565-2568

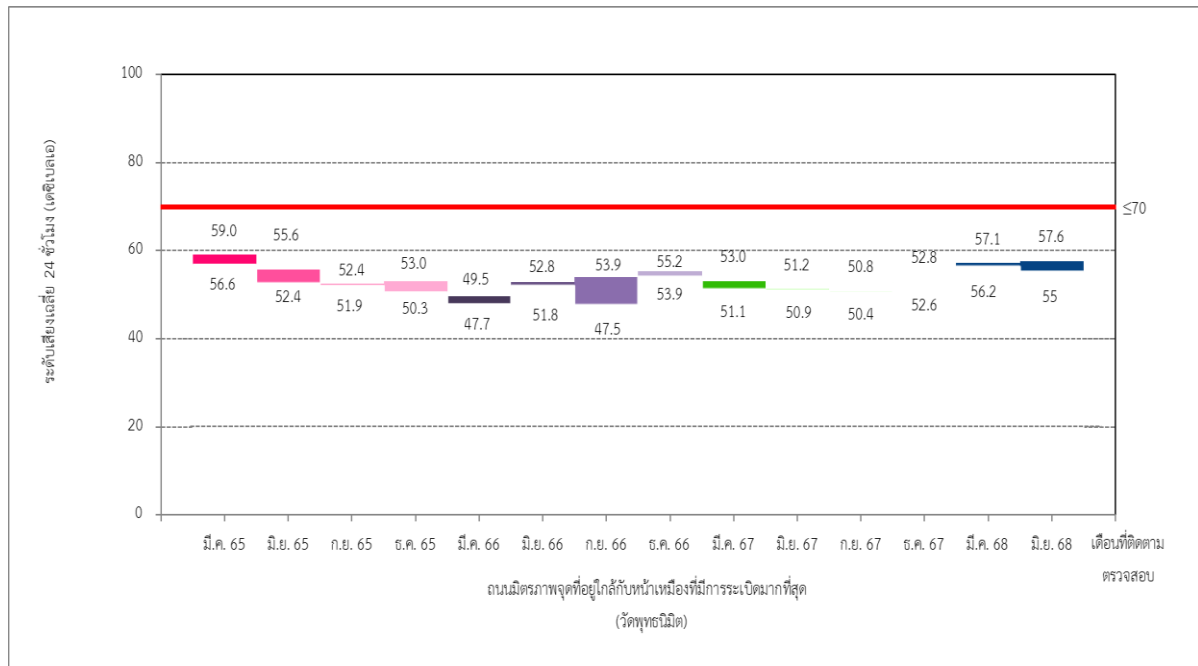


รูปที่ 3-28 เปรียบเทียบผลการติดตามตรวจสอบระดับเสียงเฉลี่ย 24 ชั่วโมง บริเวณบ้านผาเสด็จ ระหว่างปี พ.ศ. 2565-2568

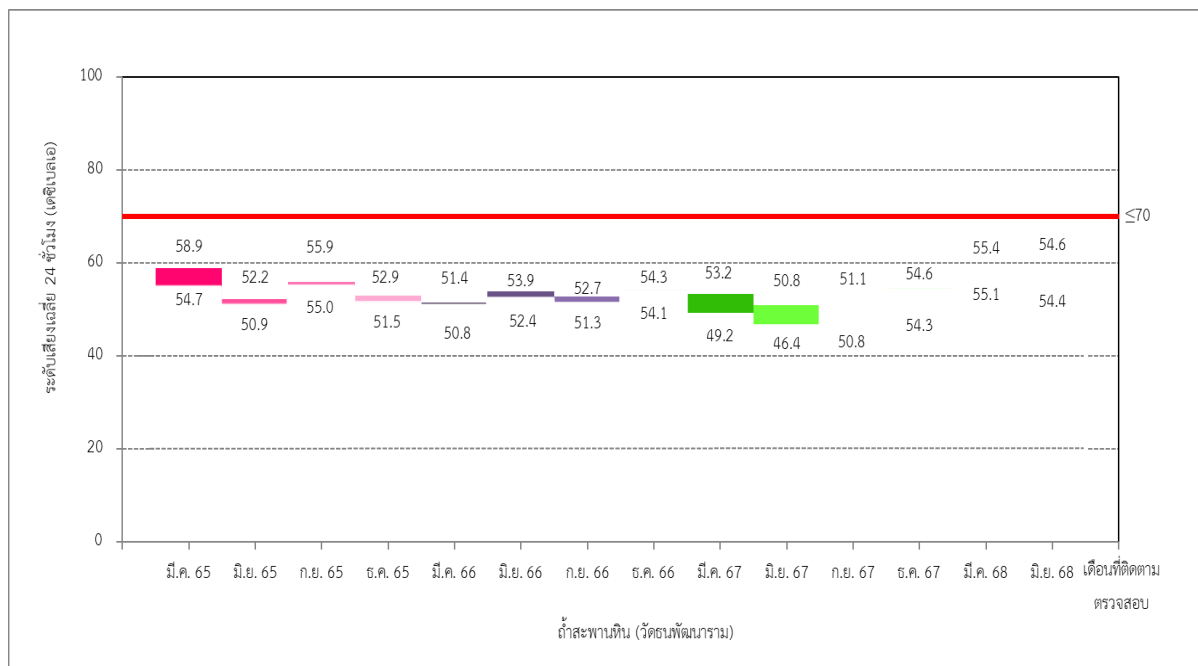
โครงการเหมืองแร่หินอุตสาหกรรมชนิดหินปูน เพื่ออุตสาหกรรมปูนซีเมนต์ ค่าขอประทานบัตรที่ 15/2552 16/2552 และ 17/2552

ร่วมแผนผังโครงการทำเหมืองเดียวกันกับประทานบัตรที่ 27342/15021 27343/15028 27347/14975 27349/15029 27350/15022 และ 27362/15027

ของบริษัท ทีพีโอ โพลีน จำกัด (มหาชน) ระหว่างเดือนมกราคม-มิถุนายน พ.ศ. 2568



รูปที่ 3-29 เปรียบเทียบผลการติดตามตรวจสอบระดับเสียงเฉลี่ย 24 ชั่วโมง
บริเวณถนนมิตรภาพจุดที่อยู่ใกล้กับหน้าเหมืองที่มีการระเบิดมากที่สุด (วัดพุทธรนิมิต)
ระหว่างปี พ.ศ. 2565-2568



รูปที่ 3-30 เปรียบเทียบผลการติดตามตรวจสอบระดับเสียงเฉลี่ย 24 ชั่วโมง
บริเวณถ้ำสะพานหิน (วัดธนพัฒนาราม) ระหว่างปี พ.ศ. 2565-2568

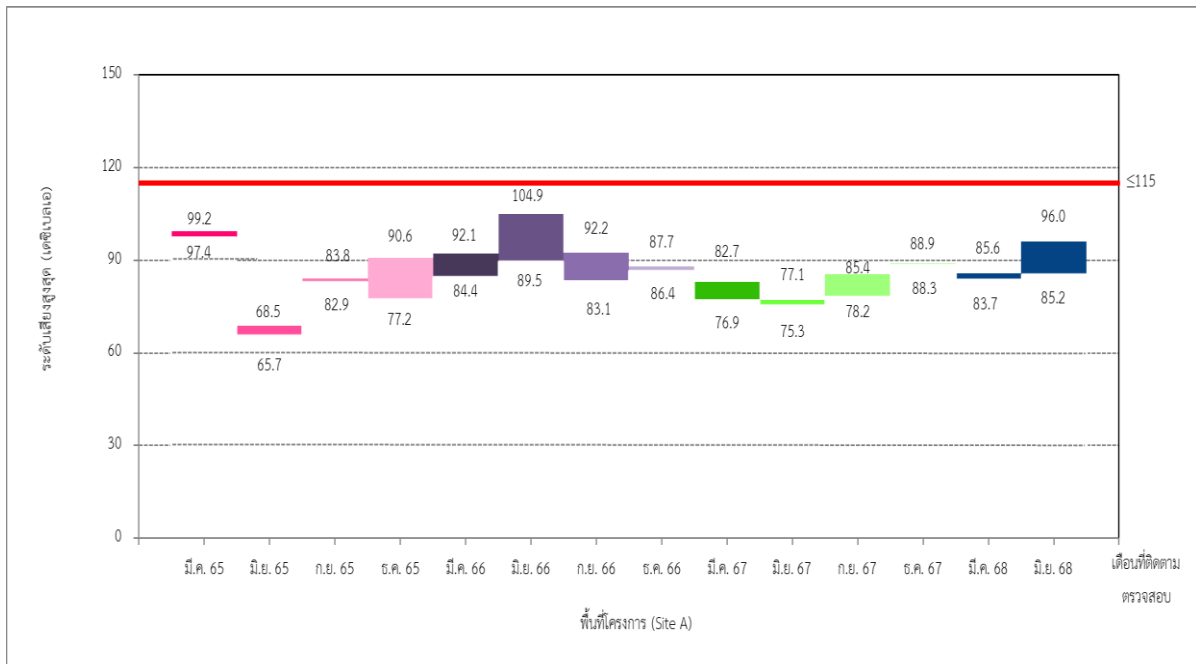
ห้องปฏิบัติการบริษัท ยูนิเทค แอนาไลซิส แอนด์ เอ็นจิเนียริง คอนซัลแตนท์ จำกัด

การรับรองมาตรฐานสากล ความสามารถห้องปฏิบัติการทดสอบและสอบเทียบ ISO/IEC 17025, ระบบบริหารงานคุณภาพ ISO 9001, ระบบการจัดการสิ่งแวดล้อม ISO 14001 และระบบการจัดการอาชีวอนามัยและความปลอดภัย ISO 45001
รางวัลโพธิ์ (พ.ศ. 2563) และรางวัลพระราชทาน อวอร์ดกลางและยอดเยี่ยม ระดับดีเลิศ ประเภทธุรกิจบริการ (พ.ศ. 2564) จากสมเด็จพระกนิษฐาธิราชเจ้า กรมสมเด็จพระเทพรัตนราชสุดาฯ สยามบรมราชกุมารี

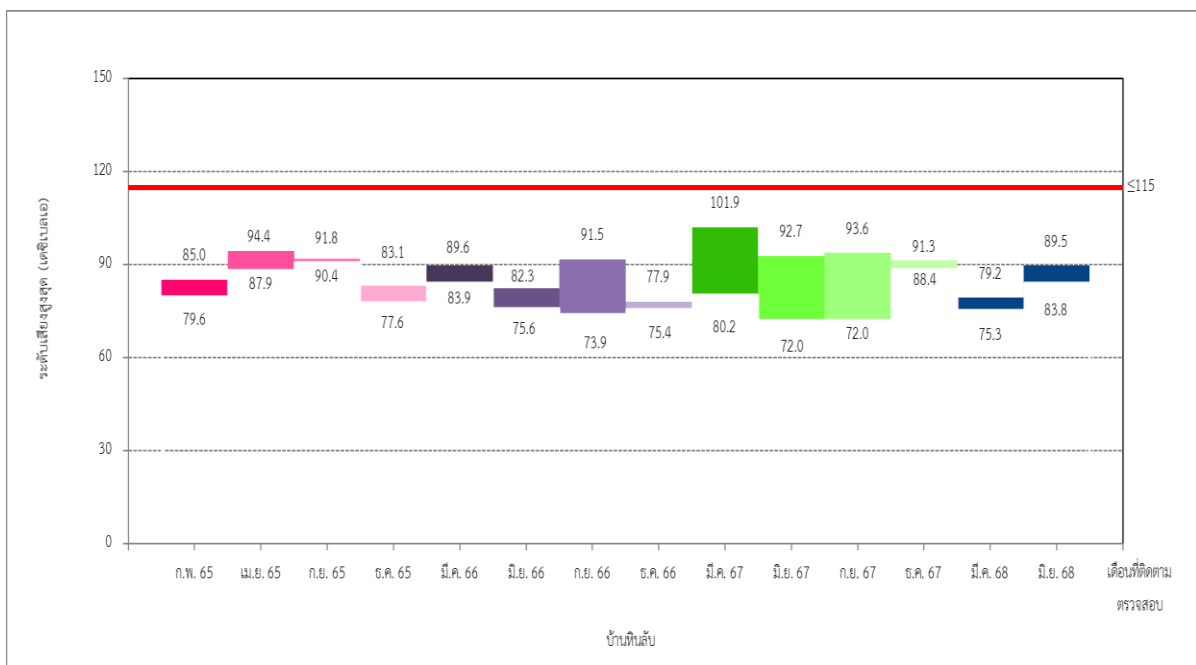
โครงการเหมืองแร่หินอุตสาหกรรมชนิดหินปูน เพื่ออุตสาหกรรมปูนซีเมนต์ คำขอประทานบัตรที่ 15/2552 16/2552 และ 17/2552

ร่วมแผนผังโครงการทำเหมืองเดียวกันกับประทานบัตรที่ 27342/15021 27343/15028 27347/14975 27349/15029 27350/15022 และ 27362/15027

ของบริษัท ทีพีโอ โพลีน จำกัด (มหาชน) ระหว่างเดือนมกราคม-มิถุนายน พ.ศ. 2568



รูปที่ 3-31 เปรียบเทียบผลการติดตามตรวจสอบระดับเสียงสูงสุด บริเวณพื้นที่โครงการ (Site A) ระหว่างปี พ.ศ. 2565-2568

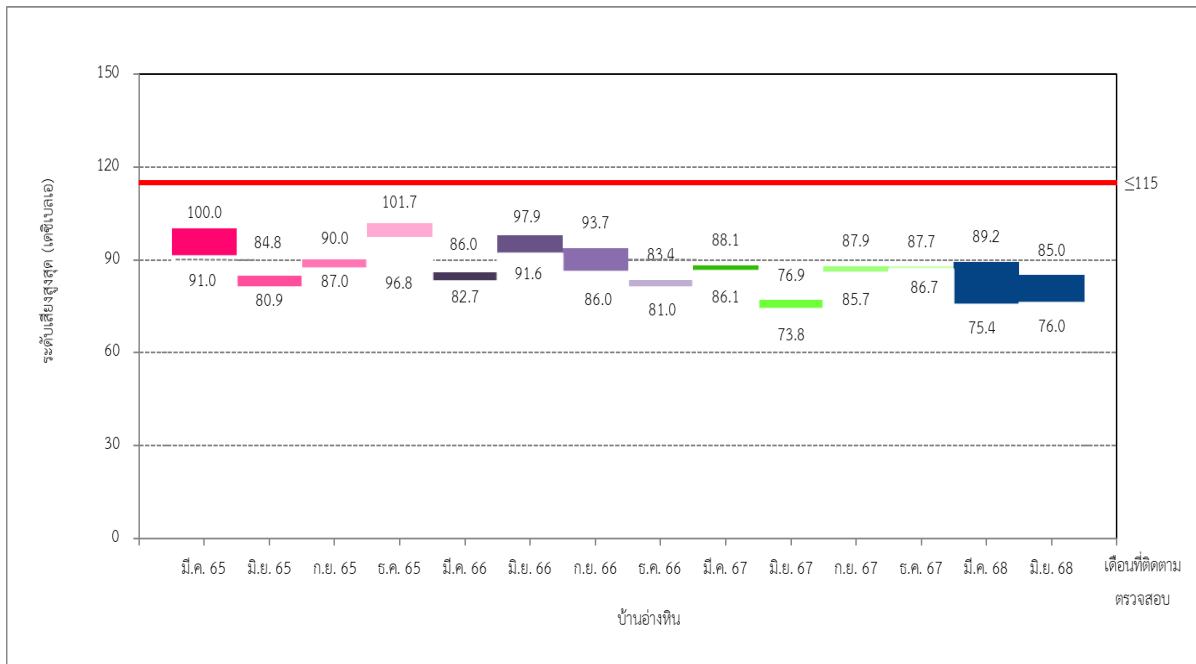


รูปที่ 3-32 เปรียบเทียบผลการติดตามตรวจสอบระดับเสียงสูงสุด บริเวณบ้านหินลับ ระหว่างปี พ.ศ. 2565-2568

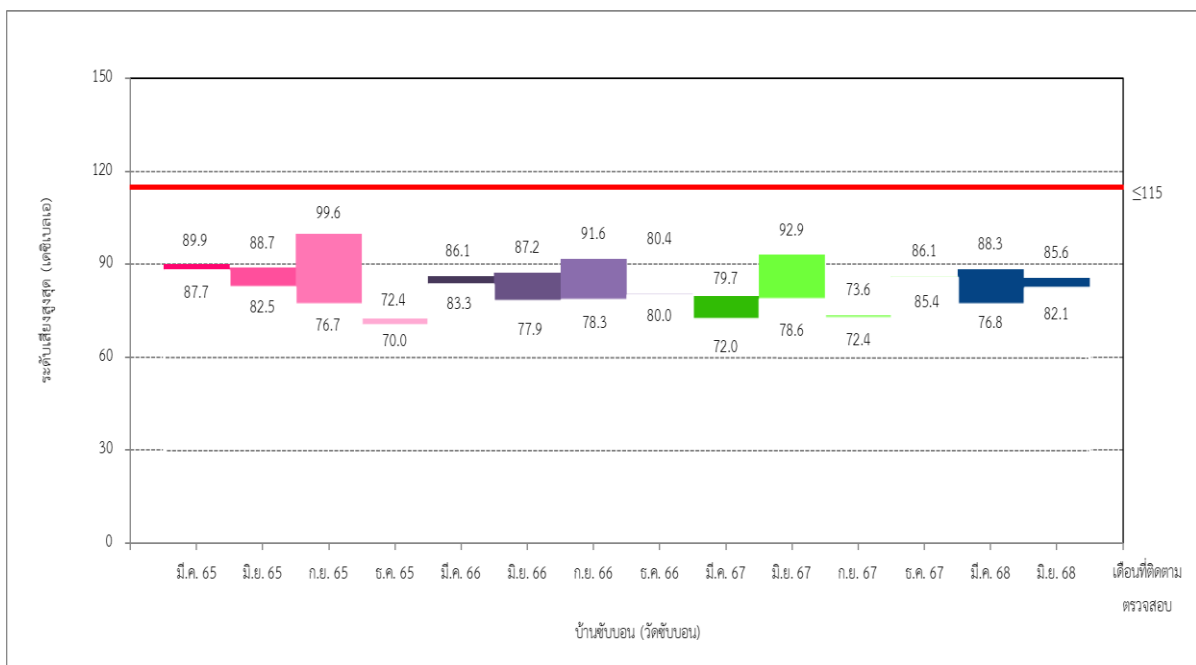
โครงการเหมืองแร่หินอุตสาหกรรมชนิดหินปูน เพื่ออุตสาหกรรมปูนซีเมนต์ คำขอประทานบัตรที่ 15/2552 16/2552 และ 17/2552

ร่วมแผนผังโครงการทำเหมืองเดียวกันกับประทานบัตรที่ 27342/15021 27343/15028 27347/14975 27349/15029 27350/15022 และ 27362/15027

ของบริษัท ทีพีโอ โพลีน จำกัด (มหาชน) ระหว่างเดือนมกราคม-มิถุนายน พ.ศ. 2568



รูปที่ 3-33 เปรียบเทียบผลการติดตามตรวจสอบระดับเสียงสูงสุด
บริเวณบ้านอ่างหิน ระหว่างปี พ.ศ. 2565-2568

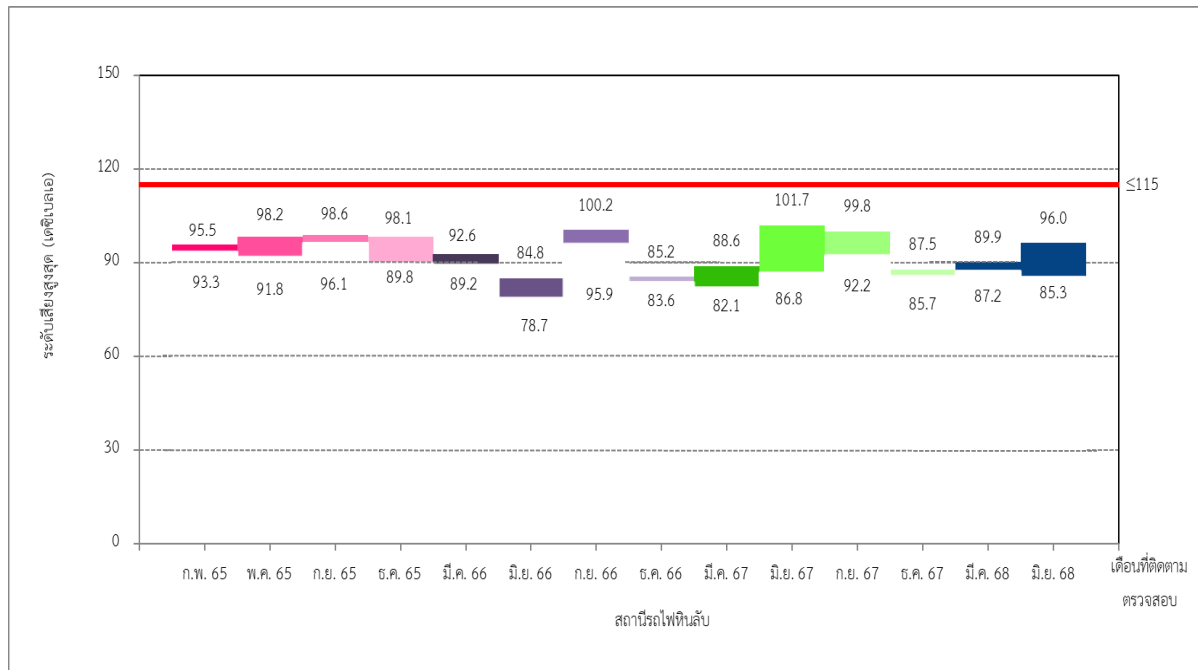


รูปที่ 3-34 เปรียบเทียบผลการติดตามตรวจสอบระดับเสียงสูงสุด
บริเวณบ้านซับบอน (วัดซับบอน) ระหว่างปี พ.ศ. 2565-2568

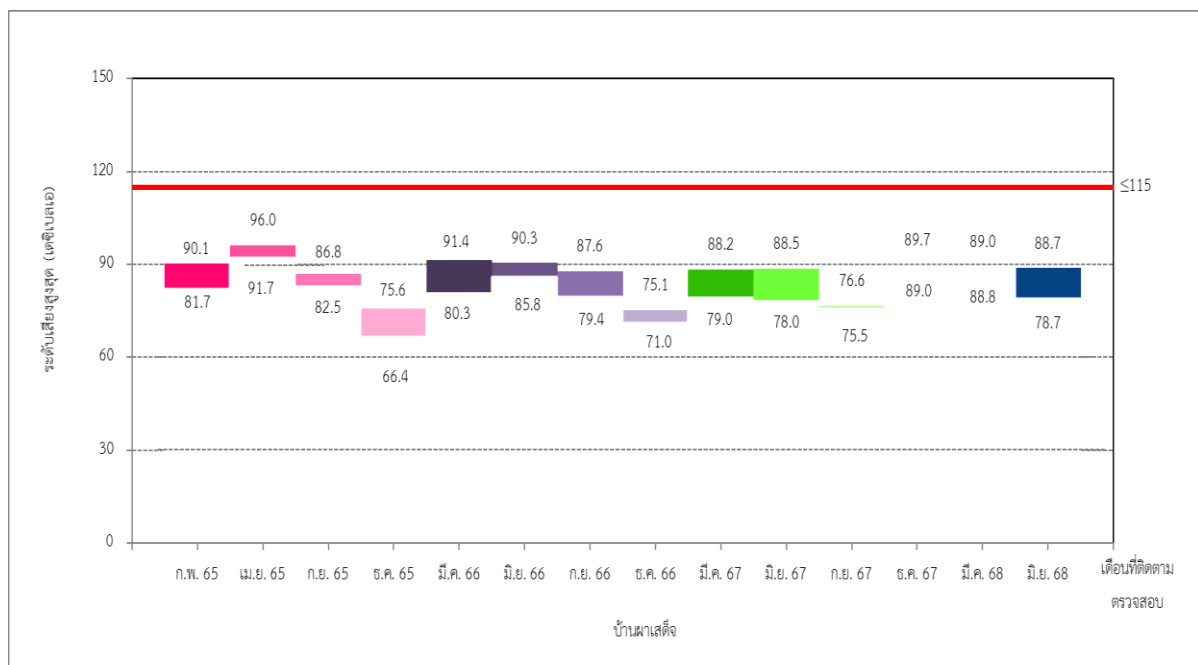
โครงการเหมืองแร่หินอุตสาหกรรมชนิดหินปูน เพื่ออุตสาหกรรมปูนซีเมนต์ คำขอประทานบัตรที่ 15/2552 16/2552 และ 17/2552

ร่วมแผนผังโครงการทำเหมืองเดียวกันกับประทานบัตรที่ 27342/15021 27343/15028 27347/14975 27349/15029 27350/15022 และ 27362/15027

ของบริษัท ทีพีโอ โพลีน จำกัด (มหาชน) ระหว่างเดือนมกราคม-มิถุนายน พ.ศ. 2568



รูปที่ 3-35 เปรียบเทียบผลการติดตามตรวจสอบระดับเสียงสูงสุด
บริเวณสถานีรถไฟหินลับ ระหว่างปี พ.ศ. 2565-2568

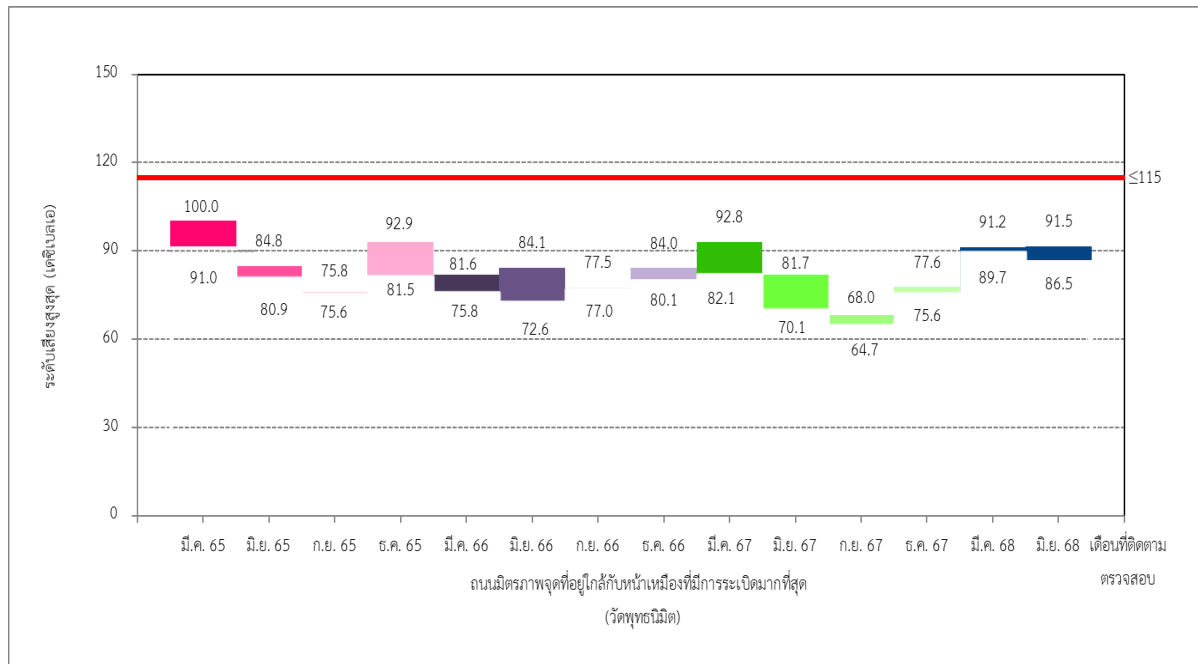


รูปที่ 3-36 เปรียบเทียบผลการติดตามตรวจสอบระดับเสียงสูงสุด
บริเวณบ้านผาเสด็จ ระหว่างปี พ.ศ. 2565-2568

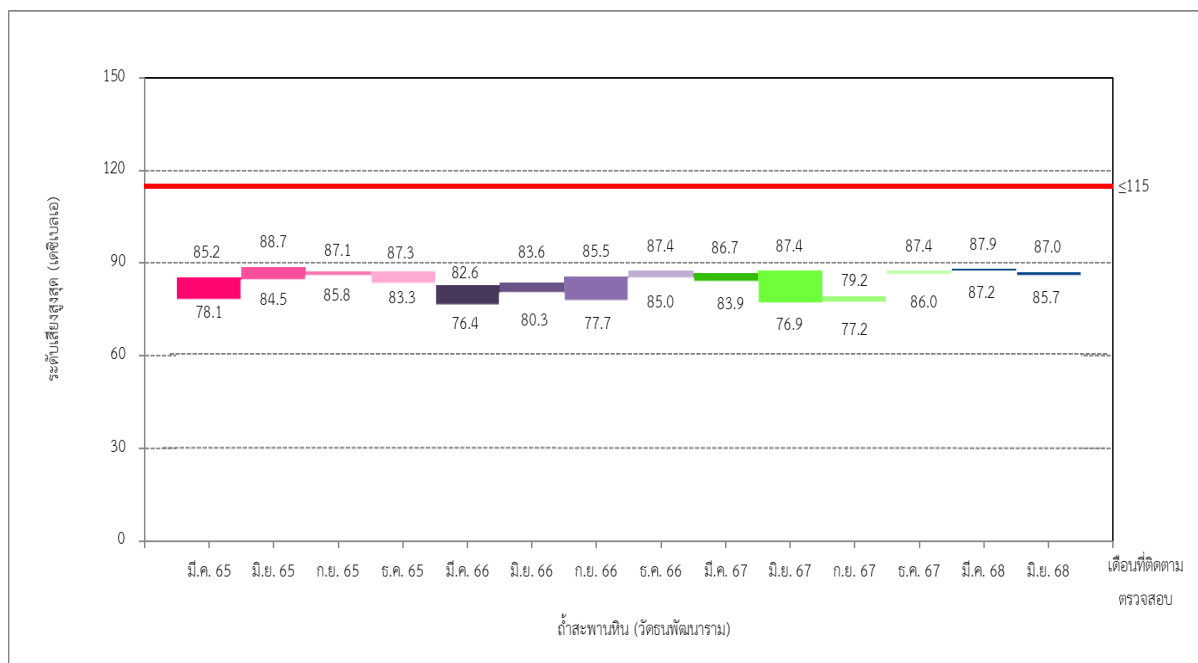
โครงการเหมืองแร่หินอุตสาหกรรมชนิดหินปูน เพื่ออุตสาหกรรมปูนซีเมนต์ คำขอประทานบัตรที่ 15/2552 16/2552 และ 17/2552

ร่วมแผนผังโครงการทำเหมืองเดียวกันกับประทานบัตรที่ 27342/15021 27343/15028 27347/14975 27349/15029 27350/15022 และ 27362/15027

ของบริษัท ทีพีโอ โพลีน จำกัด (มหาชน) ระหว่างเดือนมกราคม-มิถุนายน พ.ศ. 2568



รูปที่ 3-37 เปรียบเทียบผลการติดตามตรวจสอบระดับเสียงสูงสุด
บริเวณถนนมิตรภาพจุดที่อยู่ใกล้กับหน้าเหมืองที่มีการระเบิดมากที่สุด (วัดพุทธนิมิต)
ระหว่างปี พ.ศ. 2565-2568



รูปที่ 3-38 เปรียบเทียบผลการติดตามตรวจสอบระดับเสียงสูงสุด
บริเวณถ้ำสะพานหิน (วัดธนพัฒนาราม) ระหว่างปี พ.ศ. 2565-2568

3.3.4 เปรียบเทียบผลการติดตามตรวจสอบคุณภาพน้ำผิวดิน

การเปรียบเทียบผลการติดตามตรวจสอบคุณภาพน้ำผิวดิน บริษัท ทีพีโอ โพลีน จำกัด (มหาชน) โครงการเหมืองแร่หินอุตสาหกรรมชนิดหินปูน เพื่ออุตสาหกรรมปูนซีเมนต์ คำขอประทานบัตรที่ 15/2552 16/2552 และ 17/2552 ร่วมแผนผังโครงการทำเหมืองเดียวกันกับประทานบัตรที่ 27342/15021 27343/15028 27347/14975 27349/15029 27350/15022 และ 27362/15027 ระหว่างปี พ.ศ. 2565-2568 บริเวณคลองระบั้ง พบว่าดัชนีที่ติดตามตรวจสอบมีค่าไม่แตกต่างกันมากนัก เมื่อเปรียบเทียบกับผลการติดตามตรวจสอบครั้งที่ผ่านๆ มา ทั้งนี้ดัชนีคุณภาพน้ำผิวดินมีค่าอยู่ในมาตรฐานคุณภาพน้ำผิวดินประเภทที่ 3 ตามประกาศคณะกรรมการสิ่งแวดล้อมแห่งชาติ ฉบับที่ 8 (พ.ศ. 2537) เรื่อง กำหนดมาตรฐานคุณภาพน้ำในแหล่งน้ำผิวดิน ประกาศในราชกิจจานุเบกษา เล่ม 111 ตอนที่ 16 ลงวันที่ 24 กุมภาพันธ์ พ.ศ. 2537 ในขณะที่ความขุ่น ปริมาณสารทั้งหมดที่ละลายได้ ปริมาณตะกอนแขวนลอยทั้งหมด ความกระด้างทั้งหมด ซัลเฟต และปริมาณเหล็ก ปัจจุบันยังไม่มีกำหนดมาตรฐานเพื่อควบคุม แสดงดังตารางที่ 3-53 และรูปที่ 3-39 ถึงรูปที่ 3-54

ตารางที่ 3-53เปรียบเทียบผลการติดตามตรวจสอบคุณภาพน้ำผิวดิน

โครงการเหมืองแร่หินอุตสาหกรรมชนิดหินปูน เพื่ออุตสาหกรรมปูนซีเมนต์ คำขอประทานบัตรที่ 15/2552 16/2552 และ 17/2552 ร่วมแผนผังโครงการทำเหมืองเดียวกันกับประทานบัตรที่ 27342/15021 27343/15028 27347/14975 27349/15029 27350/15022 และ 27362/15027 ระหว่างปี พ.ศ. 2565-2568

จุดติดตามตรวจสอบ	เดือนที่ติดตามตรวจสอบ	ผลการตรวจวิเคราะห์															
		ความเป็นกรด-ด่าง	ออกซิเจนละลาย	ความขุ่น	ความสกปรกในรูปสารอินทรีย์	ตะกอนแขวนลอยทั้งหมด	สารทั้งหมดที่ละลายได้	ความกระด้างทั้งหมด	ซัลเฟต	แอมโมเนีย	ไนเตรท	สารหนู	แคดเมียม	เหล็ก	ตะกั่ว	แบคทีเรียโคลิฟอร์ม	แบคทีเรียกลุ่มฟีคอลโคลิฟอร์ม
- คลองระบั้ง	ม.ค. 65	7.2	4.9	1.7	ND	ND	500	270.0	44.3	ND	0.14	ND	ND	<LOQ	ND	33.0	<1.8
	มี.ค. 65	7.4	4.6	2.2	1.2	ND	484	377.0	37.4	ND	0.61	ND	ND	0.092	ND	4.5	<1.8
	พ.ค. 65	7.2	4.8	3.3	ND	46.9	428	358.0	39.5	ND	0.30	0.0004	ND	1.09	ND	110	13.0
	ก.ค. 65	7.1	4.5	3.4	1	ND	440	370	39.2	ND	0.13	ND	ND	0.246	ND	130	79.0
	ก.ย. 65	8.2	4.3	170	1.5	84.1	394	286	44.7	ND	0.21	ND	ND	3.41	ND	33.0	17.0
	พ.ย. 65	7.7	4.9	3.8	ND	ND	463	384	55.2	ND	0.14	ND	ND	0.069	ND	<1.8	<1.8
	ม.ค. 66	7.4	4.7	7.1	ND	8.2	464	407	42.6	ND	0.16	0.0009	ND	0.800	ND	<1.8	<1.8
	มี.ค. 66	7.5	4.5	11	1.5	9.1	416	334	32.9	ND	0.20	ND	ND	0.246	ND	<1.8	<1.8
	พ.ค. 66	8.3	4.9	28	ND	28.4	1,422	369	383	ND	0.10	0.0039	ND	0.940	ND	79.0	17.0
	ก.ค. 66	7.8	5.5	19	1.1	8.6	251	136	30.4	ND	0.21	0.0031	ND	0.896	ND	240	4.5
	ก.ย. 66	6.7	5.7	6.8	ND	5.5	442	356	39.3	ND	0.18	0.0004	ND	0.302	ND	11.0	4.0
	พ.ย. 66	7.5	4.6	13	ND	9.2	471	380	46.4	ND	0.37	0.0004	ND	1.10	ND	330	33
	ม.ค. 67	7.3	4.2	6.2	1.4	ND	418	355	36.6	ND	0.15	0.0004	ND	0.464	ND	790	330
	มี.ค. 67	7.8	4.2	7.0	1.7	10.0	360	314	23.6	ND	0.06	0.0013	ND	0.291	ND	1,700	1,300
	พ.ค. 67	8.3	4.3	6.5	1.9	5.2	479	171	63.4	ND	0.38	0.0013	ND	0.050	ND	<1.8	<1.8
	ก.ค. 67	7.1	5.8	32	<1.0	21.2	519	455	54.5	ND	0.16	ND	ND	0.211	ND	460	33
	ก.ย. 67	7.7	4.5	1.2	<1.0	ND	1,118	558	73.8	ND	0.13	ND	ND	0.054	ND	330	79
	พ.ย. 67	7.7	4.0	7.2	<1.0	5.3	457	387	49.9	ND	0.62	ND	ND	0.288	ND	330	330
	ม.ค. 68	7.9	6.1	1.3	<1.0	<5.0	987	467	69.0	ND	ND	ND	ND	0.068	ND	4,900	2,400
	มี.ค. 68	8.4	4.1	4.6	1.5	<5.0	288	235	10.5	ND	0.10	ND	ND	0.074	ND	490	240
	พ.ค. 68	8.0	4.4	0.6	<1.0	<5.0	1,030	497	59.4	ND	0.27	ND	ND	<LOQ	ND	3,300	3,300
มาตรฐาน ^{1/}		5.0-9.0	≥4.0	-	≤2.0	-	-	-	-	≤0.5	≤5.0	≤0.01	≤0.005*,≤0.05**	-	≤0.05	≤20,000	≤4,000
หน่วย		-	mg/L	NTU	mg/L	mg/L	mg/L	mg/L	mg/L	mg/L	mg/L	mg/L	mg/L	mg/L	mg/L	MPN/100 mL	MPN/100 mL

หมายเหตุ : ^{1/} มาตรฐานคุณภาพน้ำในแหล่งน้ำผิวดิน ประเภทที่ 3 ตามประกาศคณะกรรมการสิ่งแวดล้อมแห่งชาติ ฉบับที่ 8 (พ.ศ.2537) เรื่อง กำหนดมาตรฐานคุณภาพน้ำในแหล่งน้ำผิวดิน ประกาศในราชกิจจานุเบกษา เล่ม 111 ตอนที่ 16ง ลงวันที่ 24 กุมภาพันธ์ พ.ศ. 2537

^{๒/} อุณหภูมิ (Temperature) ไม่สูงกว่าอุณหภูมิตามธรรมชาติเกิน 3 องศาเซลเซียส

* แคดเมียมในน้ำที่มีความกระด้างในรูปของ CaCO₃ ไม่เกินกว่า 100 mg/L

** แคดเมียมในน้ำที่มีความกระด้างในรูปของ CaCO₃ เกินกว่า 100 mg/L

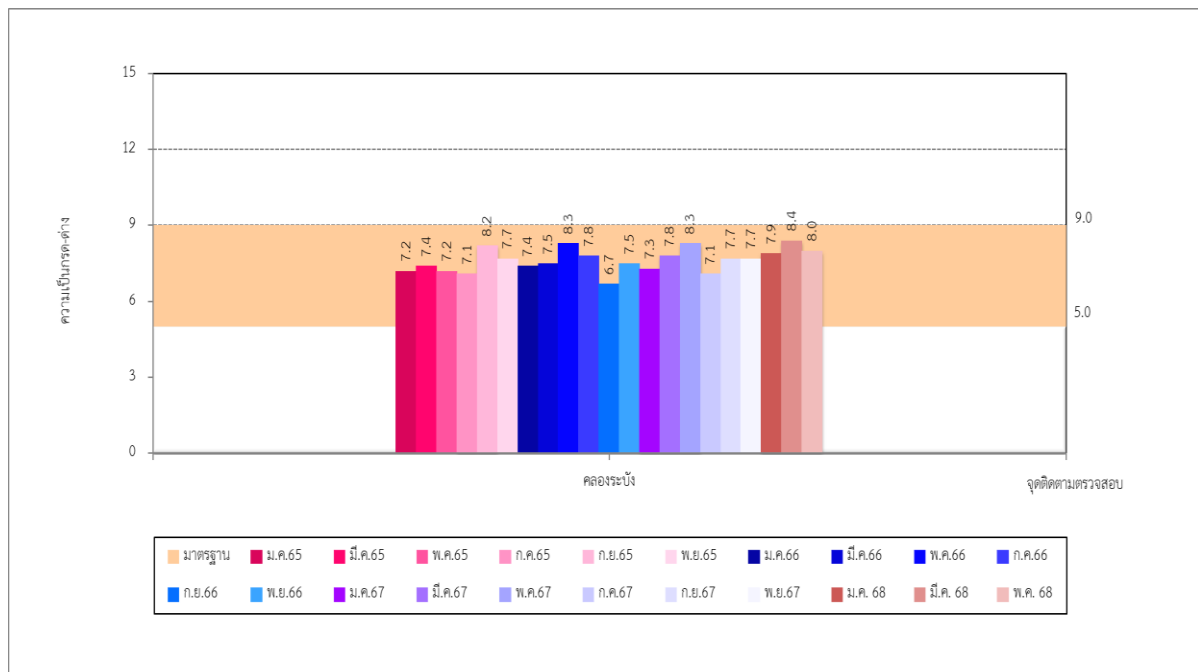
ND : Non-detectable

Limit of Quantitation (Iron > 0.005 and <0.050 mg/L)

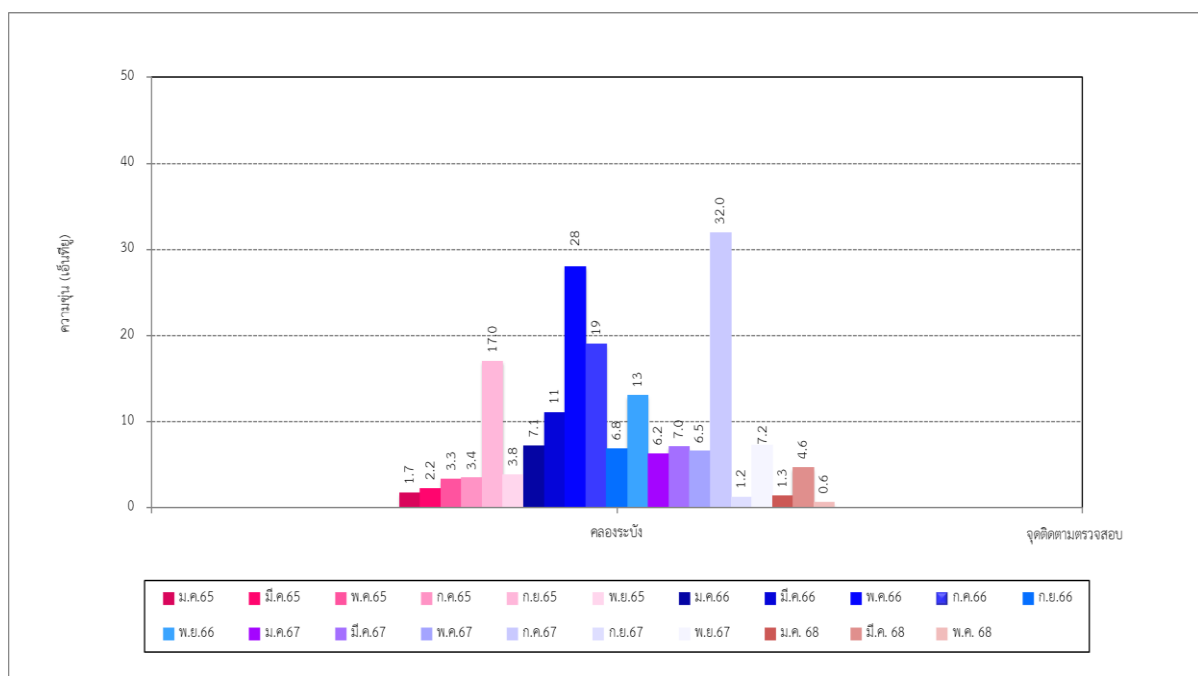
โครงการเหมืองแร่หินอุตสาหกรรมชนิดหินปูน เพื่ออุตสาหกรรมปูนซีเมนต์ ค่าขอประทานบัตรที่ 15/2552 16/2552 และ 17/2552

ร่วมแผนผังโครงการทำเหมืองเดียวกันกับประทานบัตรที่ 27342/15021 27343/15028 27347/14975 27349/15029 27350/15022 และ 27362/15027

ของบริษัท ทีพีโอ โพลีน จำกัด (มหาชน) ระหว่างเดือนมกราคม-มิถุนายน พ.ศ. 2568



รูปที่ 3-39 เปรียบเทียบความเป็นกรด-ด่างของคุณภาพน้ำผิวดิน
ระหว่างปี พ.ศ. 2565-2568

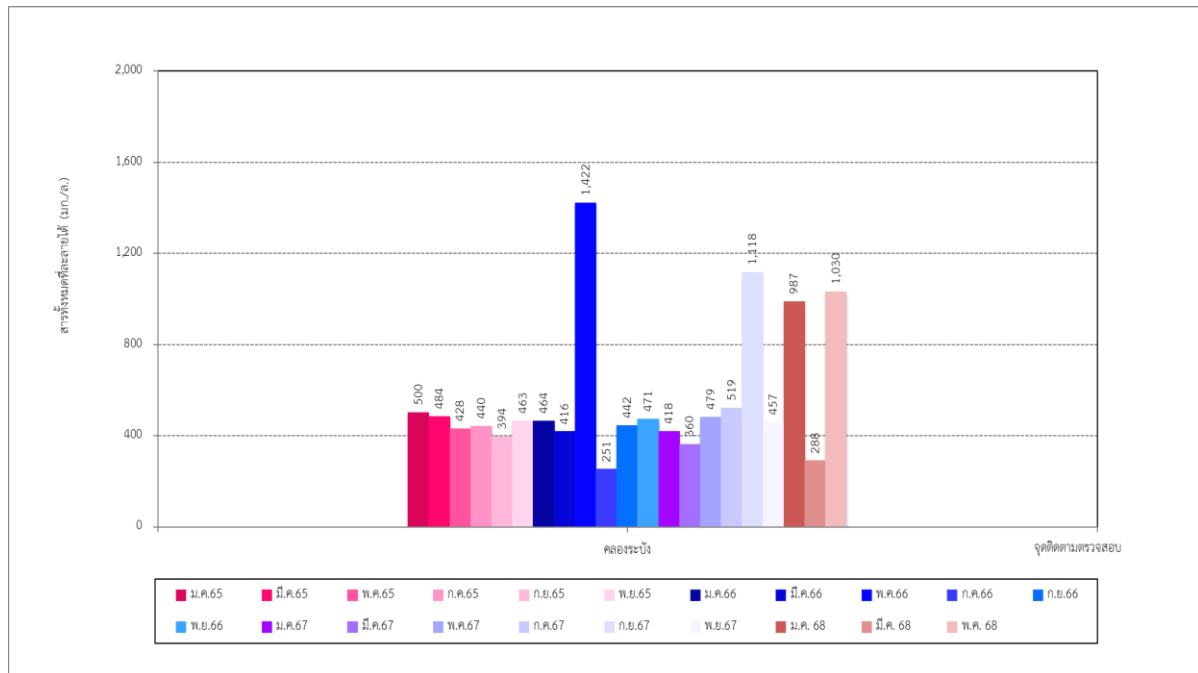


รูปที่ 3-40 เปรียบเทียบความขุ่นของคุณภาพน้ำผิวดิน
ระหว่างปี พ.ศ. 2565-2568

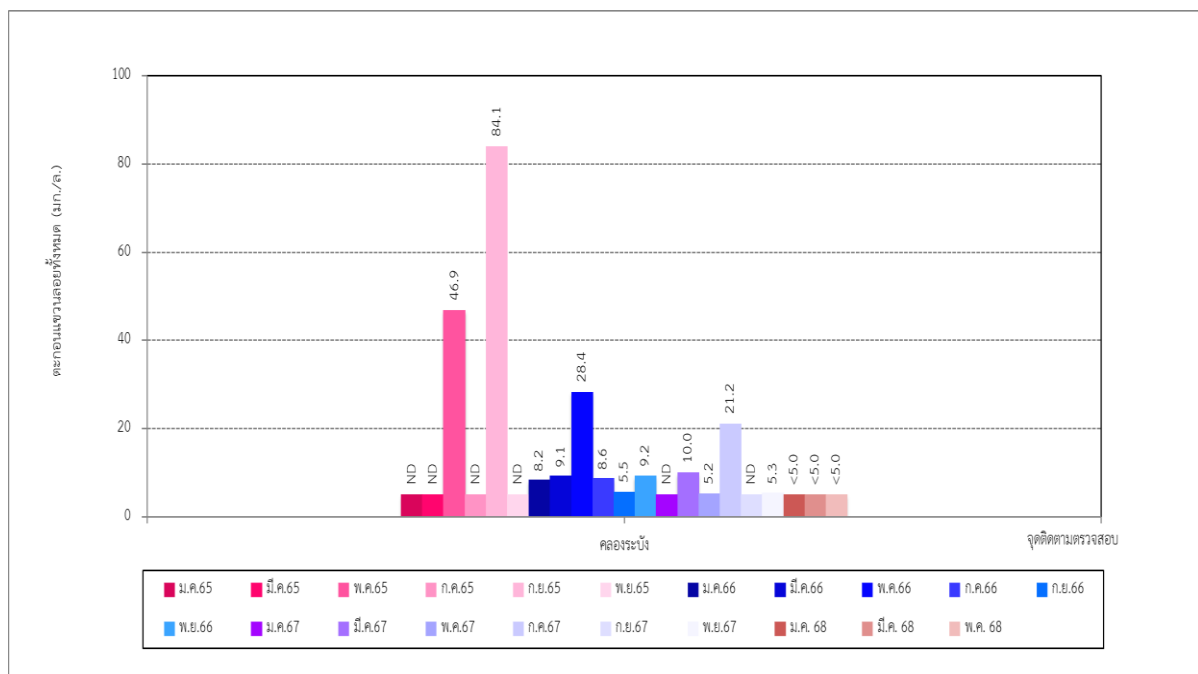
โครงการเหมืองแร่หินอุตสาหกรรมชนิดหินปูน เพื่ออุตสาหกรรมปูนซีเมนต์ คำขอประทานบัตรที่ 15/2552 16/2552 และ 17/2552

ร่วมแผนผังโครงการทำเหมืองเดียวกันกับประทานบัตรที่ 27342/15021 27343/15028 27347/14975 27349/15029 27350/15022 และ 27362/15027

ของบริษัท ทีพีโอ โพลีน จำกัด (มหาชน) ระหว่างเดือนมกราคม-มิถุนายน พ.ศ. 2568



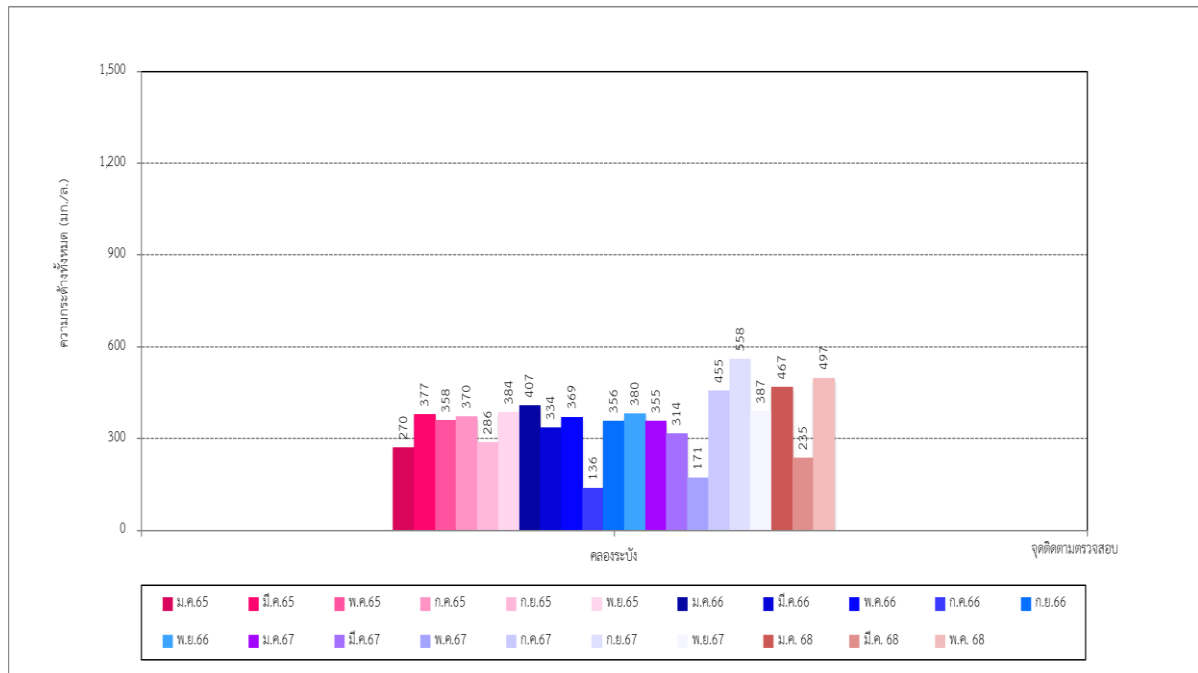
รูปที่ 3-41 เปรียบเทียบปริมาณสารทั้งหมดที่ละลายได้ของคุณภาพน้ำผิวดิน
ระหว่างปี พ.ศ. 2565-2568



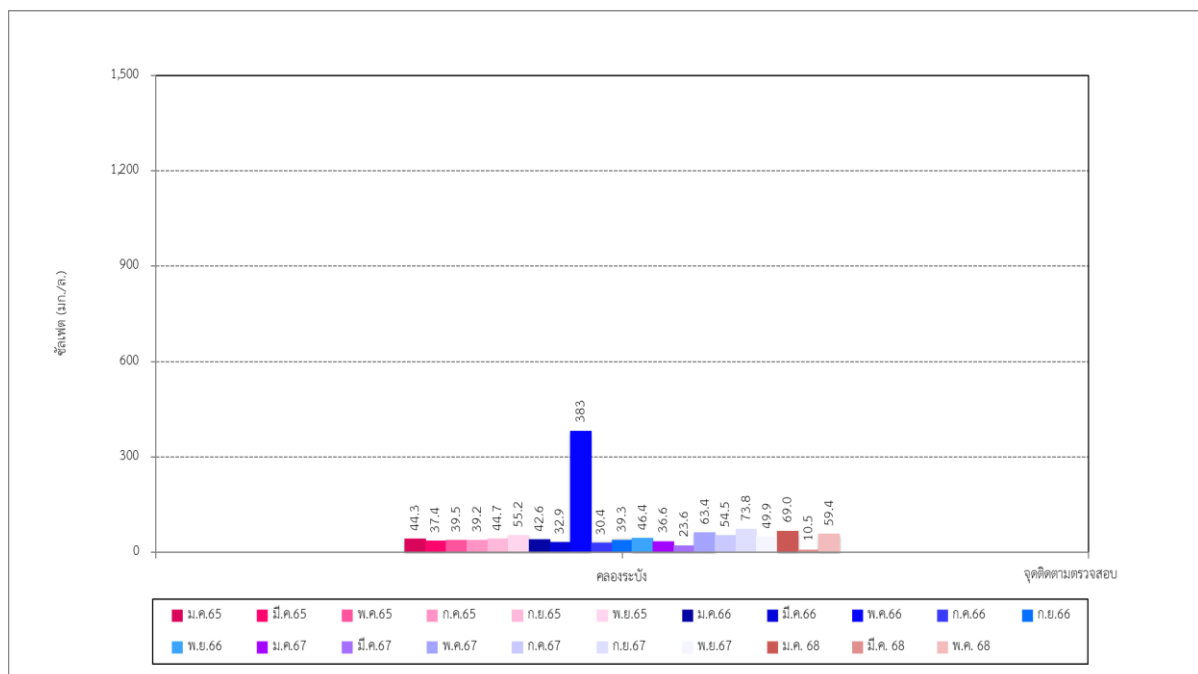
รูปที่ 3-42 เปรียบเทียบปริมาณตะกอนแขวนลอยทั้งหมดของคุณภาพน้ำผิวดิน
ระหว่างปี พ.ศ. 2565-2568

โครงการเหมืองแร่หินอุตสาหกรรมชนิดหินปูน เพื่ออุตสาหกรรมปูนซีเมนต์ คำขอประทานบัตรที่ 15/2552 16/2552 และ 17/2552

ร่วมแผนผังโครงการทำเหมืองเดียวกันกับประทานบัตรที่ 27342/15021 27343/15028 27347/14975 27349/15029 27350/15022 และ 27362/15027 ของบริษัท ทีพีโอ โพลีน จำกัด (มหาชน) ระหว่างเดือนมกราคม-มิถุนายน พ.ศ. 2568

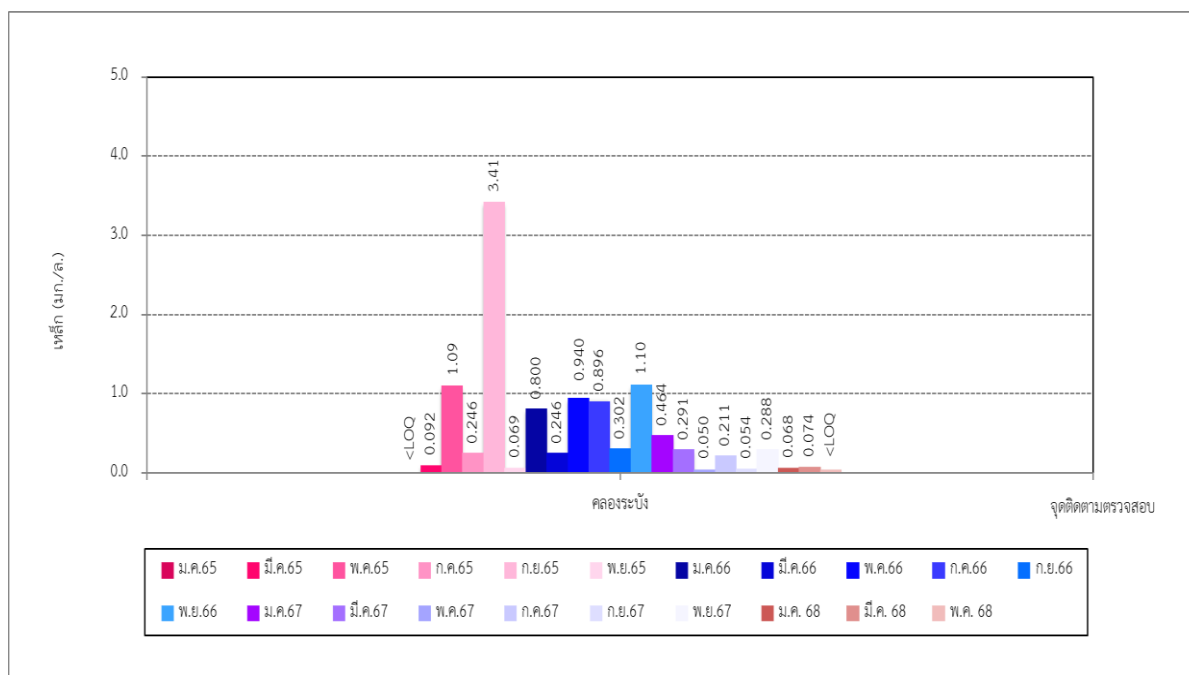


รูปที่ 3-43 เปรียบเทียบความกระด้างทั้งหมดของคุณภาพน้ำผิวดิน
ระหว่างปี พ.ศ. 2565-2568

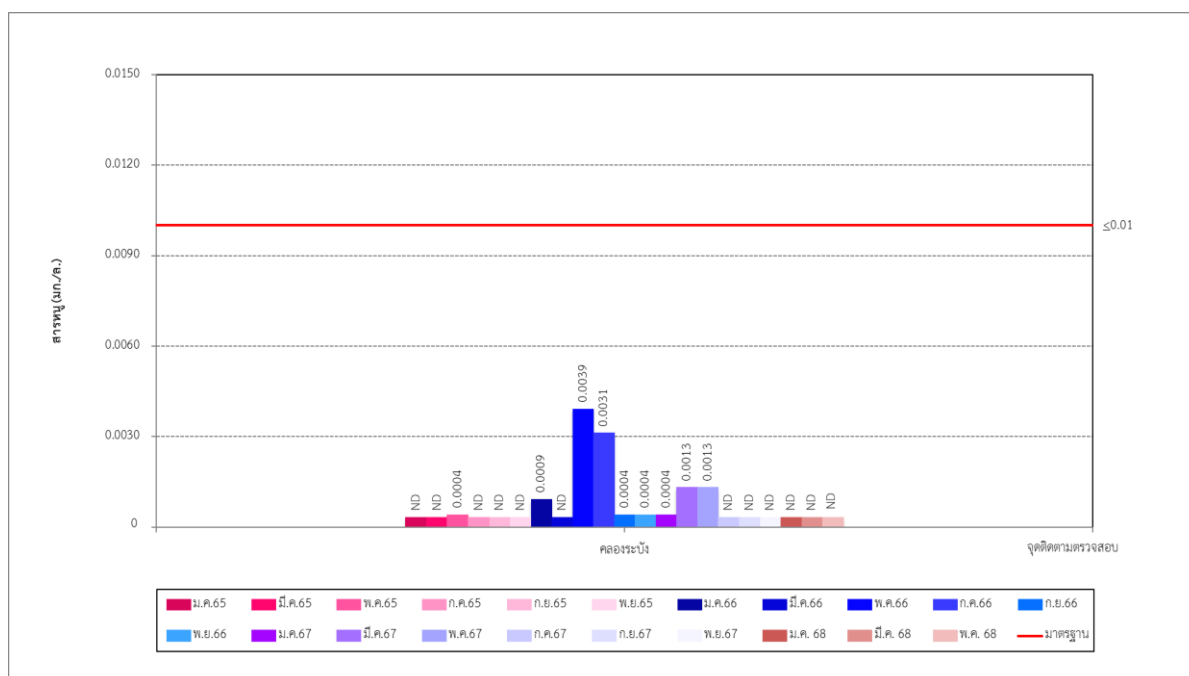


รูปที่ 3-44 เปรียบเทียบปริมาณซัลเฟตของคุณภาพน้ำผิวดิน
ระหว่างปี พ.ศ. 2565-2568

ของบริษัท ทีพีโอ โพลีน จำกัด (มหาชน) ระหว่างเดือนมกราคม-มิถุนายน พ.ศ. 2568



รูปที่ 3-45 เปรียบเทียบปริมาณหลักทั้งหมดของคุณภาพน้ำผิวดิน
ระหว่างปี พ.ศ. 2565-2568

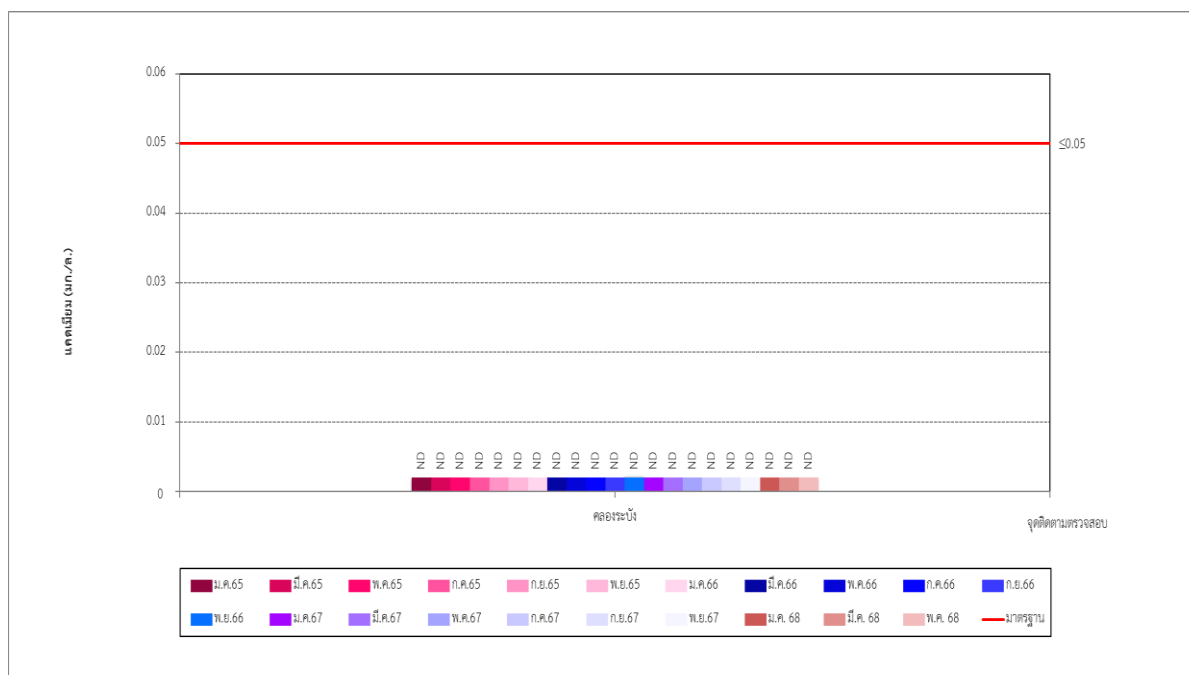


รูปที่ 3-46 เปรียบเทียบปริมาณสารหนูของคุณภาพน้ำผิวดิน
ระหว่างปี พ.ศ. 2565-2568

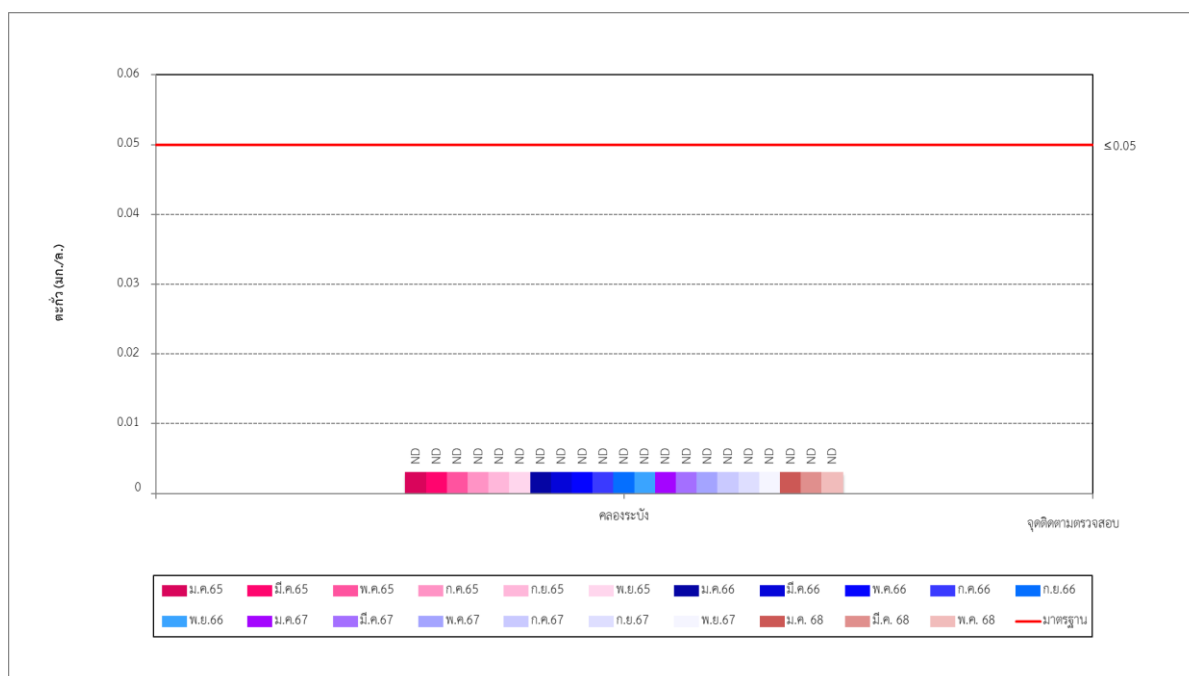
โครงการเหมืองแร่หินอุตสาหกรรมชนิดหินปูน เพื่ออุตสาหกรรมปูนซีเมนต์ คำขอประทานบัตรที่ 15/2552 16/2552 และ 17/2552

ร่วมแผนผังโครงการทำเหมืองเดียวกันกับประทานบัตรที่ 27342/15021 27343/15028 27347/14975 27349/15029 27350/15022 และ 27362/15027

ของบริษัท ทีพีโอ โพลีน จำกัด (มหาชน) ระหว่างเดือนมกราคม-มิถุนายน พ.ศ. 2568



รูปที่ 3-47 เปรียบเทียบปริมาณแคดเมียมของคุณภาพน้ำผิวดิน
ระหว่างปี พ.ศ. 2565-2568

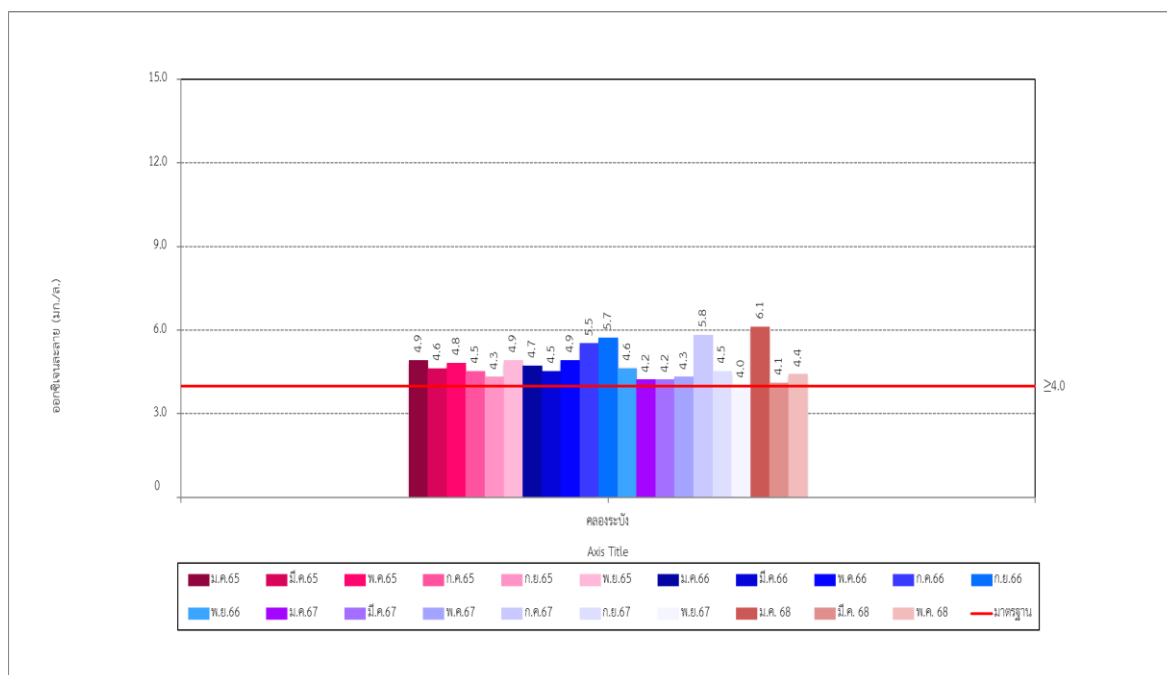


รูปที่ 3-48 เปรียบเทียบปริมาณตะกั่วของคุณภาพน้ำผิวดิน
ระหว่างปี พ.ศ. 2565-2568

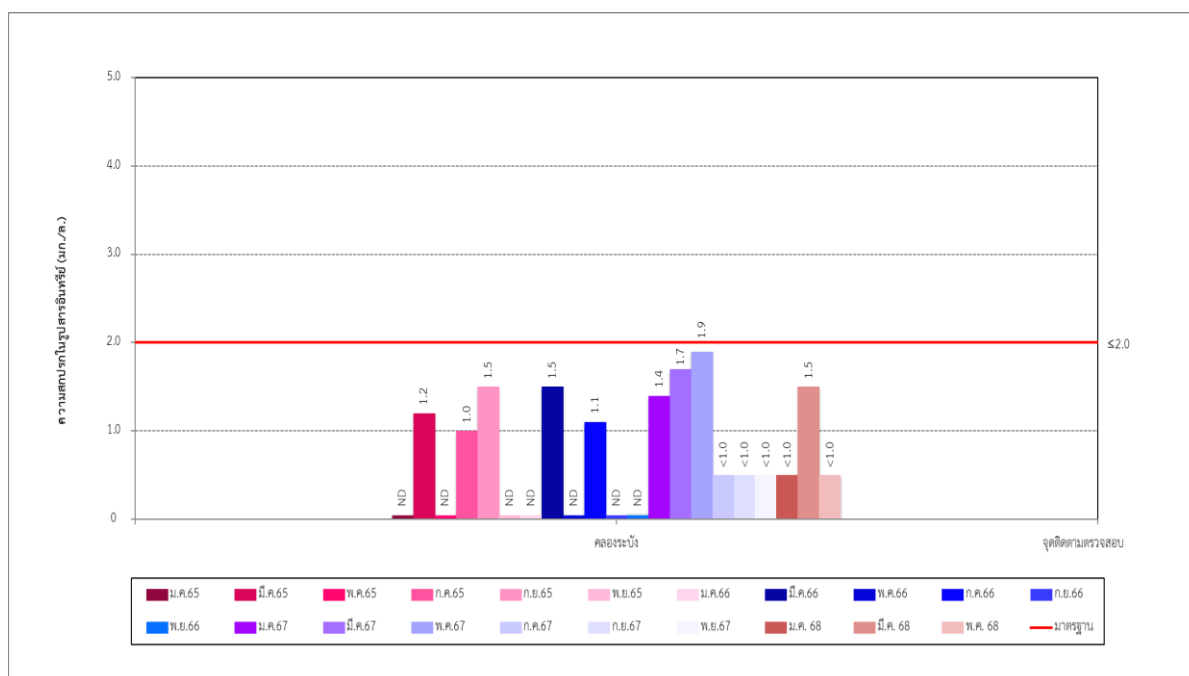
โครงการเหมืองแร่หินอุตสาหกรรมชนิดหินปูน เพื่ออุตสาหกรรมปูนซีเมนต์ ค่าขอประทานบัตรที่ 15/2552 16/2552 และ 17/2552

ร่วมแผนผังโครงการทำเหมืองเดียวกันกับประทานบัตรที่ 27342/15021 27343/15028 27347/14975 27349/15029 27350/15022 และ 27362/15027

ของบริษัท ทีพีโอ โพลีน จำกัด (มหาชน) ระหว่างเดือนมกราคม-มิถุนายน พ.ศ. 2568

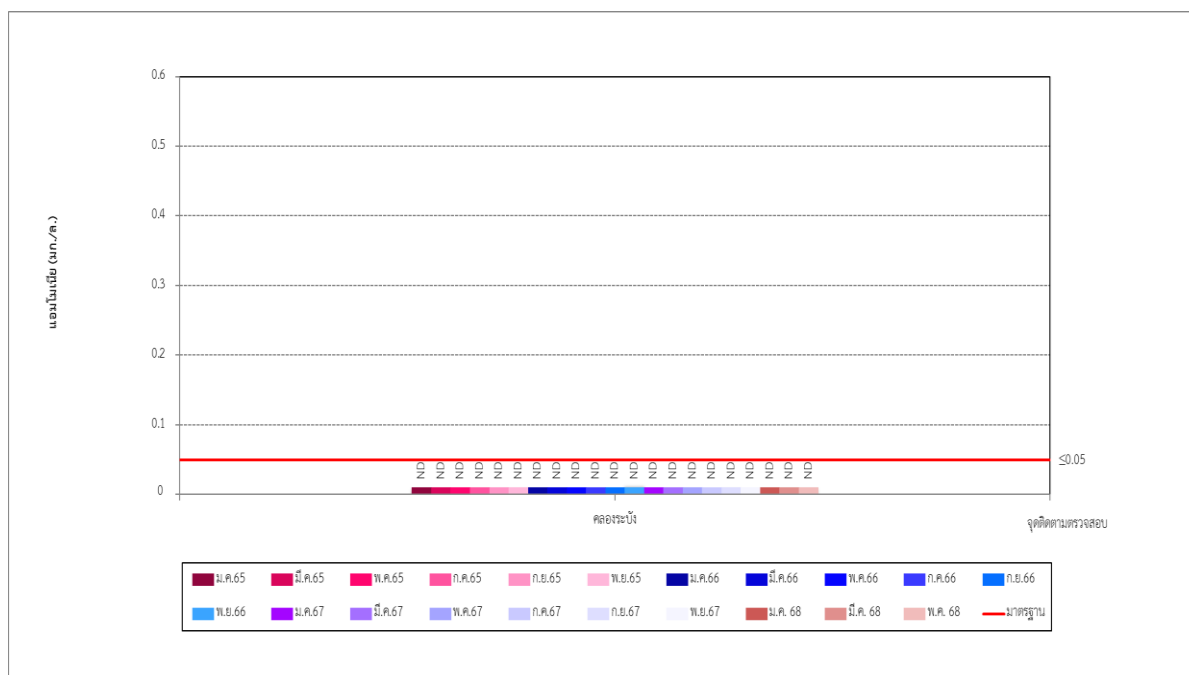


รูปที่ 3-49 เปรียบเทียบปริมาณออกซิเจนละลายของคุณภาพน้ำผิวดิน
ระหว่างปี พ.ศ. 2565-2568

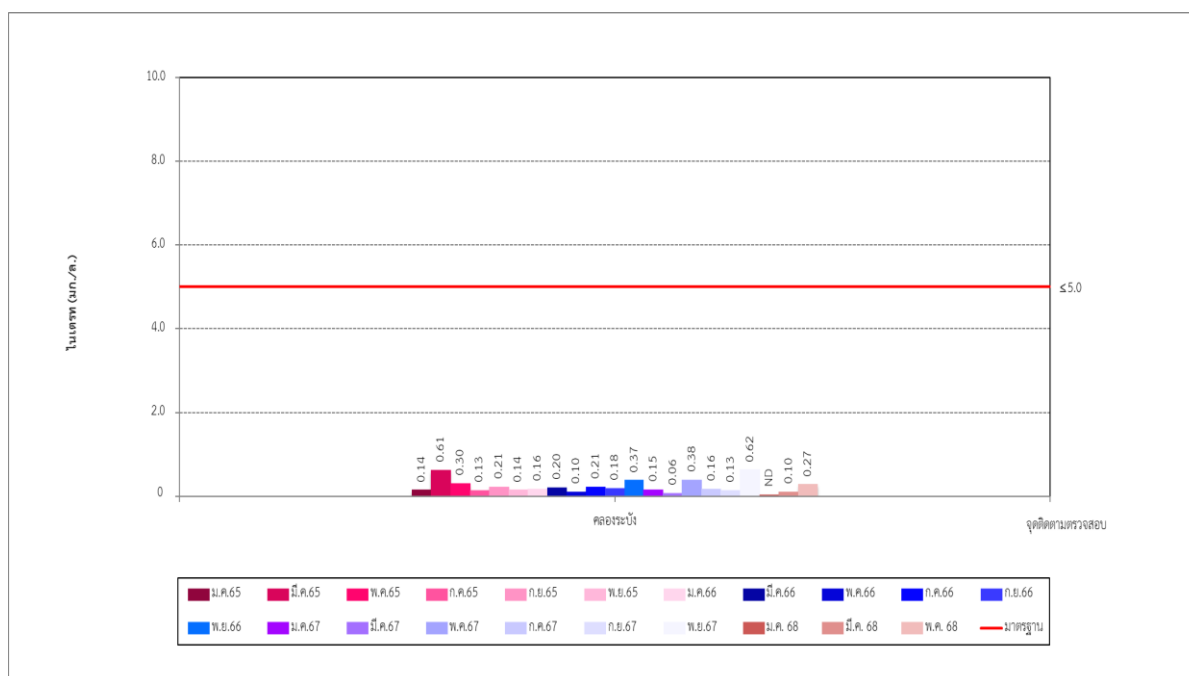


รูปที่ 3-50 เปรียบเทียบค่าความสกปรกในรูปสารอินทรีย์ของคุณภาพน้ำผิวดิน
ระหว่างปี พ.ศ. 2565-2568

ของบริษัท ทีพีโอ โพลีน จำกัด (มหาชน) ระหว่างเดือนมกราคม-มิถุนายน พ.ศ. 2568



รูปที่ 3-51 เปรียบเทียบปริมาณแอมโมเนียของคุณภาพน้ำผิวดิน
ระหว่างปี พ.ศ. 2565-2568

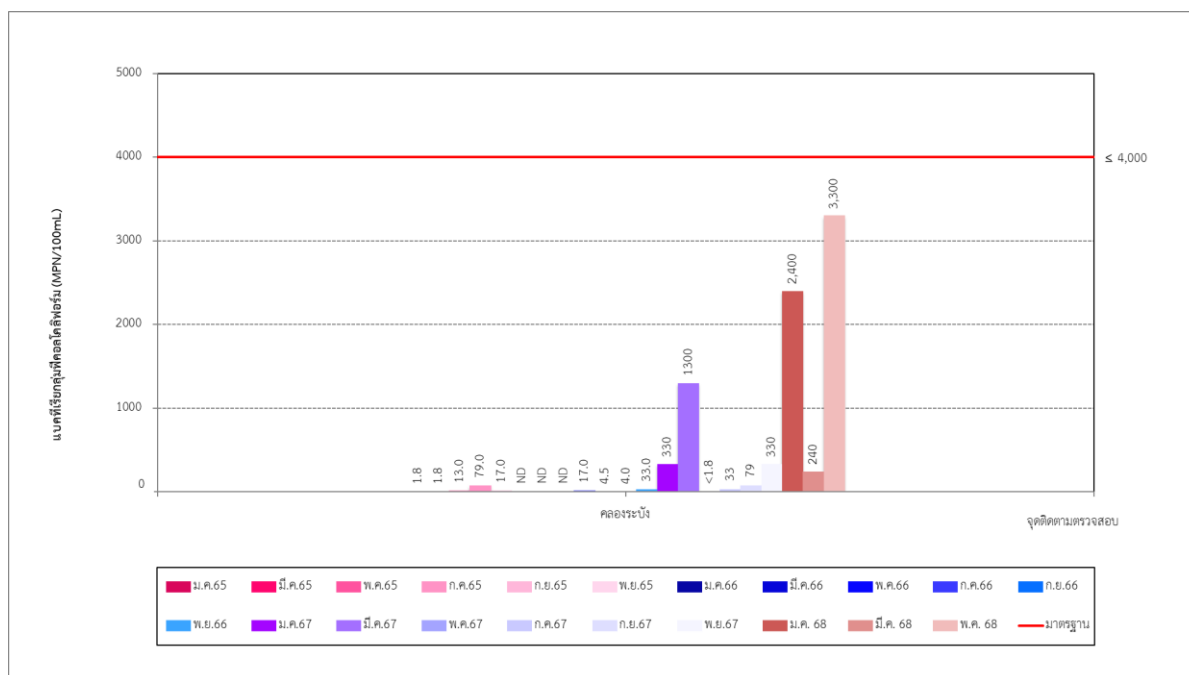


รูปที่ 3-52 เปรียบเทียบปริมาณไนเตรทของคุณภาพน้ำผิวดิน
ระหว่างปี พ.ศ. 2565-2568

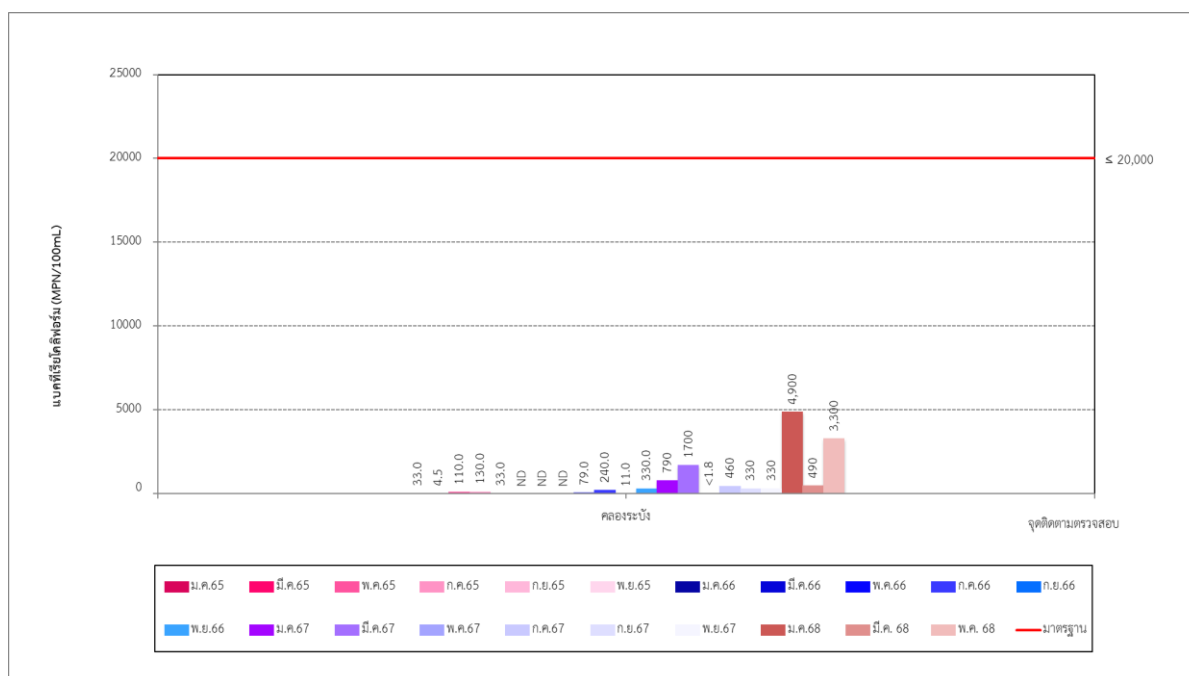
โครงการเหมืองแร่หินอุตสาหกรรมชนิดหินปูน เพื่ออุตสาหกรรมปูนซีเมนต์ คำขอประทานบัตรที่ 15/2552 16/2552 และ 17/2552

ร่วมแผนผังโครงการทำเหมืองเดียวกันกับประทานบัตรที่ 27342/15021 27343/15028 27347/14975 27349/15029 27350/15022 และ 27362/15027

ของบริษัท ทีพีโอ โพลีน จำกัด (มหาชน) ระหว่างเดือนมกราคม-มิถุนายน พ.ศ. 2568



รูปที่ 3-53 เปรียบเทียบปริมาณแบคทีเรียกลุ่มฟีคอลโคลิฟอร์มของคุณภาพน้ำผิวดิน
ระหว่างปี พ.ศ. 2565-2568



รูปที่ 3-54 เปรียบเทียบปริมาณรวมของแบคทีเรียโคลิฟอร์มของคุณภาพน้ำผิวดิน
ระหว่างปี พ.ศ. 2565-2568

โครงการเหมืองแร่หินอุตสาหกรรมชนิดหินปูน เพื่ออุตสาหกรรมปูนซีเมนต์ คำขอประทานบัตรที่ 15/2552 16/2552 และ 17/2552

ร่วมแผนผังโครงการทำเหมืองเดียวกันกับประทานบัตรที่ 27342/15021 27343/15028 27347/14975 27349/15029 27350/15022 และ 27362/15027

ของบริษัท ทีพีโอ โพลีน จำกัด (มหาชน) ระหว่างเดือนมกราคม-มิถุนายน พ.ศ. 2568

3.3.5 เปรียบเทียบผลการติดตามตรวจสอบคุณภาพน้ำใต้ดิน

เปรียบเทียบผลการติดตามตรวจสอบคุณภาพน้ำใต้ดิน บริษัท ทีพีโอ โพลีน จำกัด (มหาชน) โครงการเหมืองแร่หินอุตสาหกรรมชนิดหินปูน เพื่ออุตสาหกรรมปูนซีเมนต์ คำขอประทานบัตรที่ 15/2552 16/2552 และ 17/2552 ร่วมแผนผังโครงการทำเหมืองเดียวกันกับประทานบัตรที่ 27342/15021 27343/15028 27347/14975 27349/15029 27350/15022 และ 27362/15027 ระหว่างปี พ.ศ. 2565-2568 จำนวน 2 จุด ได้แก่บริเวณน้ำบาดาลบ้านหินลับ และน้ำบาดาลบ้านชัยบอน (TPI PLAZA) พบว่าดัชนีคุณภาพน้ำใต้ดินมีค่าไม่แตกต่างกันมากนัก เมื่อเปรียบเทียบกับผลการติดตามตรวจสอบครั้งที่ผ่านมา ทั้งนี้ดัชนีคุณภาพน้ำใต้ดินมีค่าอยู่ในมาตรฐานน้ำบาดาลที่ใช้บริโภคได้ ตามประกาศกระทรวงทรัพยากรธรรมชาติและสิ่งแวดล้อม เรื่อง กำหนดหลักเกณฑ์ และมาตรการในทางวิชาการ สำหรับการป้องกันด้านสาธารณสุขและการป้องกันในเรืองสิ่งแวดล้อมเป็นพิษ พ.ศ. 2551 ประกาศในราชกิจจานุเบกษา เล่ม 125 ตอนพิเศษ 58 ง วันที่ 21 พฤษภาคม พ.ศ. 2551 แสดงดังตารางที่ 3-54 และรูปที่ 3-55 ถึงรูปที่ 3-64

ตารางที่ 3-54เปรียบเทียบผลการติดตามตรวจสอบคุณภาพน้ำใต้ดิน

โครงการเหมืองแร่หินอุตสาหกรรมชนิดหินปูน เพื่ออุตสาหกรรมปูนซีเมนต์ คำขอประทานบัตรที่ 15/2552 16/2552 และ 17/2552 ร่วมแผนผังโครงการทำเหมืองเดียวกันกับประทานบัตรที่ 27342/15021 27343/15028 27347/14975 27349/15029 27350/15022 และ 27362/15027 ระหว่างปี พ.ศ. 2565-2568

จุดติดตามตรวจสอบ	เดือนที่ติดตามตรวจสอบ	ผลการตรวจวิเคราะห์									
		ความเป็นกรด-ด่าง	ความขุ่น	ตะกอนแขวนลอยทั้งหมด	สารทั้งหมดที่ละลายได้	ความกระด้างทั้งหมด	ซิลิเฟต	สารหนู	เหล็ก	แคดเมียม	ตะกั่ว
1. บ้านหินลับ	ม.ค. 65	7.1	6.1	10.8	504	290	42.8	0.00008	0.487	ND	ND
	มี.ค. 65	6.8	0.2	ND	562	474	41.5	ND	ND	ND	ND
	พ.ค. 65	6.6	0.3	ND	554	457	48.5	ND	<LOQ ^{2/}	ND	<LOQ
	ก.ค. 65	6.9	0.8	ND	562	484	51.4	ND	0.097	ND	ND
	ก.ย. 65	6.8	1.2	ND	550	478	49.3	ND	ND	<LOQ ^{2/}	<LOQ ^{2/}
	พ.ย. 65	7.0	0.4	ND	572	464	45.4	ND	<LOQ ^{2/}	ND	ND
	ม.ค. 66	7.0	0.4	ND	572	488	47.6	ND	ND	ND	ND
	มี.ค. 66	7.2	0.6	ND	544	441	34.5	ND	<LOQ ^{2/}	ND	<LOQ ^{2/}
	พ.ค. 66	7.0	0.4	ND	531	464	50.6	ND	ND	ND	ND
	ก.ค. 66	7.3	0.4	ND	580	480	52.4	ND	<LOQ ^{2/}	ND	ND
	ก.ย. 66	6.6	0.2	ND	581	478	57.0	ND	<LOQ ^{2/}	ND	ND
	พ.ย. 66	7.0	0.4	ND	582	479	53.8	ND	ND	ND	ND
	ม.ค. 67	6.9	0.2	ND	567	485	55.5	ND	<LOQ ^{2/}	ND	ND
	มี.ค. 67	7.2	0.1	ND	585	479	64.1	ND	ND	ND	ND
	พ.ค. 67	7.2	0.3	ND	568	475	56.3	ND	<LOQ ^{2/}	ND	ND
	ก.ค. 67	6.9	0.1	ND	588	479	56.2	ND	<LOQ ^{2/}	ND	ND
	ก.ย. 67	7.2	0.2	ND	591	483	52.9	ND	<LOQ ^{2/}	ND	ND
	พ.ย. 67	7.3	0.6	<5.0	562	474	60.8	ND	0.057	ND	ND
	ม.ค. 68	7.3	<0.5	<5.0	588	487	63.2	ND	<LOQ ^{2/}	ND	ND
	มี.ค. 68	7.2	1.7	<5.0	604	472	83.0	ND	0.109	ND	ND
	พ.ค. 68	7.1	<0.5	<5.0	578	495	51.8	ND	<LOQ ^{2/}	ND	ND
เกณฑ์กำหนดที่เหมาะสม ^{1/}		7.0-8.5	≤5	-	≤600	≤300	≤200	ต้องไม่มี	<0.5	ต้องไม่มี	ต้องไม่มี
เกณฑ์อนุโลมสูงสุด ^{1/}		6.5-9.2	≤20	-	≤1200	≤500	≤250	≤0.05	<1.0	≤0.01	≤0.05
หน่วย		-	NTU	mg/L	mg/L	mg/L CaCO ₃	mg/L	mg/L As	mg/L Fe	mg/L Cd	mg/L Pb

ห้องปฏิบัติการบริษัท ยูโนเด็ค แอนนาลิสต์ แอนด์ เอ็นจิเนียริง คอนซัลแตนท์ จำกัด

การรับรองมาตรฐานสากล ความสามารถห้องปฏิบัติการทดสอบและสอบเทียบ ISO/IEC 17025, ระบบบริหารงานคุณภาพ ISO 9001, ระบบการจัดการสิ่งแวดล้อม ISO 14001 และระบบการจัดการอาชีวอนามัยและความปลอดภัย ISO 45001

รางวัลใบโพธิ์ (พ.ศ. 2563) และรางวัลพระราชทาน อวูรกิจขนาดกลางและย่อม ระดับดีเลิศ ประณพธุรกิจบริการ (พ.ศ. 2564) จากสมเด็จพระกนิษฐาธิราชเจ้า กรมสมเด็จพระเทพรัตนราชสุดาฯ สยามบรมราชกุมารี

ตารางที่ 3-54 (ต่อ) เปรียบเทียบผลการติดตามตรวจสอบคุณภาพน้ำใต้ดิน

โครงการเหมืองแร่หินอุตสาหกรรมชนิดหินปูน เพื่ออุตสาหกรรมปูนซีเมนต์ คำขอประทานบัตรที่ 15/2552 16/2552 และ 17/2552 ร่วมแผนผังโครงการทำเหมืองเดียวกันกับประทานบัตรที่ 27342/15021 27343/15028 27347/14975 27349/15029 27350/15022 และ 27362/15027 ระหว่างปี พ.ศ. 2565-2568

จุดติดตามตรวจสอบ	เดือนที่ติดตามตรวจสอบ	ผลการตรวจวิเคราะห์									
		ความเป็นกรด-ด่าง	ความขุ่น	ตะกอนแขวนลอยทั้งหมด	สารทั้งหมดที่ละลายได้	ความกระด้างทั้งหมด	ซัลเฟต	สารหนู	เหล็ก	แคดเมียม	ตะกั่ว
2. บ้านซับบอน (TPI PLAZA)	ม.ค. 65	6.9	1.3	ND	573	362	69.9	ND	<LOQ ^{2/}	ND	ND
	มี.ค. 65	6.4	0.2	ND	552	408	61.2	ND	<LOQ ^{2/}	ND	ND
	พ.ค. 65	6.7	0.4	ND	567	416	79.0	ND	<LOQ ^{2/}	ND	ND
	ก.ค. 65	7.1	0.6	ND	516	435	69.6	ND	ND	<LOQ ^{2/}	ND
	ก.ย. 65	7.2	0.4	ND	496	431	77.2	ND	ND	<LOQ ^{2/}	<LOQ ^{2/}
	พ.ย. 65	7.3	0.5	ND	542	440	66.2	ND	<LOQ ^{2/}	ND	ND
	ม.ค. 66	7.2	0.4	ND	538	436	72.1	ND	0.074	ND	ND
	มี.ค. 66	7.1	0.6	ND	538	432	58.3	ND	<LOQ ^{2/}	ND	ND
	พ.ค. 66	7.3	0.5	ND	539	422	71.2	ND	ND	ND	ND
	ก.ค. 66	7.5	0.2	ND	530	434	65.5	ND	<LOQ ^{2/}	ND	ND
	ก.ย. 66	6.7	0.2	ND	566	437	77.4	ND	0.098	ND	ND
	พ.ย. 66	7.1	0.1	ND	584	443	80.5	0.0006	<LOQ ^{2/}	ND	ND
	ม.ค. 67	7.0	0.2	ND	544	216	68.0	ND	<LOQ ^{2/}	ND	ND
	มี.ค. 67	8.0	ND	ND	540	447	70.5	ND	ND	ND	ND
	พ.ค. 67	7.5	0.6	ND	592	456	74.0	ND	<LOQ ^{2/}	ND	ND
	ก.ค. 67	7.1	0.2	ND	569	443	64.0	ND	<LOQ ^{2/}	ND	ND
	ก.ย. 67	7.3	0.5	ND	600	473	71.8	ND	<LOQ ^{2/}	ND	ND
	พ.ย. 67	7.5	6.9	<5.0	718	528	190	0.0005	0.882	ND	ND
	ม.ค. 68	7.7	<0.5	<5.0	590	447	32.6	ND	<LOQ ^{2/}	ND	ND
	มี.ค. 68	7.5	<0.5	<5.0	720	476	81.3	ND	<LOQ ^{2/}	ND	ND
	พ.ค. 68	7.2	1.9	<5.0	476	359	54.5	0.0003	0.087	ND	ND
เกณฑ์กำหนดที่เหมาะสม ^{1/}		7.0-8.5	≤5	-	≤600	≤300	≤200	ต้องไม่มี	<0.5	ต้องไม่มี	ต้องไม่มี
เกณฑ์อนุโลมสูงสุด ^{1/}		6.5-9.2	≤20	-	≤1200	≤500	≤250	≤0.05	<1.0	≤0.01	≤0.05
หน่วย		-	NTU	mg/L	mg/L	mg/L CaCO ₃	mg/L	mg/L As	mg/L Fe	mg/L Cd	mg/L Pb

หมายเหตุ : ^{1/} มาตรฐานน้ำบาดาลที่ใช้บริโภคได้ ตามประกาศกระทรวงทรัพยากรธรรมชาติและสิ่งแวดล้อม เรื่อง กำหนดหลักเกณฑ์ และมาตรการในทางวิชาการ สำหรับการป้องกันด้านสาธารณสุขและการป้องกันในเรื่องสิ่งแวดล้อมเป็นพิษ พ.ศ. 2551 ประกาศในราชกิจจานุเบกษา เล่ม 125 ตอนพิเศษ 58 ง วันที่ 21 พฤษภาคม พ.ศ. 2551

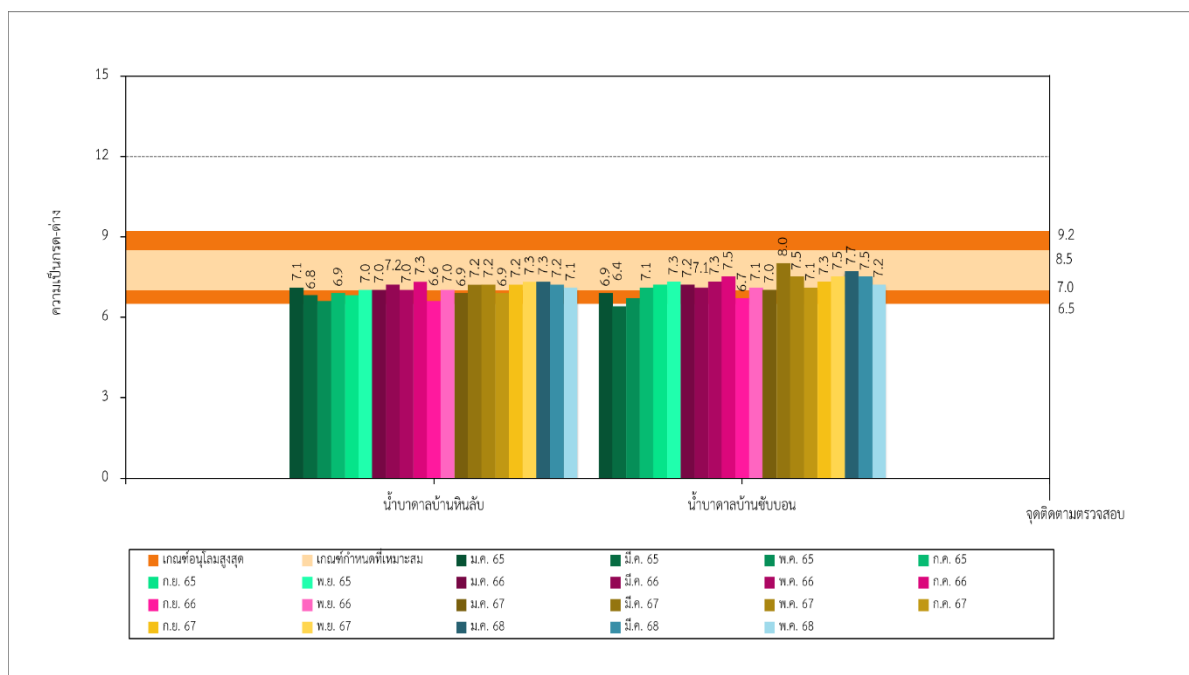
^{2/} Level of Quantitation (Total Iron ≥ 0.005 and < 0.050 mg/L, Lead ≥ 0.003 and < 0.100 mg/L)

ND : Non-detectable

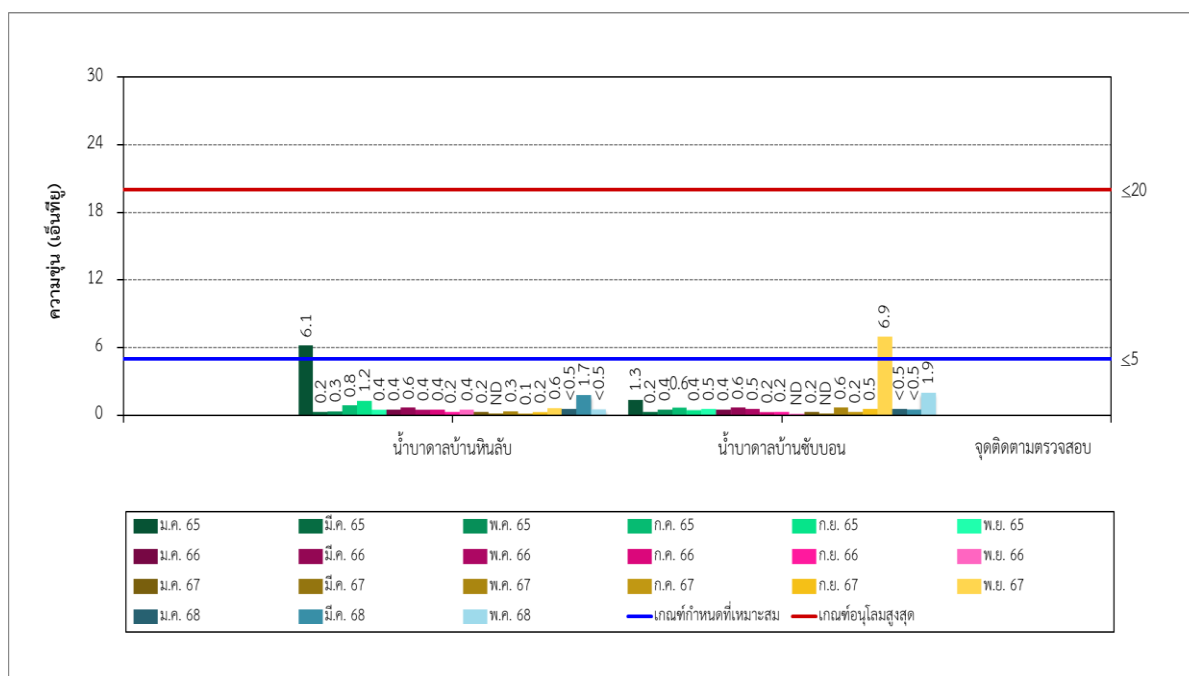
โครงการเหมืองแร่หินอุตสาหกรรมชนิดหินปูน เพื่ออุตสาหกรรมปูนซีเมนต์ ค่าขอประทานบัตรที่ 15/2552 16/2552 และ 17/2552

ร่วมแผนผังโครงการทำเหมืองเดียวกันกับประทานบัตรที่ 27342/15021 27343/15028 27347/14975 27349/15029 27350/15022 และ 27362/15027

ของบริษัท ทีพีโอ โพลีน จำกัด (มหาชน) ระหว่างเดือนมกราคม-มิถุนายน พ.ศ. 2568



รูปที่ 3-55 เปรียบเทียบความเป็นกรด-ด่างของคุณภาพน้ำใต้ดิน
ระหว่างปี พ.ศ. 2565-2568

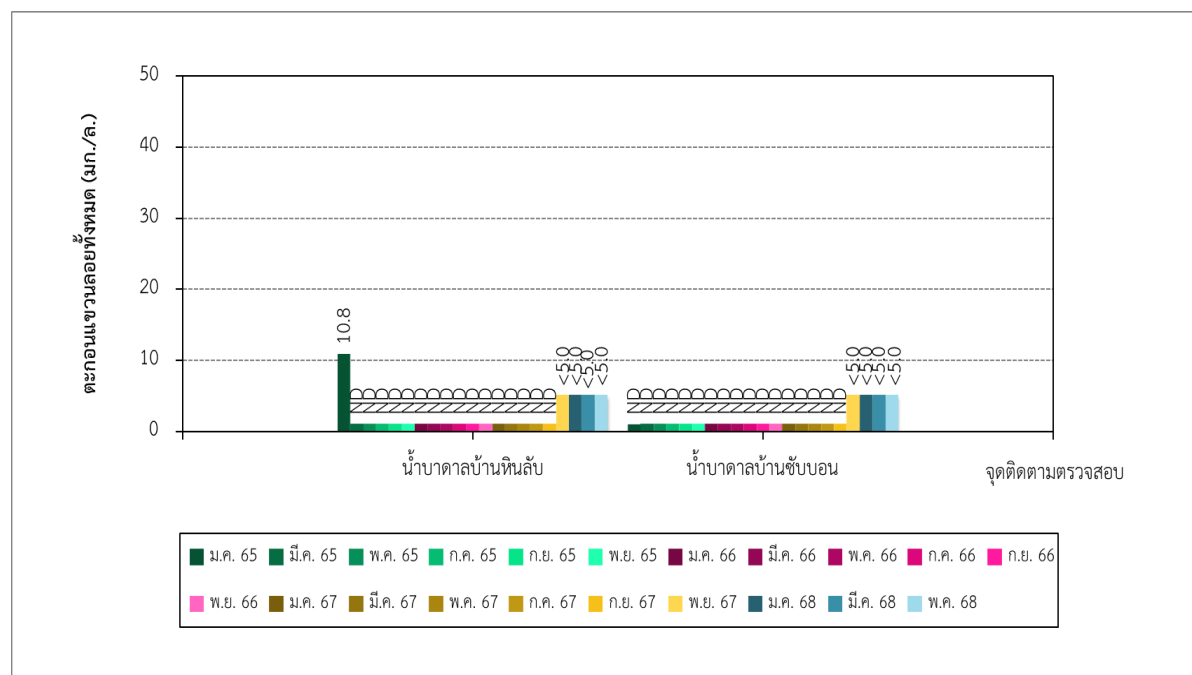


รูปที่ 3-56 เปรียบเทียบความขุ่นของคุณภาพน้ำใต้ดิน
ระหว่างปี พ.ศ. 2565-2568

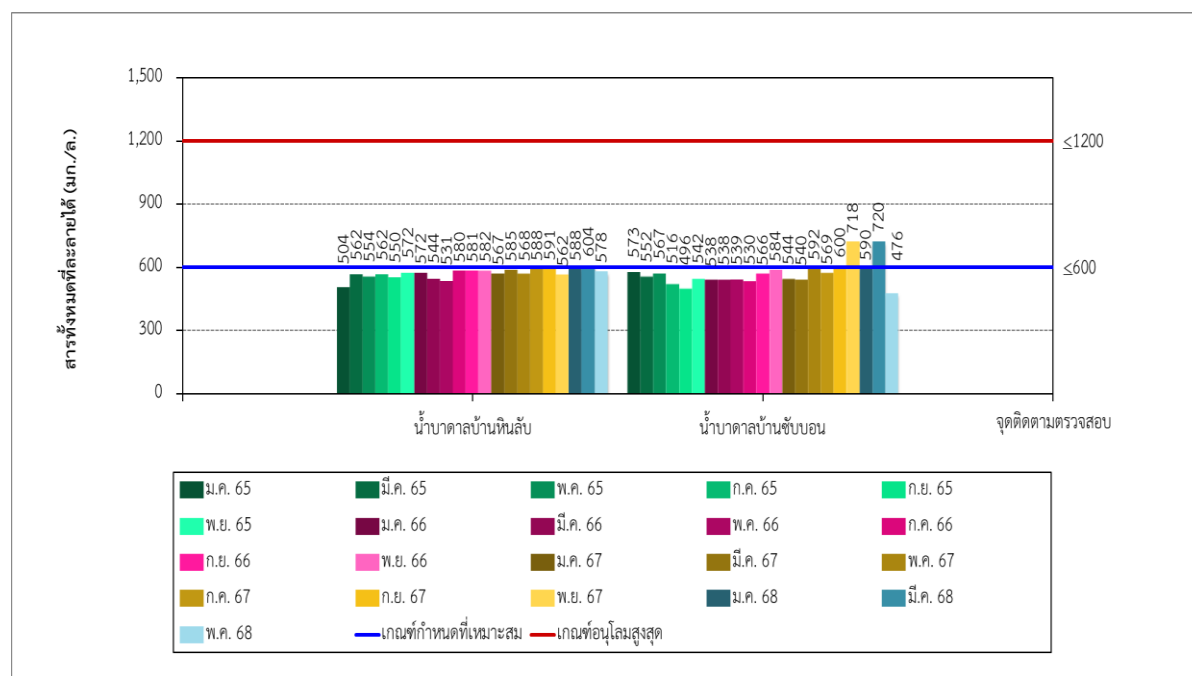
โครงการเหมืองแร่หินอุตสาหกรรมชนิดหินปูน เพื่ออุตสาหกรรมปูนซีเมนต์ คำขอประทานบัตรที่ 15/2552 16/2552 และ 17/2552

ร่วมแผนผังโครงการทำเหมืองเดียวกันกับประทานบัตรที่ 27342/15021 27343/15028 27347/14975 27349/15029 27350/15022 และ 27362/15027

ของบริษัท ทีพีโอ โพลีน จำกัด (มหาชน) ระหว่างเดือนมกราคม-มิถุนายน พ.ศ. 2568



รูปที่ 3-57 เปรียบเทียบปริมาณตะกอนแขวนลอยทั้งหมดของคุณภาพน้ำใต้ดิน
ระหว่างปี พ.ศ. 2565-2568

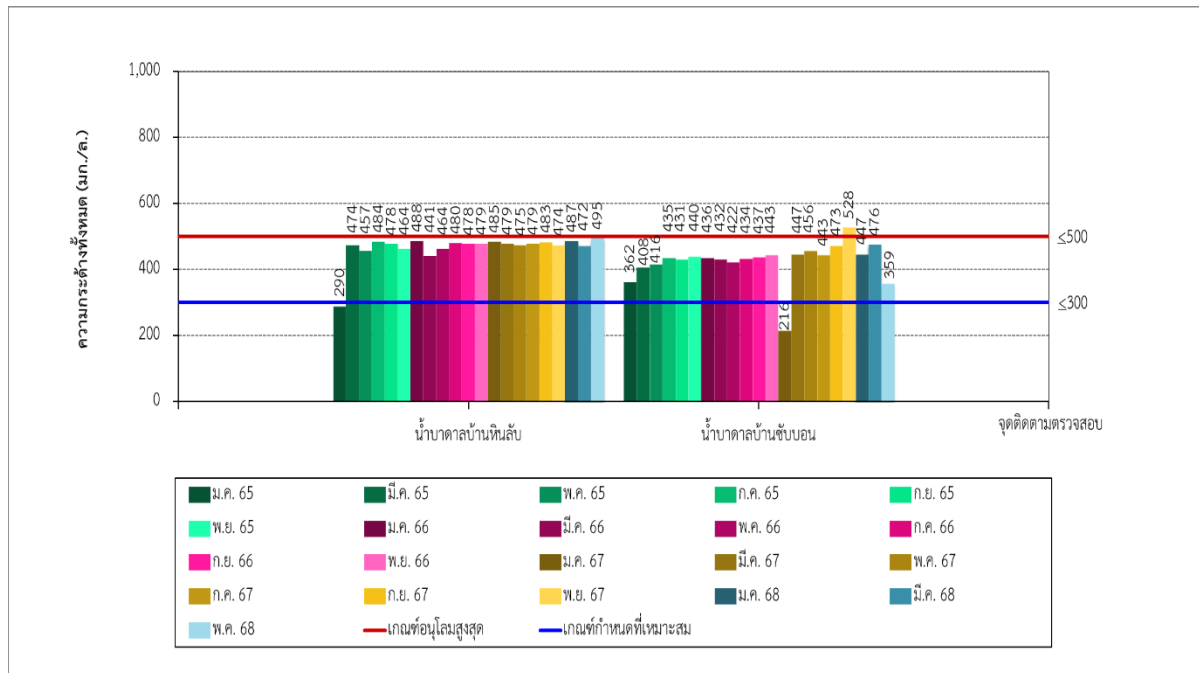


รูปที่ 3-58 เปรียบเทียบปริมาณสารทั้งหมดที่ละลายได้ของคุณภาพน้ำใต้ดิน
ระหว่างปี พ.ศ. 2565-2568

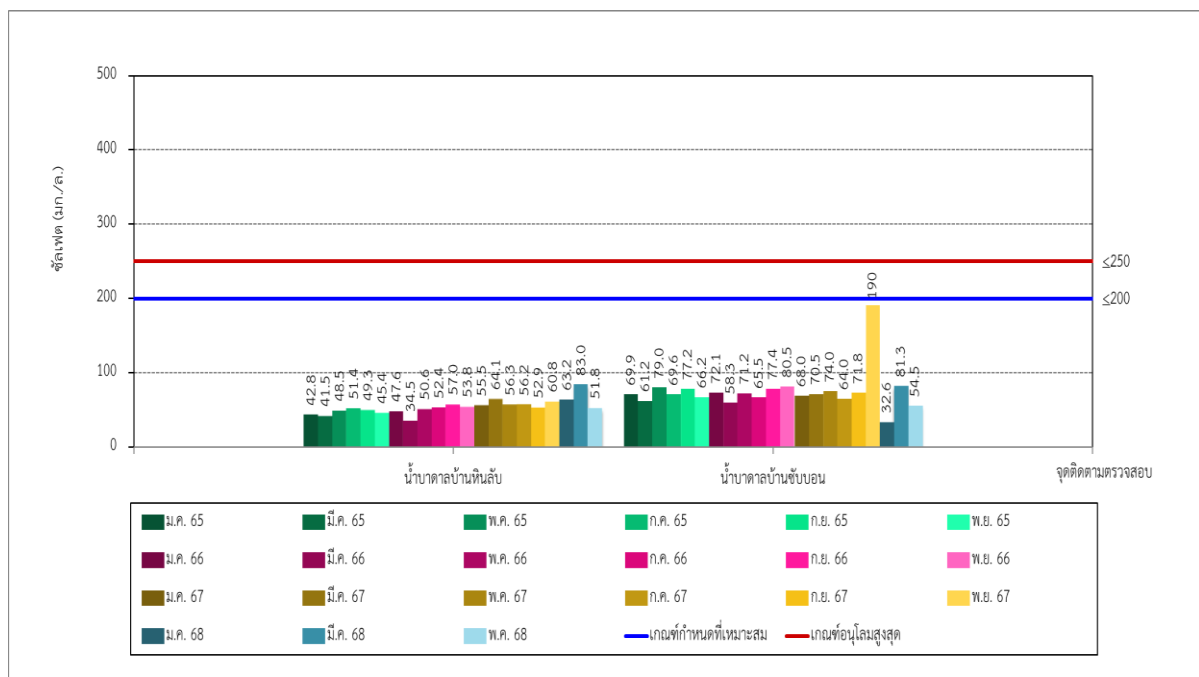
โครงการเหมืองแร่หินอุตสาหกรรมชนิดหินปูน เพื่ออุตสาหกรรมปูนซีเมนต์ คำขอประทานบัตรที่ 15/2552 16/2552 และ 17/2552

ร่วมแผนผังโครงการทำเหมืองเดียวกันกับประทานบัตรที่ 27342/15021 27343/15028 27347/14975 27349/15029 27350/15022 และ 27362/15027

ของบริษัท ทีพีโอ โพลีน จำกัด (มหาชน) ระหว่างเดือนมกราคม-มิถุนายน พ.ศ. 2568

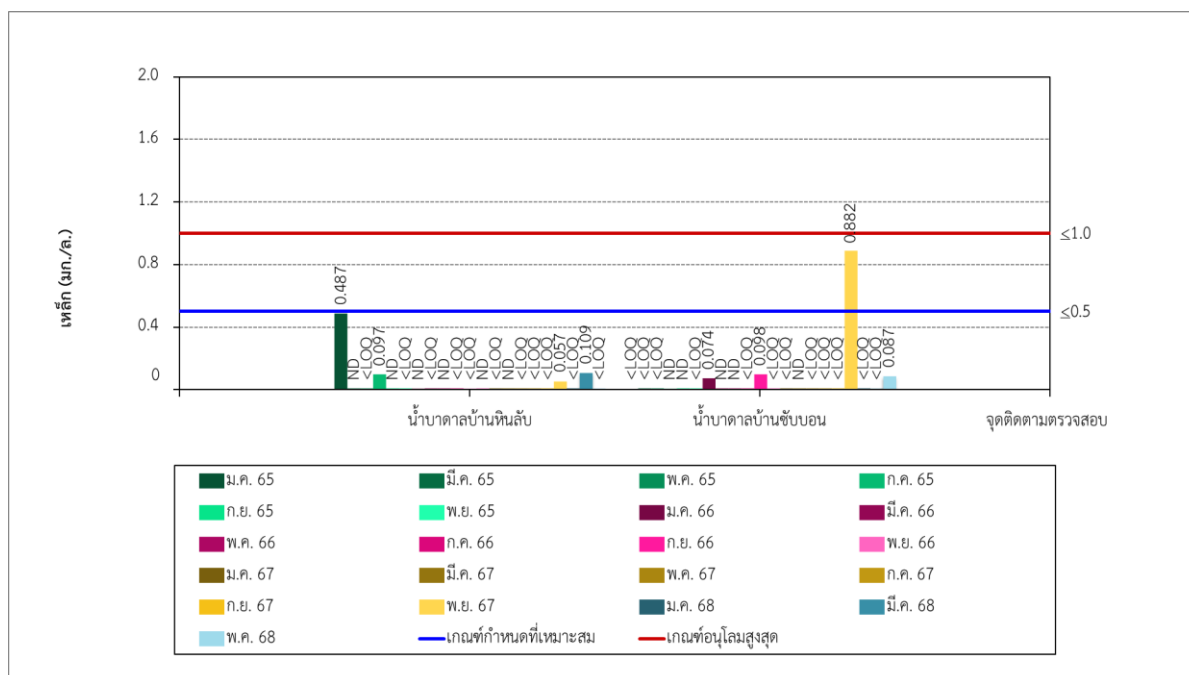


รูปที่ 3-59 เปรียบเทียบความกระด้างทั้งหมดของคุณภาพน้ำใต้ดิน
ระหว่างปี พ.ศ. 2565-2568

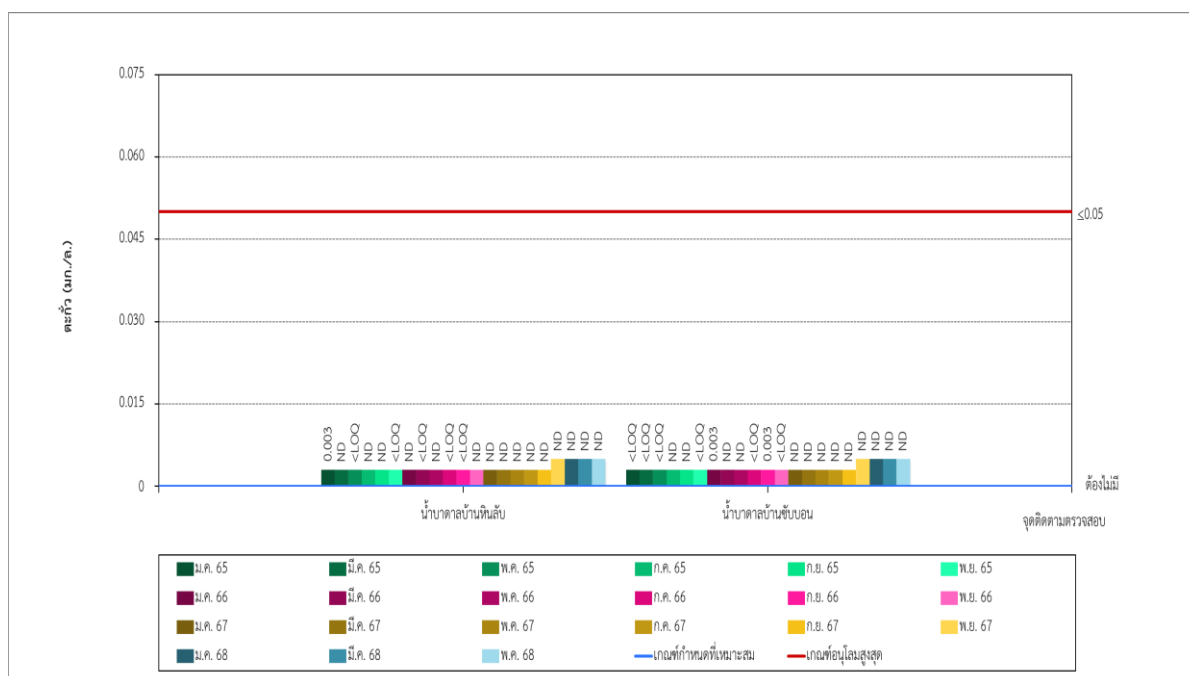


รูปที่ 3-60 เปรียบเทียบปริมาณซัลเฟตของคุณภาพน้ำใต้ดิน
ระหว่างปี พ.ศ. 2565-2568

รวมแผนผังโครงการทำเหมืองเดียวกันกับประทานบัตรที่ 27342/15021 27343/15028 27347/14975 27349/15029 27350/15022 และ 27362/15027 ของบริษัท ทีพีโอ โพลีน จำกัด (มหาชน) ระหว่างเดือนมกราคม-มิถุนายน พ.ศ. 2568



รูปที่ 3-61 เปรียบเทียบปริมาณหลักของคุณภาพน้ำใต้ดิน
ระหว่างปี พ.ศ. 2565-2568

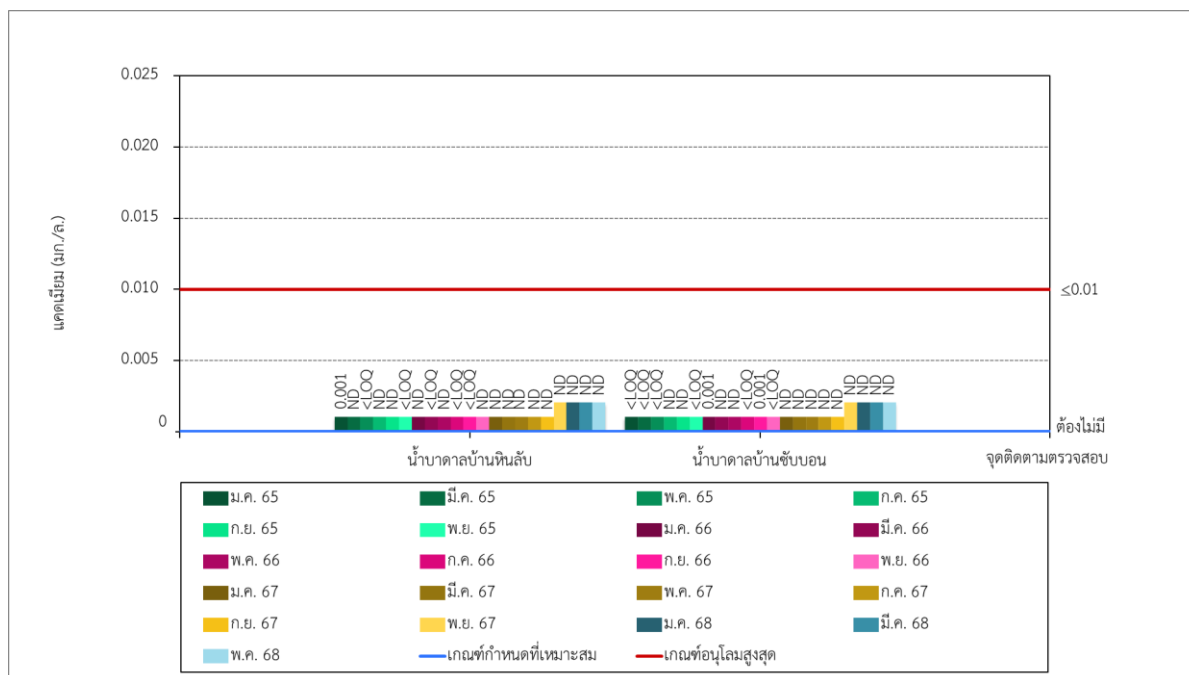


รูปที่ 3-62 เปรียบเทียบปริมาณตะกั่วของคุณภาพน้ำใต้ดิน
ระหว่างปี พ.ศ. 2565-2568

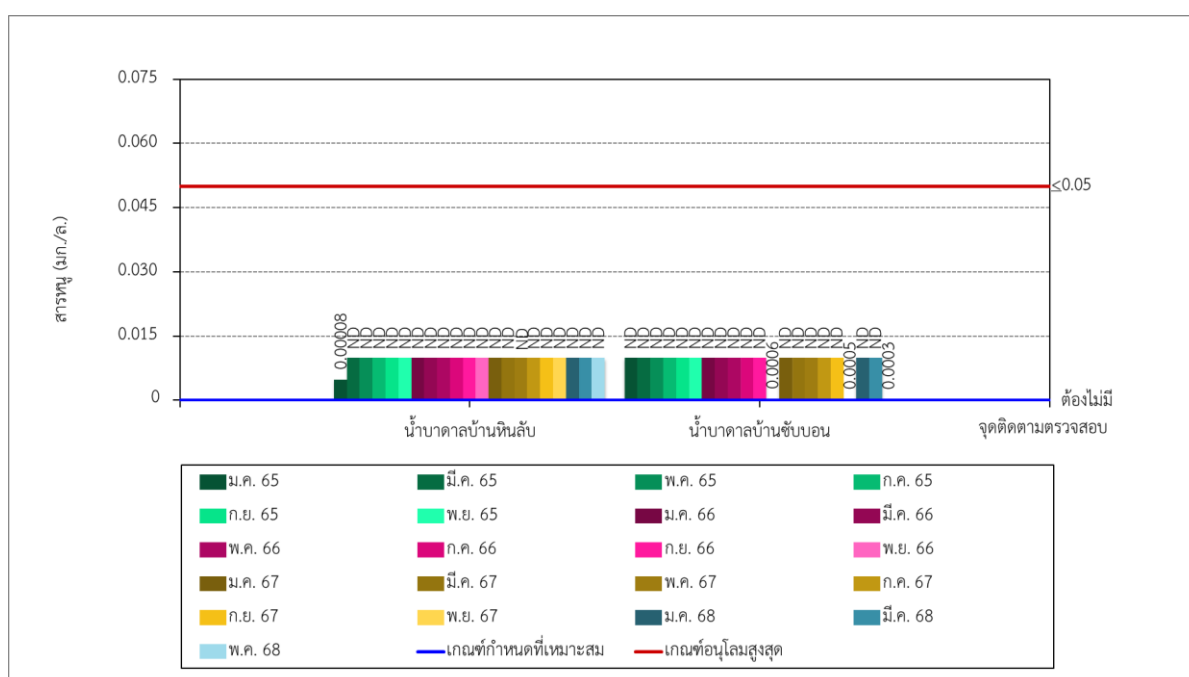
โครงการเหมืองแร่หินอุตสาหกรรมชนิดหินปูน เพื่ออุตสาหกรรมปูนซีเมนต์ คำขอประทานบัตรที่ 15/2552 16/2552 และ 17/2552

ร่วมแผนผังโครงการทำเหมืองเดียวกันกับประทานบัตรที่ 27342/15021 27343/15028 27347/14975 27349/15029 27350/15022 และ 27362/15027

ของบริษัท ทีพีโอ โพลีน จำกัด (มหาชน) ระหว่างเดือนมกราคม-มิถุนายน พ.ศ. 2568



รูปที่ 3-63 เปรียบเทียบปริมาณแคดเมียมของคุณภาพน้ำใต้ดิน
ระหว่างปี พ.ศ. 2565-2568



รูปที่ 3-64 เปรียบเทียบปริมาณสารหนูของคุณภาพน้ำใต้ดิน
ระหว่างปี พ.ศ. 2565-2568

โครงการเหมืองแร่หินอุตสาหกรรมชนิดหินปูน เพื่ออุตสาหกรรมปูนซีเมนต์ คำขอประทานบัตรที่ 15/2552 16/2552 และ 17/2552

ร่วมแผนผังโครงการทำเหมืองเดียวกันกับประทานบัตรที่ 27342/15021 27343/15028 27347/14975 27349/15029 27350/15022 และ 27362/15027

ของบริษัท ทีพีโอ โพลีน จำกัด (มหาชน) ระหว่างเดือนมกราคม-มิถุนายน พ.ศ. 2568

3.3.6 เปรียบเทียบผลการติดตามตรวจสอบระดับน้ำผิวดิน ระดับน้ำใต้ดินและบ่อน้ำตื้น

การเปรียบเทียบผลการติดตามตรวจสอบระดับน้ำผิวดิน ระดับน้ำใต้ดินและบ่อน้ำตื้น ของบริษัท ทีพีโอ โพลีน จำกัด (มหาชน) โครงการเหมืองแร่หินอุตสาหกรรมชนิดหินปูน เพื่ออุตสาหกรรมปูนซีเมนต์ คำขอประทานบัตรที่ 15/2552 16/2552 และ 17/2552 ร่วมแผนผังโครงการทำเหมืองเดียวกันกับประทานบัตรที่ 27342/15021 27343/15028 27347/14975 27349/15029 27350/15022 และ 27362/15027 ระหว่างปี พ.ศ. 2565-2568 พบว่าระดับน้ำผิวดินบริเวณบ่อน้ำใช้สำหรับโครงการมีน้ำเต็มบ่อ ทุกเดือนที่ติดตามตรวจสอบ โดยมีปริมาณน้ำอยู่ที่ 55,000 ลูกบาศก์เมตร สำหรับการติดตามตรวจสอบระดับน้ำใต้ดิน และบ่อน้ำตื้นมีแนวโน้มเพิ่มขึ้น เมื่อเปรียบเทียบกับผลการติดตามตรวจสอบครั้งที่ผ่านมา สำหรับบ้านเขามะกอก ในระหว่าง เดือนมกราคม-มิถุนายน พ.ศ. 2568 ไม่สามารถเก็บตัวอย่างน้ำได้ เนื่องจากบริเวณบ้านเขามะกอกน้ำแห้ง โดยสรุปผลได้ดังตาราง ที่ 3-55 และรูปที่ 3-65 ถึงรูปที่ 3-70

โครงการเหมืองแร่หินอุตสาหกรรมชนิดหินปูน เพื่ออุตสาหกรรมปูนซีเมนต์ คำขอประทานบัตรที่ 15/2552 16/2552 และ 17/2552

ร่วมแผนผังโครงการทำเหมืองเดียวกันกับประทานบัตรที่ 27342/15021 27343/15028 27347/14975 27349/15029 27350/15022 และ 27362/15027

ของบริษัท ทีพีโอ โพลีน จำกัด (มหาชน) ระหว่างเดือนมกราคม-มิถุนายน พ.ศ. 2568

ตารางที่ 3-55 เปรียบเทียบผลการติดตามตรวจสอบระดับน้ำผิวดิน ระดับน้ำใต้ดินและบ่อน้ำตื้น
โครงการเหมืองแร่หินอุตสาหกรรมชนิดหินปูน เพื่ออุตสาหกรรมปูนซีเมนต์ คำขอประทานบัตรที่
15/2552 16/2552 และ 17/2552 ร่วมแผนผังโครงการทำเหมืองเดียวกันกับประทานบัตรที่
27342/15021 27343/15028 27347/14975 27349/15029 27350/15022 และ 27362/15027
ระหว่างปี พ.ศ. 2565-2568

เดือนที่เก็บและ วิเคราะห์ตัวอย่าง	จุดติดตามตรวจสอบ					
	บ่อน้ำใช้สำหรับ โครงการ ^{2/}	บ้านหินลับ	บ้านเขามะกอก	บ้านโสกแถว	บ้านถ้ำ สะพานหิน	บ้านจับประตู
ม.ค. 65	น้ำเต็มบ่อ	18.65	14.50	4.10	7.10	6.70
มี.ค. 65	น้ำเต็มบ่อ	17.35	25.90	4.50	6.60	5.80
พ.ค. 65	น้ำเต็มบ่อ	13.55	33.90	3.90	6.80	9.80
ก.ค. 65	น้ำเต็มบ่อ	13.85	36.20	4.80	7.40	16.40
ก.ย. 65	น้ำเต็มบ่อ	11.95	36.20	3.90	5.90	8.20
พ.ย. 65	น้ำเต็มบ่อ	10.65	17.90	2.00	2.00	4.90
ม.ค. 66	น้ำเต็มบ่อ	16.50	28.40	4.50	7.20	6.20
มี.ค. 66	น้ำเต็มบ่อ	17.10	26.10	4.90	6.80	6.10
พ.ค. 66	น้ำเต็มบ่อ	13.80	31.20	4.10	7.10	8.50
ก.ค. 66	น้ำเต็มบ่อ	13.70	35.40	5.00	7.50	9.80
ก.ย. 66	น้ำเต็มบ่อ	11.95	36.20	3.90	5.90	8.20
พ.ย. 66	น้ำเต็มบ่อ	10.65	17.90	2.00	2.00	4.90
ม.ค. 67	น้ำเต็มบ่อ	18.63	14.45	4.15	7.00	6.60
มี.ค. 67	น้ำเต็มบ่อ	17.40	26.55	4.55	6.70	5.70
พ.ค. 67	น้ำเต็มบ่อ	13.50	- ^{3/}	4.00	6.85	9.90
ก.ค. 67	น้ำเต็มบ่อ	13.74	- ^{3/}	5.24	6.88	12.43
ก.ย. 67	น้ำเต็มบ่อ	11.20	- ^{3/}	2.83	2.27	7.96
พ.ย. 67	น้ำเต็มบ่อ	13.10	- ^{3/}	3.53	2.51	7.60
ม.ค. 68	น้ำเต็มบ่อ	13.12	- ^{3/}	4.85	4.15	11.58
มี.ค. 68	น้ำเต็มบ่อ	13.60	- ^{3/}	4.10	2.73	8.37
พ.ค. 68	น้ำเต็มบ่อ	13.10	- ^{3/}	3.53	2.51	7.60
หน่วย ^{1/}	เมตร					

หมายเหตุ: ^{1/} ตรวจวัดระยะจากพื้นดินถึงผิวน้ำ

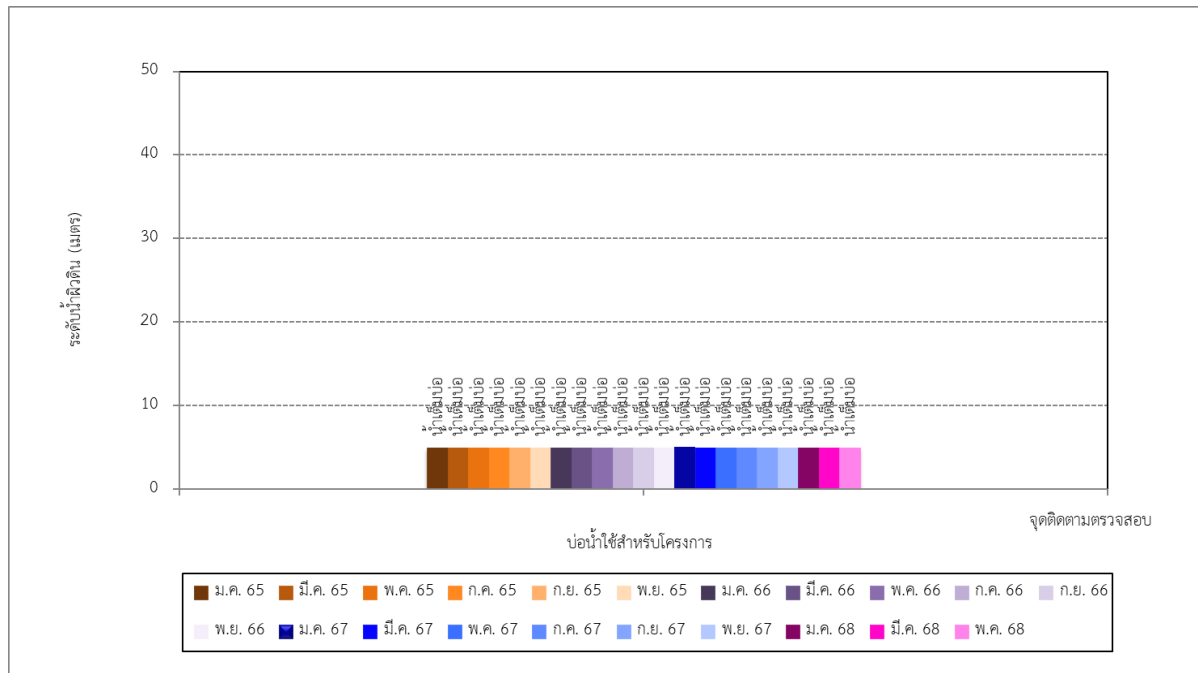
^{2/} บ่อกักเก็บน้ำผิวดิน ที่มีปริมาณน้ำอยู่ที่ 55,000 ลูกบาศก์เมตร

^{3/} ไม่สามารถเก็บน้ำได้ เนื่องจากบ่อน้ำแห้ง

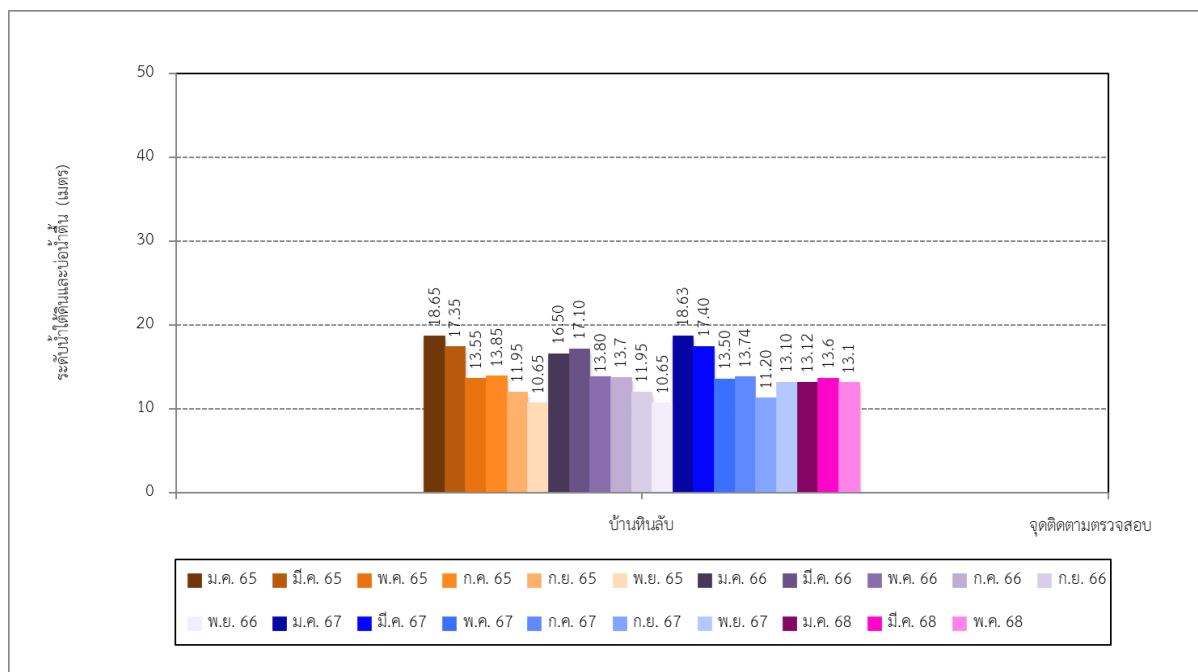
โครงการเหมืองแร่หินอุตสาหกรรมชนิดหินปูน เพื่ออุตสาหกรรมปูนซีเมนต์ คำขอประทานบัตรที่ 15/2552 16/2552 และ 17/2552

ร่วมแผนผังโครงการทำเหมืองเดียวกันกับประทานบัตรที่ 27342/15021 27343/15028 27347/14975 27349/15029 27350/15022 และ 27362/15027

ของบริษัท ทีพีโอ โพลีน จำกัด (มหาชน) ระหว่างเดือนมกราคม-มิถุนายน พ.ศ. 2568



รูปที่ 3-65 เปรียบเทียบผลการติดตามตรวจสอบระดับน้ำบาดาล
บริเวณบ่อน้ำใช้สำหรับโครงการ ระหว่างปี พ.ศ. 2565-2568

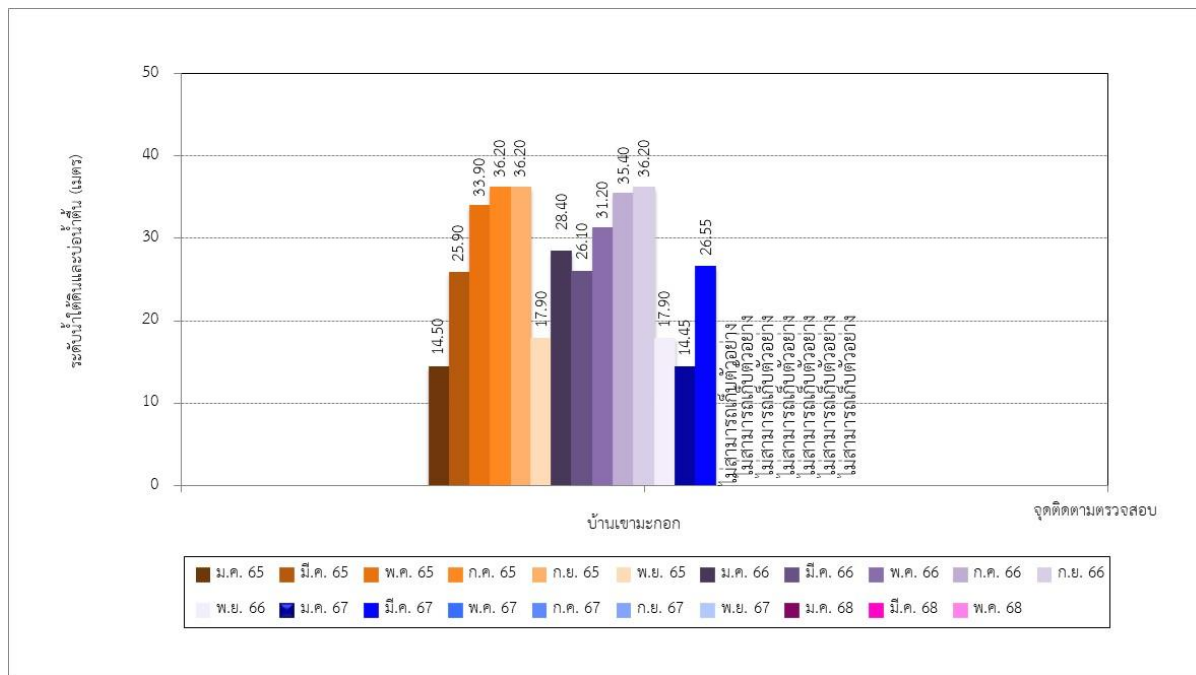


รูปที่ 3-66 เปรียบเทียบผลการติดตามตรวจสอบระดับน้ำใต้ดินและบ่อน้ำตื้น
บริเวณบ้านหินลับ ระหว่างปี พ.ศ. 2565-2568

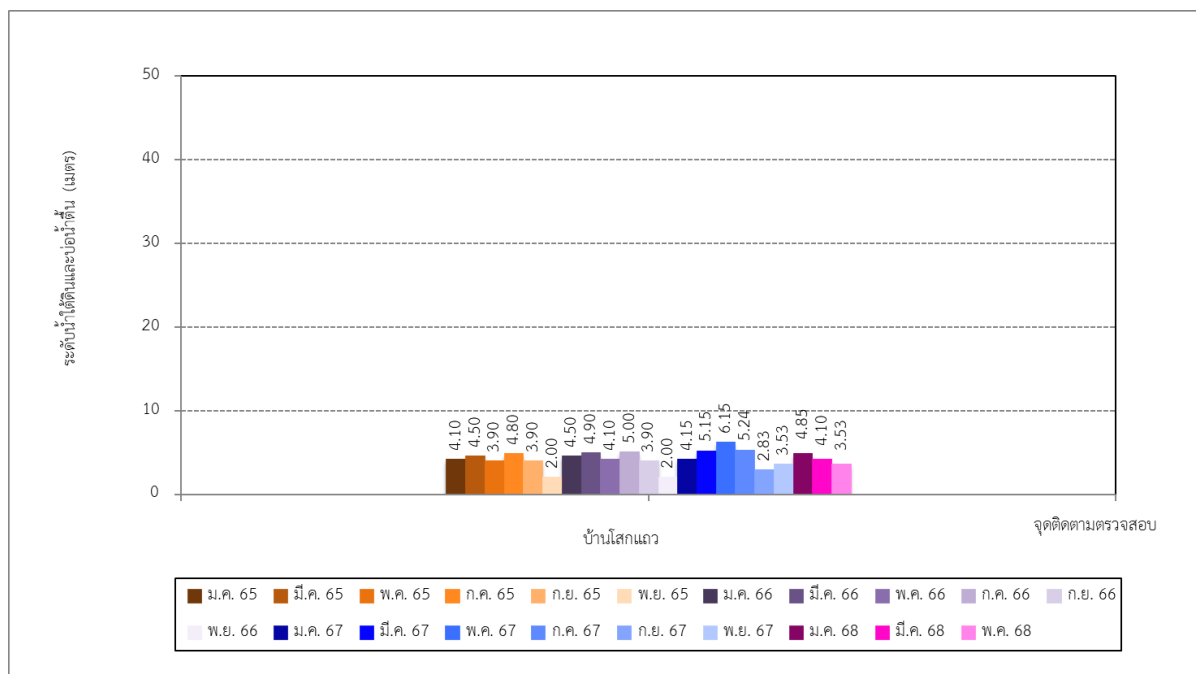
โครงการเหมืองแร่หินอุตสาหกรรมชนิดหินปูน เพื่ออุตสาหกรรมปูนซีเมนต์ ค่าขอประทานบัตรที่ 15/2552 16/2552 และ 17/2552

ร่วมแผนผังโครงการทำเหมืองเดียวกันกับประทานบัตรที่ 27342/15021 27343/15028 27347/14975 27349/15029 27350/15022 และ 27362/15027

ของบริษัท ทีพีโอ โพลีน จำกัด (มหาชน) ระหว่างเดือนมกราคม-มิถุนายน พ.ศ. 2568



รูปที่ 3-67 เปรียบเทียบผลการติดตามตรวจสอบระดับน้ำใต้ดินและบ่อน้ำตื้น
บริเวณบ้านเขมะกอก ระหว่างปี พ.ศ. 2565-2568

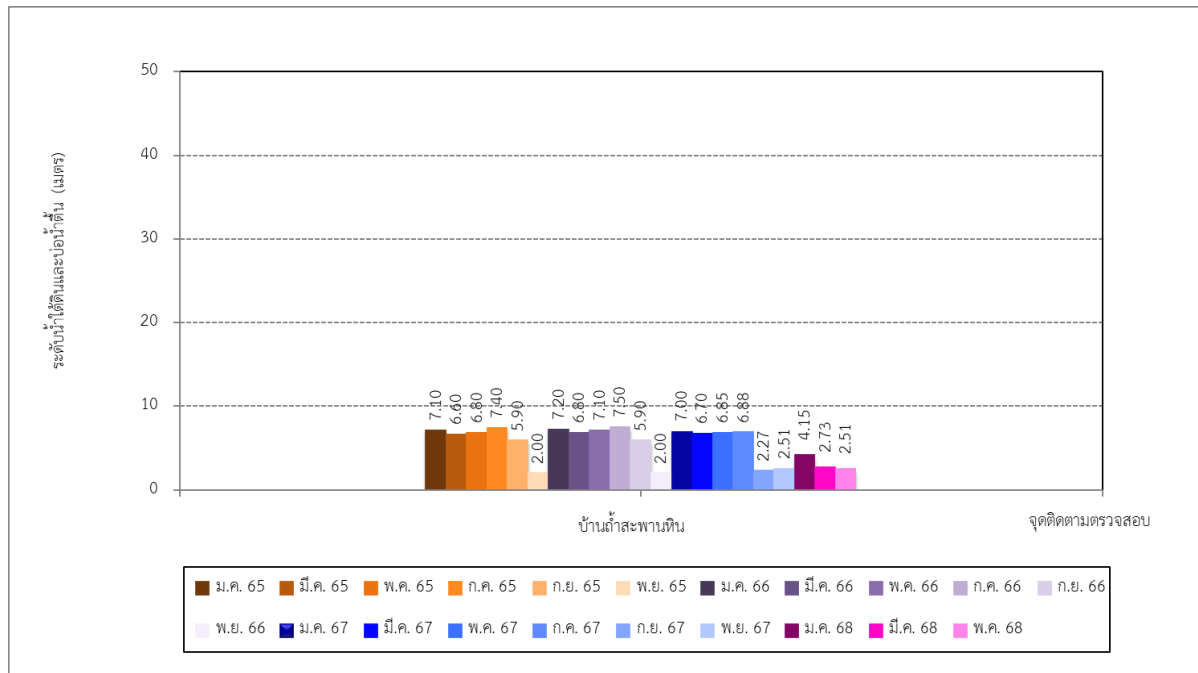


รูปที่ 3-68 เปรียบเทียบผลการติดตามตรวจสอบระดับน้ำใต้ดินและบ่อน้ำตื้น
บริเวณบ้านโสกแถว ระหว่างปี พ.ศ. 2565-2568

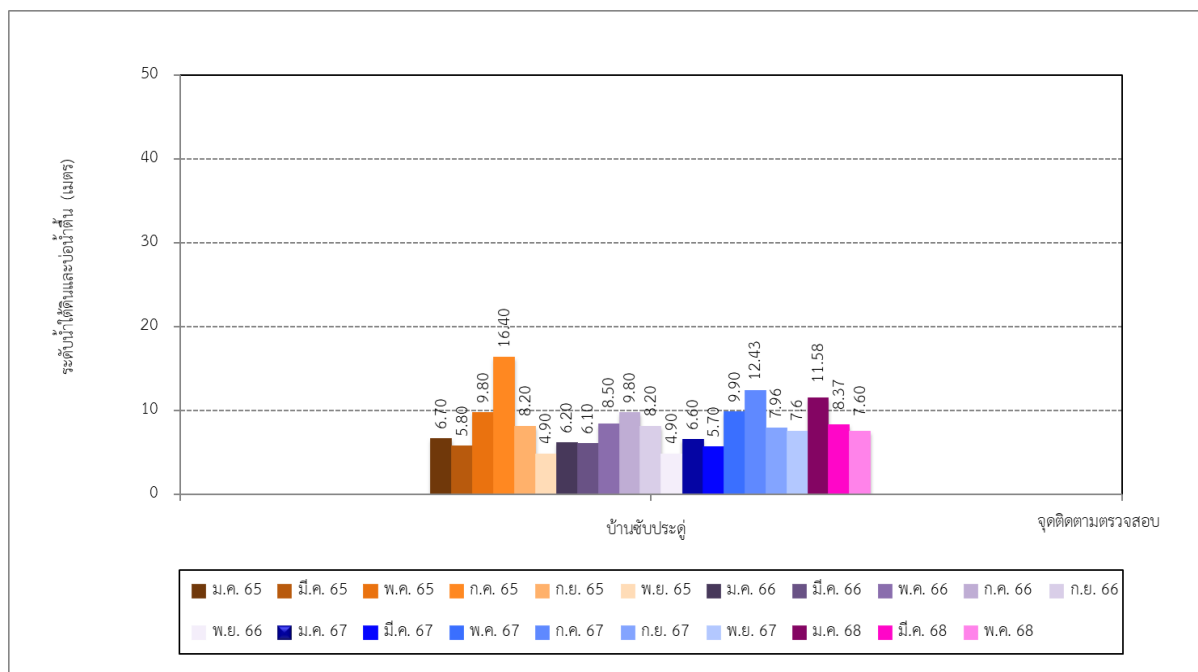
โครงการเหมืองแร่หินอุตสาหกรรมชนิดหินปูน เพื่ออุตสาหกรรมปูนซีเมนต์ คำขอประทานบัตรที่ 15/2552 16/2552 และ 17/2552

ร่วมแผนผังโครงการทำเหมืองเดียวกันกับประทานบัตรที่ 27342/15021 27343/15028 27347/14975 27349/15029 27350/15022 และ 27362/15027

ของบริษัท ทีพีโอ โพลีน จำกัด (มหาชน) ระหว่างเดือนมกราคม-มิถุนายน พ.ศ. 2568



รูปที่ 3-69 เปรียบเทียบผลการติดตามตรวจสอบระดับน้ำใต้ดินและบ่อน้ำตื้น
บริเวณบ้านลำสะพานหิน ระหว่างปี พ.ศ. 2565-2568



รูปที่ 3-70 เปรียบเทียบผลการติดตามตรวจสอบระดับน้ำใต้ดินและบ่อน้ำตื้น
บริเวณบ้านซับประดู่ ระหว่างปี พ.ศ. 2565-2568

โครงการเหมืองแร่หินอุตสาหกรรมชนิดหินปูน เพื่ออุตสาหกรรมปูนซีเมนต์ คำขอประทานบัตรที่ 15/2552 16/2552 และ 17/2552

ร่วมแผนผังโครงการทำเหมืองเดียวกันกับประทานบัตรที่ 27342/15021 27343/15028 27347/14975 27349/15029 27350/15022 และ 27362/15027

ของบริษัท ทีพีโอ โพลีน จำกัด (มหาชน) ระหว่างเดือนมกราคม-มิถุนายน พ.ศ. 2568

3.3.7 เปรียบเทียบผลการติดตามตรวจสอบคุณภาพดิน

การเปรียบเทียบผลการติดตามตรวจสอบคุณภาพดิน ของบริษัท ทีพีโอ โพลีน จำกัด (มหาชน) โครงการเหมืองแร่หินอุตสาหกรรมชนิดหินปูน เพื่ออุตสาหกรรมปูนซีเมนต์ คำขอประทานบัตรที่ 15/2552 16/2552 และ 17/2552 ร่วมแผนผังโครงการทำเหมืองเดียวกันกับประทานบัตรที่ 27342/15021 27343/15028 27347/14975 27349/15029 27350/15022 และ 27362/15027 ระหว่างปี พ.ศ. 2565-2568 พบว่าทุกจุดติดตามตรวจสอบส่วนใหญ่มีแนวโน้มลดลง เมื่อเปรียบเทียบกับผลการติดตามตรวจสอบครั้งที่ผ่านๆ มา ทั้งนี้ผลการติดตามตรวจสอบทั้งหมดมีค่าอยู่ในมาตรฐานตามประกาศคณะกรรมการสิ่งแวดล้อมแห่งชาติ เรื่อง กำหนดมาตรฐานคุณภาพดิน ประกาศในราชกิจจานุเบกษา เล่ม 138 ตอนพิเศษ 54 ง วันที่ 11 มีนาคม พ.ศ. 2564 (มาตรฐานคุณภาพดินที่ใช้ประโยชน์เพื่อการค้าขาย เกษตรกรรม และกิจการอื่นๆ นอกเหนือจากการอยู่อาศัย) แสดงดังตารางที่ 3-56 และรูปที่ 3-71 ถึงรูปที่ 3-75

ตารางที่ 3-56 เปรียบเทียบผลการติดตามตรวจสอบคุณภาพดิน

โครงการเหมืองแร่หินอุตสาหกรรมชนิดหินปูน เพื่ออุตสาหกรรมปูนซีเมนต์ คำขอประทานบัตรที่ 15/2552 16/2552 และ 17/2552 ร่วมแผนผังโครงการทำเหมืองเดียวกันกับประทานบัตรที่ 27342/15021 27343/15028 27347/14975 27349/15029 27350/15022 และ 27362/15027 ระหว่างปี พ.ศ. 2565-2568

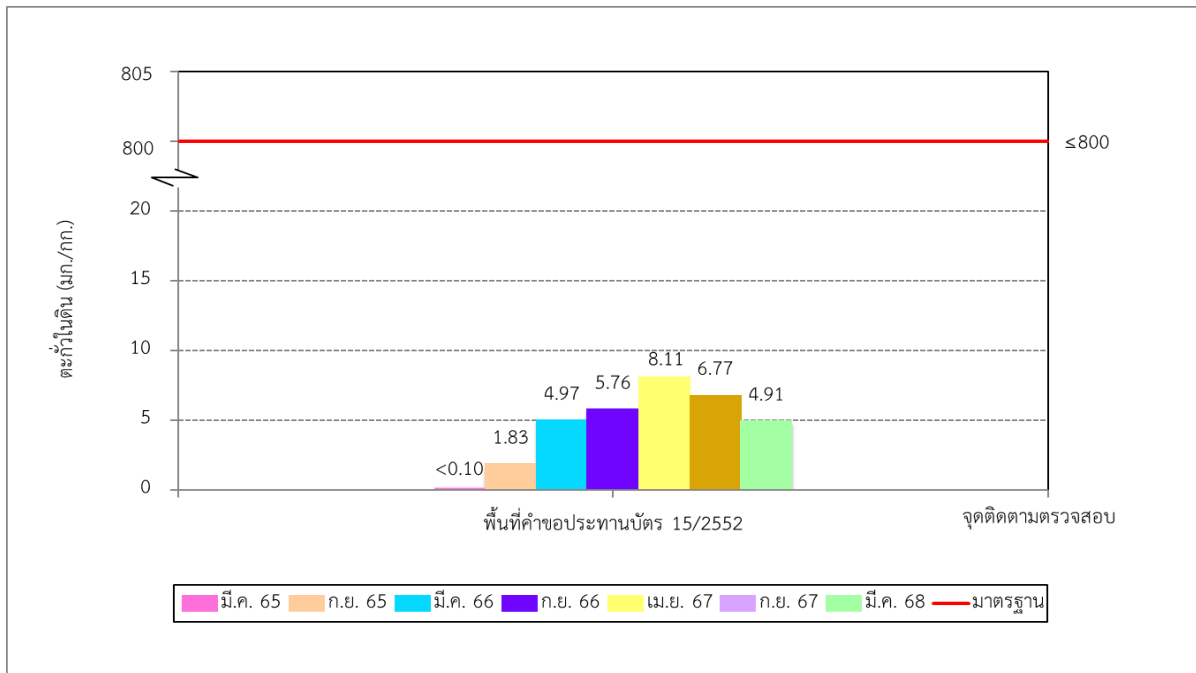
ดัชนี	เดือนที่เก็บและวิเคราะห์ตัวอย่าง	จุดติดตามตรวจสอบ				
		พื้นที่คำขอ ประทานบัตร 15/2552	พื้นที่คำขอ ประทานบัตร 16/2552	พื้นที่คำขอ ประทานบัตร 17/2552	นอกพื้นที่ โครงการ ทิศเหนือ	นอกพื้นที่ โครงการ ทิศใต้
- ตะกั่ว	มี.ค. 65	<0.10	1.65	0.06	10.40	13.28
	ก.ย. 65	1.83	2.14	4.56	6.14	10.0
	มี.ค. 66	4.97	5.64	<1.55	8.45	11.9
	ก.ย. 66	5.76	21.3	7.81	30.6	11.2
	เม.ย. 67	8.11	6.24	5.36	97.2	14.0
	ก.ย. 67	6.77	8.37	12.9	53.7	18.8
	มี.ค. 68	4.91	<1.55	2.16	30.0	16.4
มาตรฐาน ^{1/}		≤800				
หน่วย		มก./กก.				

หมายเหตุ : ^{1/} มาตรฐานตามประกาศคณะกรรมการสิ่งแวดล้อมแห่งชาติ เรื่อง กำหนดมาตรฐานคุณภาพดิน ประกาศในราชกิจจานุเบกษา เล่ม 138 ตอนพิเศษ 54 ง วันที่ 11 มีนาคม พ.ศ. 2564 (มาตรฐานคุณภาพดินที่ใช้ประโยชน์เพื่อการค้าขาย เกษตรกรรม และกิจการอื่นๆ นอกเหนือจาก การอยู่อาศัย)

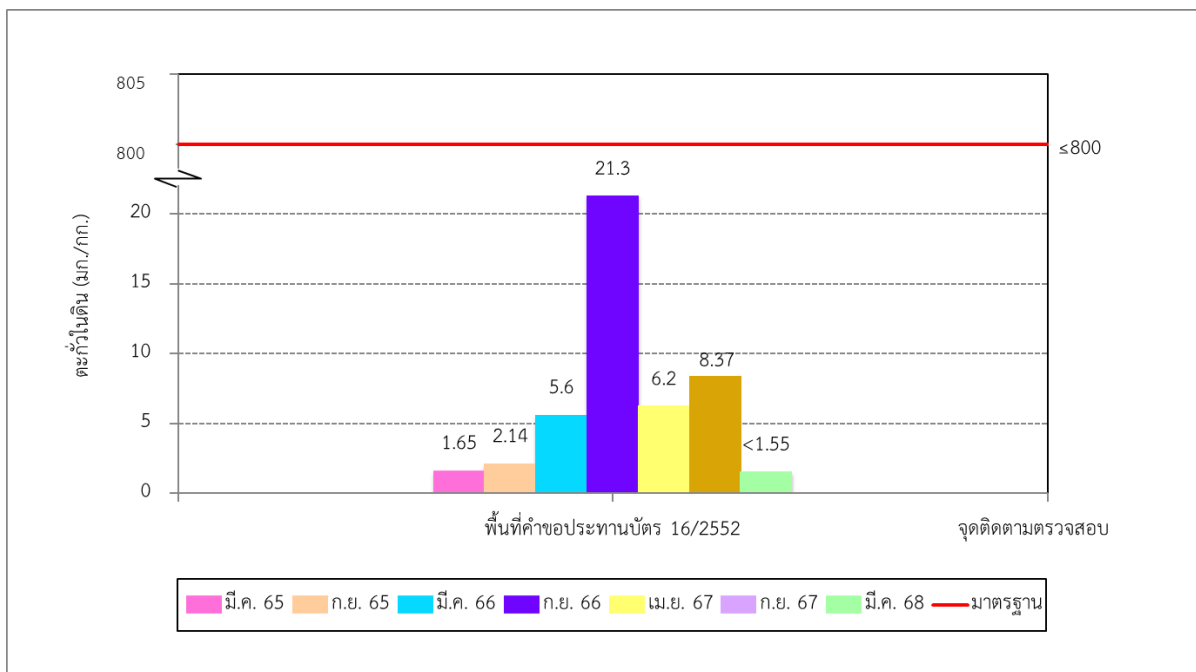
โครงการเหมืองแร่หินอุตสาหกรรมชนิดหินปูน เพื่ออุตสาหกรรมปูนซีเมนต์ คำขอประทานบัตรที่ 15/2552 16/2552 และ 17/2552

ร่วมแผนผังโครงการทำเหมืองเดียวกันกับประทานบัตรที่ 27342/15021 27343/15028 27347/14975 27349/15029 27350/15022 และ 27362/15027

ของบริษัท ทีพีโอ โพลีน จำกัด (มหาชน) ระหว่างเดือนมกราคม-มิถุนายน พ.ศ. 2568



รูปที่ 3-71 เปรียบเทียบผลการติดตามตรวจสอบคุณภาพดิน
บริเวณพื้นที่คำขอประทานบัตร 15/2552 ระหว่างปี พ.ศ. 2565-2568

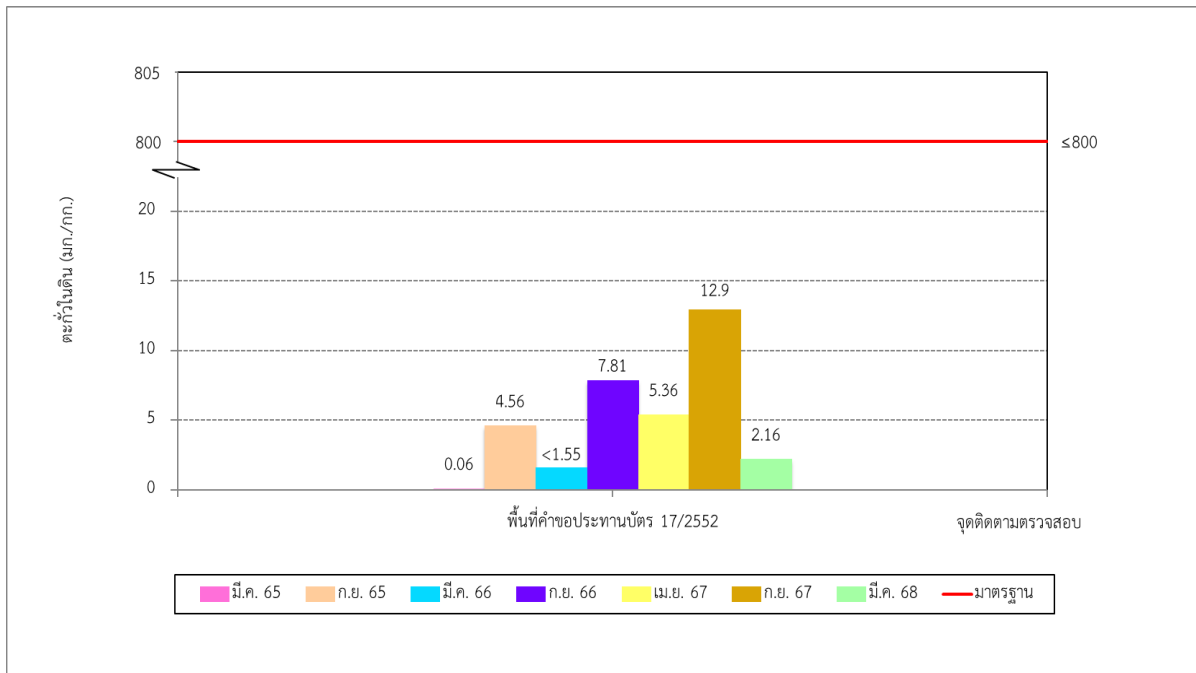


รูปที่ 3-72 เปรียบเทียบผลการติดตามตรวจสอบคุณภาพดิน
บริเวณพื้นที่คำขอประทานบัตร 16/2552 ระหว่างปี พ.ศ. 2565-2568

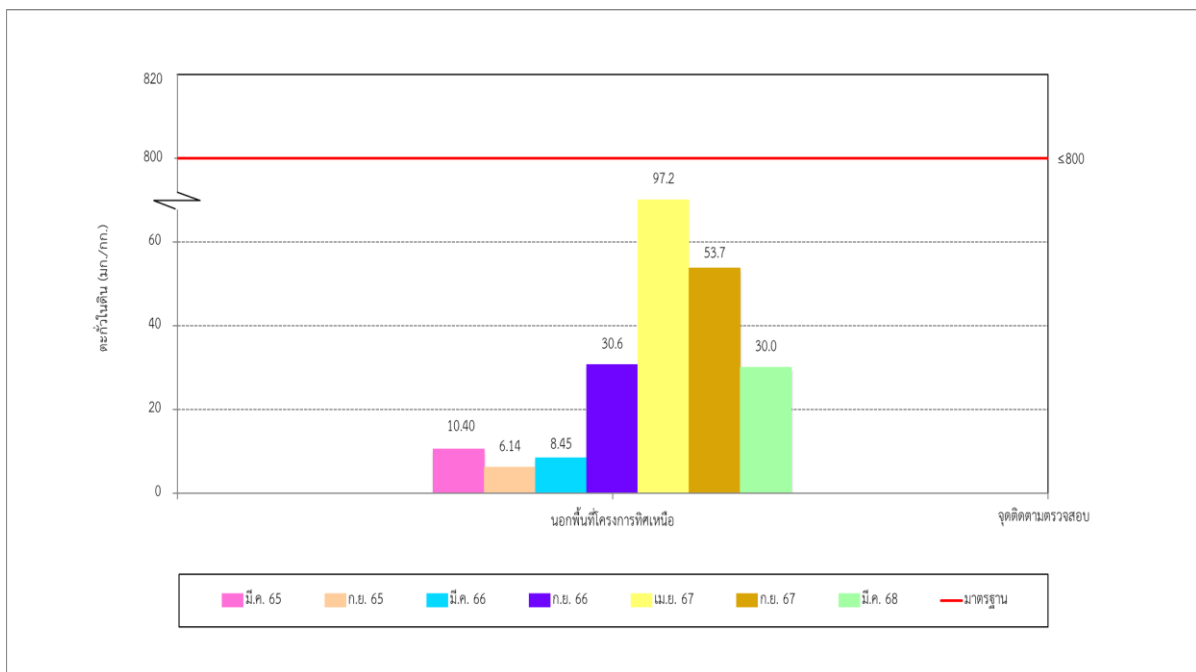
โครงการเหมืองแร่หินอุตสาหกรรมชนิดหินปูน เพื่ออุตสาหกรรมปูนซีเมนต์ คำขอประทานบัตรที่ 15/2552 16/2552 และ 17/2552

ร่วมแผนผังโครงการทำเหมืองเดียวกันกับประทานบัตรที่ 27342/15021 27343/15028 27347/14975 27349/15029 27350/15022 และ 27362/15027

ของบริษัท ทีพีโอ โพลีน จำกัด (มหาชน) ระหว่างเดือนมกราคม-มิถุนายน พ.ศ. 2568



รูปที่ 3-73 เปรียบเทียบผลการติดตามตรวจสอบคุณภาพดิน
บริเวณพื้นที่คำขอประทานบัตร 17/2552 ระหว่างปี พ.ศ. 2565-2568

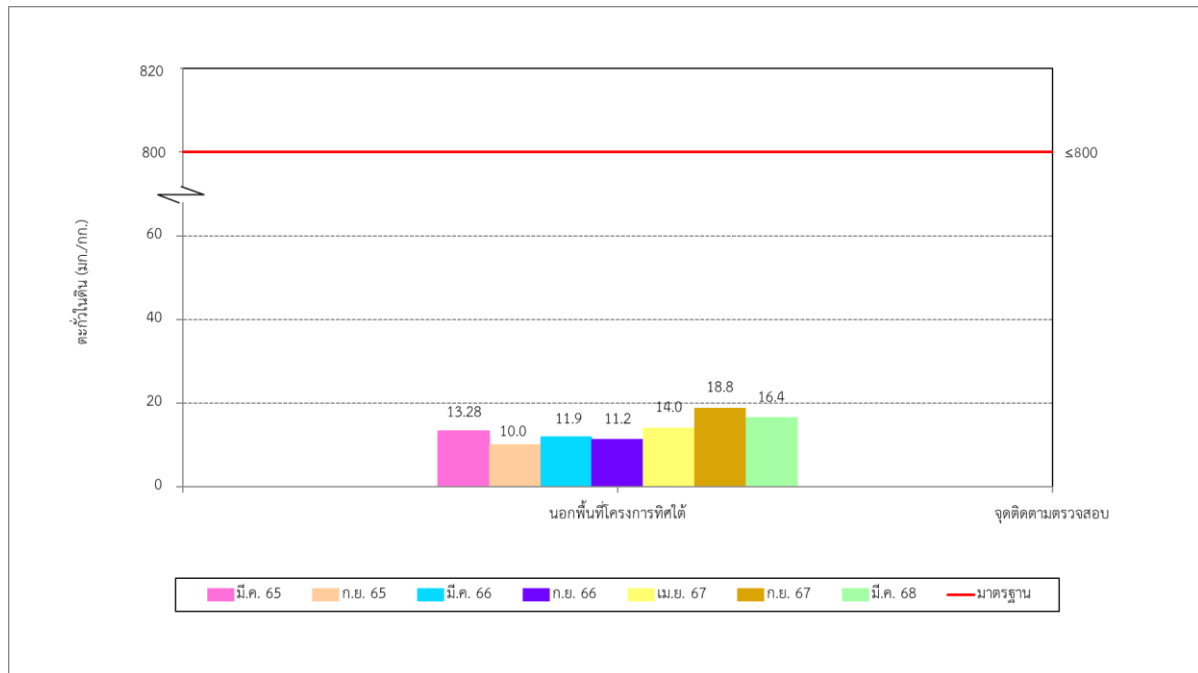


รูปที่ 3-74 เปรียบเทียบผลการติดตามตรวจสอบคุณภาพดิน
บริเวณนอกพื้นที่โครงการทิศเหนือ ระหว่างปี พ.ศ. 2565-2568

โครงการเหมืองแร่หินอุตสาหกรรมชนิดหินปูน เพื่ออุตสาหกรรมปูนซีเมนต์ คำขอประทานบัตรที่ 15/2552 16/2552 และ 17/2552

ร่วมแผนผังโครงการทำเหมืองเดียวกันกับประทานบัตรที่ 27342/15021 27343/15028 27347/14975 27349/15029 27350/15022 และ 27362/15027

ของบริษัท ทีพีโอ โพลีน จำกัด (มหาชน) ระหว่างเดือนมกราคม-มิถุนายน พ.ศ. 2568



รูปที่ 3-75 เปรียบเทียบผลการติดตามตรวจสอบคุณภาพดิน
บริเวณนอกพื้นที่โครงการที่คิดได้ ระหว่างปี พ.ศ. 2565-2568

3.3.8 เปรียบเทียบผลการติดตามตรวจสอบตะกอนดิน

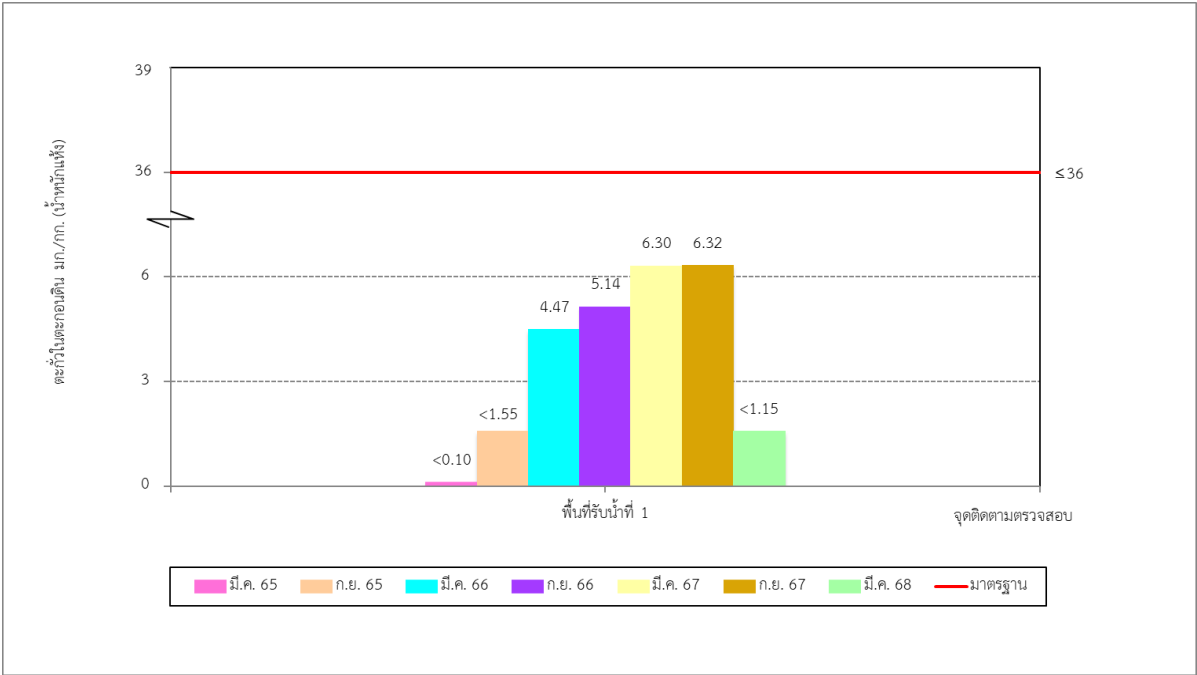
การเปรียบเทียบผลการติดตามตรวจสอบตะกอนดินของบริษัท ทีพีโอ โพลีน จำกัด (มหาชน) โครงการเหมืองแร่หินอุตสาหกรรมชนิดหินปูน เพื่ออุตสาหกรรมปูนซีเมนต์ คำขอประทานบัตรที่ 15/2552 16/2552 และ 17/2552 ร่วมแผนผังโครงการทำเหมืองเดียวกันกับประทานบัตรที่ 27342/15021 27343/15028 27347/14975 27349/15029 27350/15022 และ 27362/15027 ระหว่างปี พ.ศ. 2565-2568 พบว่าทุกจุดติดตามตรวจสอบส่วนใหญ่มีแนวโน้มลดลง เมื่อเปรียบเทียบกับผลการติดตามตรวจสอบครั้งที่ผ่านๆ มา ทั้งนี้ผลการติดตามตรวจสอบทั้งหมดมีค่าอยู่ในมาตรฐานตามประกาศคณะกรรมการสิ่งแวดล้อมแห่งชาติ เรื่อง กำหนดมาตรฐานคุณภาพตะกอนดินในแหล่งน้ำผิวดิน พ.ศ. 2565 ประกาศในราชกิจจานุเบกษา เล่ม 140 ตอนพิเศษ 3 ง วันที่ 5 มกราคม พ.ศ. 2565 (มาตรฐานคุณภาพตะกอนดินในแหล่งน้ำผิวดินเพื่อปกป้องสัตว์หน้าดิน) แสดงดังตารางที่ 3-57 และรูปที่ 3-76 ถึงรูปที่ 3-78

ตารางที่ 3-57 **เปรียบเทียบผลการติดตามตรวจสอบตะกอนดิน**

โครงการเหมืองแร่หินอุตสาหกรรมชนิดหินปูน เพื่ออุตสาหกรรมปูนซีเมนต์ คำขอประทานบัตรที่ 15/2552 16/2552 และ 17/2552 ร่วมแผนผังโครงการทำเหมืองเดียวกันกับประทานบัตรที่ 27342/15021 27343/15028 27347/14975 27349/15029 27350/15022 และ 27362/15027 ระหว่างปี พ.ศ. 2565-2568

ดัชนี	เดือนที่เก็บและวิเคราะห์ตัวอย่าง	จุดติดตามตรวจสอบ		
		พื้นที่รับน้ำที่ 1	พื้นที่รับน้ำที่ 2	พื้นที่รับน้ำที่ 3
- ตะกั่ว	มี.ค. 65	<0.10	<0.10	<0.10
	ก.ย. 65	<1.55	3.43	<1.55
	มี.ค. 66	4.47	8.23	5.69
	ก.ย. 66	5.14	7.05	10.4
	มี.ค. 67	6.30	7.55	2.30
	ก.ย. 67	6.32	8.07	6.18
	มี.ค. 68	<1.55	<1.55	<1.55
มาตรฐาน ^{1/}		≤36		
หน่วย		มก./กก. (น้ำหนักแห้ง)		

หมายเหตุ : ^{1/} มาตรฐานตามประกาศคณะกรรมการสิ่งแวดล้อมแห่งชาติ เรื่อง กำหนดมาตรฐานคุณภาพตะกอนดินในแหล่งน้ำผิวดิน พ.ศ. 2565 ประกาศในราชกิจจานุเบกษา เล่ม 140 ตอนพิเศษ 3 ง วันที่ 5 มกราคม พ.ศ. 2565 (มาตรฐานคุณภาพตะกอนดินในแหล่งน้ำผิวดินเพื่อปกป้องสัตว์น้ำดิน)



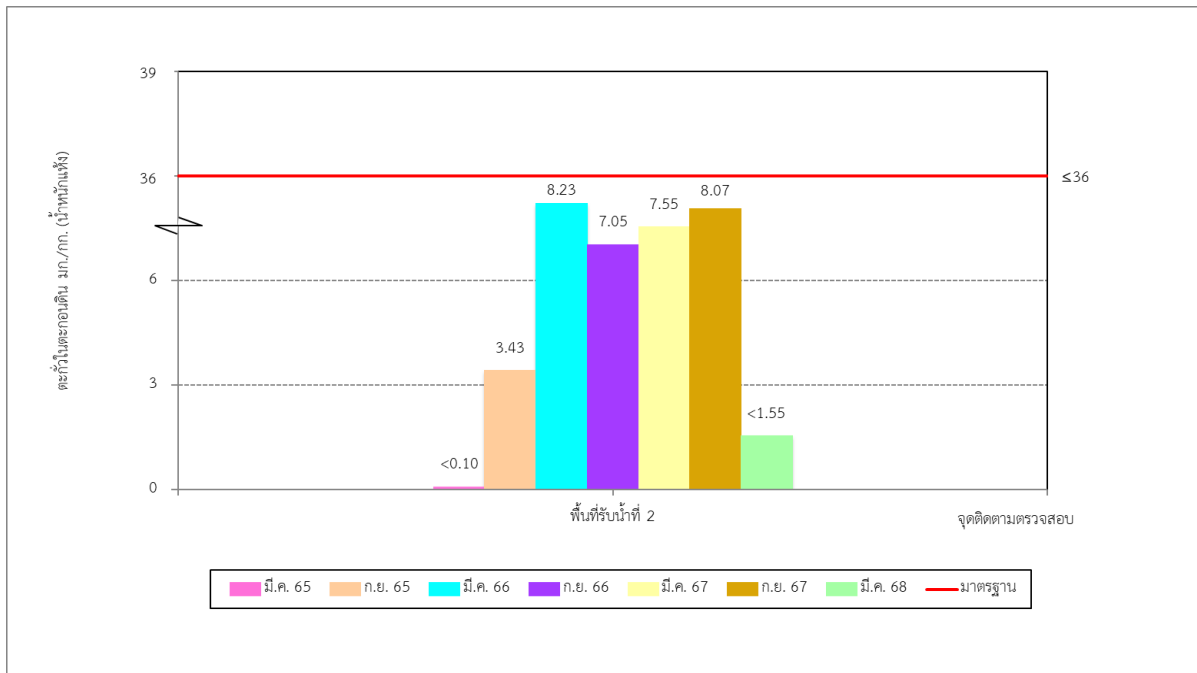
รูปที่ 3-76 เปรียบเทียบผลการติดตามตรวจสอบตะกอนดิน

บริเวณพื้นที่รับน้ำที่ 1 ระหว่างปี พ.ศ. 2565-2568

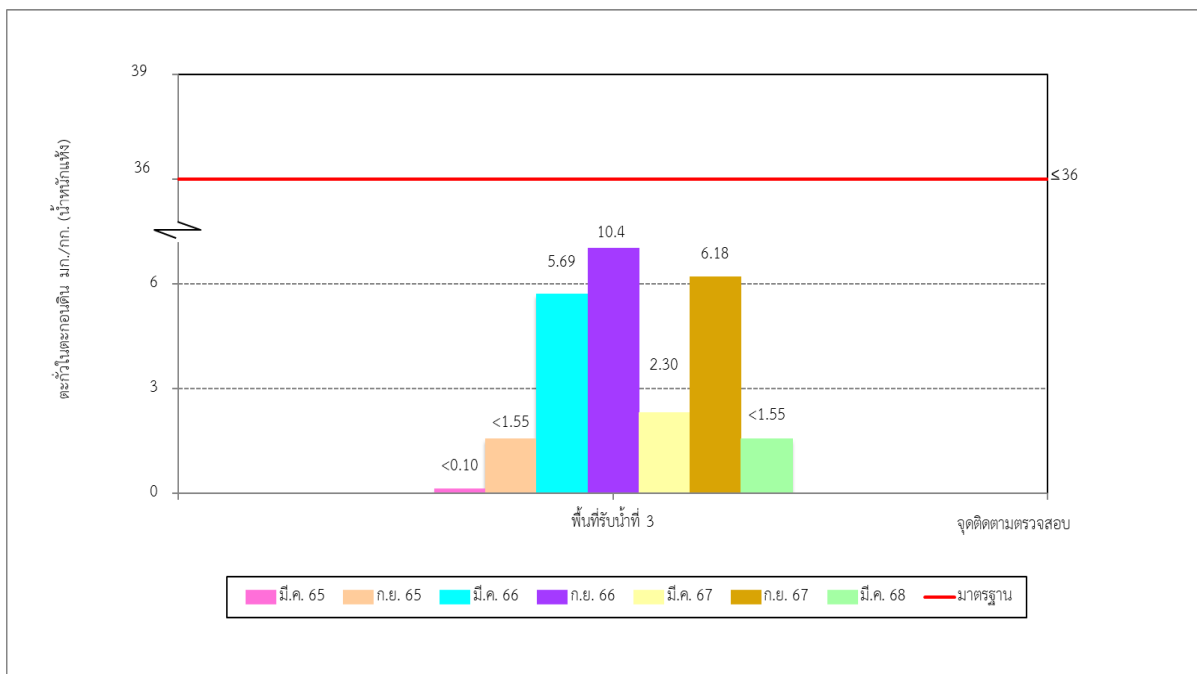
โครงการเหมืองแร่หินอุตสาหกรรมชนิดหินปูน เพื่ออุตสาหกรรมปูนซีเมนต์ คำขอประทานบัตรที่ 15/2552 16/2552 และ 17/2552

ร่วมแผนผังโครงการทำเหมืองเดียวกันกับประทานบัตรที่ 27342/15021 27343/15028 27347/14975 27349/15029 27350/15022 และ 27362/15027

ของบริษัท ทีพีโอ โพลีน จำกัด (มหาชน) ระหว่างเดือนมกราคม-มิถุนายน พ.ศ. 2568



รูปที่ 3-77 เปรียบเทียบผลการติดตามตรวจสอบตะกอนดิน
บริเวณพื้นที่รับน้ำที่ 2 ระหว่างปี พ.ศ. 2565-2568



รูปที่ 3-78 เปรียบเทียบผลการติดตามตรวจสอบตะกอนดิน
บริเวณพื้นที่รับน้ำที่ 3 ระหว่างปี พ.ศ. 2565-2568